



# DIÁRIO OFICIAL

Piracicaba, 20 de maio de 2015

## PODER EXECUTIVO

LEI Nº 8.190, DE 14 DE MAIO DE 2015.

Dispõe sobre denominação de Área Verde no Setor 31 (trinta e um), Quadra 37 (trinta e sete), no bairro Nova Piracicaba, neste Município.

GABRIEL FERRATO DOS SANTOS, Prefeito do Município de Piracicaba, Estado de São Paulo, no uso de suas atribuições,

Faz saber que a Câmara de Vereadores de Piracicaba aprovou e ele sanciona e promulga a seguinte

L E I Nº 8 1 9 0

Art. 1º Fica denominada de "Inêz Alves de Godoy", Cidadã Prestante, a Área Verde localizada no cruzamento da Avenida Paulista com a Rua das Margaridas, no Setor 31 (trinta e um), Quadra 37 (trinta e sete), no bairro Nova Piracicaba, neste Município, nas coordenadas em SIRGAS 2000 E 225600,6885 N 7485385,2433.

Art. 2º Esta Lei entra em vigor na data de sua publicação.

Prefeitura do Município de Piracicaba, em 14 de maio de 2015.

GABRIEL FERRATO DOS SANTOS  
Prefeito Municipal

FRANCISCO ROGÉRIO VIDAL E SILVA  
Secretário Municipal de Defesa do Meio Ambiente

MAURO RONTANI  
Procurador Geral do Município

Publicada no Diário Oficial do Município de Piracicaba.

MARCELO MAGRO MAROUN  
Chefe da Procuradoria Jurídico-administrativa

Autor do Projeto: Vereador Laércio Trevisan Junior.

LEI Nº 8.192, DE 14 DE MAIO DE 2015.

Dispõe sobre denominação de rua não oficial no bairro São Jorge, neste Município.

GABRIEL FERRATO DOS SANTOS, Prefeito do Município de Piracicaba, Estado de São Paulo, no uso de suas atribuições,

Faz saber que a Câmara de Vereadores de Piracicaba aprovou e ele sanciona e promulga a seguinte

L E I Nº 8 1 9 2

Art. 1º Fica denominada de "Luiz Menegati", Cidadão Prestante, a rua não oficial localizada entre a Rua das Prímulas e a Estrada PIR 009, no bairro São Jorge, neste Município, nas coordenadas em SIRGAS 2000 início E 223458.3518 N 7481195.7304 e final E 223493.6800 N 741298.1881.

Art. 2º Esta Lei entra em vigor na data de sua publicação.

Prefeitura do Município de Piracicaba, em 14 de maio de 2015.

GABRIEL FERRATO DOS SANTOS  
Prefeito Municipal

MAURO RONTANI  
Procurador Geral do Município

Publicada no Diário Oficial do Município de Piracicaba.

MARCELO MAGRO MAROUN  
Chefe da Procuradoria Jurídico-administrativa

Autor do Projeto: Vereador Paulo Roberto de Campos.

Art. 2º Fica o Município de Piracicaba autorizado a receber transferências Fundo a Fundo dos Municípios que realizarem sua adesão nos termos da presente Lei, como forma de contrapartida dos serviços prestados.

§ 1º Fica o Município de Piracicaba autorizado a abrir crédito adicional suplementar, nos montantes repassados pelos Municípios, nas dotações orçamentárias nº 14712 – 10.302.0010.2191 – 335039/ 339030/ 339039/ 449052, do Fundo Municipal de Saúde, vigentes para o orçamento de 2.015 e suas respectivas para os exercícios seguintes.

§ 2º A abertura do crédito autorizado pelo caput deste artigo será proveniente do excesso de arrecadação do exercício, em conformidade com o disposto no inciso II, §1º, do art. 43 da Lei Federal nº 4.320, de 17 de março de 1.964.

Art. 3º Esta Lei entra em vigor na data de sua publicação.

Prefeitura do Município de Piracicaba, em 14 de maio de 2015.

GABRIEL FERRATO DOS SANTOS  
Prefeito Municipal

PEDRO ANTONIO DE MELLO  
Secretário Municipal de Saúde

MAURO RONTANI  
Procurador Geral do Município

Publicada no Diário Oficial do Município de Piracicaba.

MARCELO MAGRO MAROUN  
Chefe da Procuradoria Jurídico-administrativa

Convênio de Cooperação Mútua Intermunicipal que entre si celebram o MUNICÍPIO DE PIRACICABA e o (s) Município (s) de ..... para regionalização do Serviço de Atendimento Móvel de Urgência (SAMU 192), vinculado à Secretaria Municipal de Saúde de Piracicaba.

Pelo presente Instrumento, de um lado, o MUNICÍPIO DE PIRACICABA, pessoa jurídica de direito público, inscrita no CNPJ sob nº 46.341.038/0001-29, com sua sede administrativa localizada na Rua Cap. Antonio Correa Barbosa, nº 2233, em Piracicaba, Estado de São Paulo, neste ato representado pelo seu Prefeito Municipal, GABRIEL FERRATO DOS SANTOS, brasileiro, casado, economista, residente e domiciliado nesta cidade, portador do CPF nº 991.245.488-04 e do RG nº 5.067.036-0 e pelo Secretário Municipal de Saúde, PEDRO ANTONIO DE MELLO, brasileiro, casado, médico, residente e domiciliado nesta cidade, portador do CPF nº 120.757.601-87 e do RG nº 5.423.854, adiante designado simplesmente por Município de Piracicaba e, de outro lado, o (s) MUNICÍPIO (S) DE ..... (qualificação completa), adiante designados simplesmente CONVENIENTES e, com base na autorização legal contida nas Leis Municipais nº ..... na Constituição Federal de 1.988 e demais normas legais que regem o serviço ora regionalizado, tem entre si, justo e acordado, o presente Convênio de Cooperação Mútua Intermunicipal que se regerá na forma e condições estabelecidas nas seguintes cláusulas:

### 1. CLÁUSULA PRIMEIRA - DO OBJETO

1.1. O presente convênio tem por objeto a regionalização dos serviços prestados pelo Município de Piracicaba, através do Serviço de Atendimento Móvel de Urgência – SAMU 192, com o intuito de estender estes serviços a quaisquer usuários que deles necessite, desde que estejam no território dos municípios CONVENIENTES, abrangidos neste Convênio de Cooperação Intermunicipal.

1.2. Os serviços abrangidos no item anterior serão prestados conforme projeto apresentado ao Ministério da Saúde, sendo eles: Serviço de Regulação Médica via 192 (para os municípios que optarem pela Base Descentralizada) e serviços da Unidade de Suporte Básico – USB e os de atendimento secundário realizados pela Unidade de Suporte Avançado – USA (estes serviços para todos os municípios convenientes).

1.3. Os recursos humanos serão contratados de acordo com as especificações técnicas do Ministério da Saúde, exigidas para o Serviço de Atendimento Móvel de Urgência – SAMU.

1.4. Nos casos dos Municípios convenientes optarem por manter em seus territórios Bases Descentralizadas ou se utilizar de Unidades de Suporte Básico – USB já disponíveis, cada município assumirá a responsabilidade pelos recursos humanos e demais despesas decorrentes das unidades que disponibilizem.

### 2. CLÁUSULA SEGUNDA – DAS RESPONSABILIDADES DAS PARTES

2.1. São condições gerais do convênio ora firmado, que deverão ser observadas pelas partes:

LEI Nº 8.191, DE 14 DE MAIO DE 2015.

Dispõe sobre denominação de Rotatória no loteamento Santa Rosa Ipês, no bairro Santa Rosa, neste Município.

GABRIEL FERRATO DOS SANTOS, Prefeito do Município de Piracicaba, Estado de São Paulo, no uso de suas atribuições,

Faz saber que a Câmara de Vereadores de Piracicaba aprovou e ele sanciona e promulga a seguinte

L E I Nº 8 1 9 1

Art. 1º Fica denominada de "Valdir Roberto Novello", Cidadão Prestante, a Rotatória que liga as Avenidas Adiel Paes Zamith, Branca de Azevedo, Archimedes Dutra e a Rua Cedral, no loteamento Santa Rosa Ipês, no bairro Santa Rosa, neste Município, nas coordenadas em SIRGAS 2000 E 229687,5986 N 7490017,6595.

Art. 2º Esta Lei entra em vigor na data de sua publicação.

Prefeitura do Município de Piracicaba, em 14 de maio de 2015.

GABRIEL FERRATO DOS SANTOS  
Prefeito Municipal

MAURO RONTANI  
Procurador Geral do Município

Publicada no Diário Oficial do Município de Piracicaba.

MARCELO MAGRO MAROUN  
Chefe da Procuradoria Jurídico-administrativa

Autor do Projeto: Vereador Francisco Almeida do Nascimento.

LEI Nº 8.193, DE 14 DE MAIO DE 2015.

Autoriza o Município de Piracicaba, por intermédio da Secretaria Municipal de Saúde, a firmar convênios de cooperação mútua intermunicipal com os Municípios da região de Piracicaba, visando implementar atendimento regionalizado aos usuários que necessitem do Serviço de Atendimento Móvel de Urgência (SAMU 192) e dá outras providências.

GABRIEL FERRATO DOS SANTOS, Prefeito do Município de Piracicaba, Estado de São Paulo, no uso de suas atribuições,

Faz saber que a Câmara de Vereadores de Piracicaba aprovou e ele sanciona e promulga a seguinte

L E I Nº 8 1 9 3

Art. 1º Fica o Município de Piracicaba, por intermédio da Secretaria Municipal de Saúde, autorizado a firmar convênios de cooperação mútua intermunicipal com os Municípios da região de Piracicaba, visando implementar atendimento regionalizado aos usuários que necessitem do Serviço de Atendimento Móvel de Urgência (SAMU 192).

§ 1º Os objetivos específicos do convênio e as obrigações das entidades constam da inclusa minuta, que fica fazendo parte integrante desta Lei.

§ 2º Para a realização dos projetos, programas ou ações que visem a efetivar os objetivos do referido convênio de que trata esta Lei, o Município de Piracicaba promoverá a celebração de termos aditivos e outros instrumentos legais que se façam necessários.

**DISQUE  
DENÚNCIA**  
Sua arma contra  
a VIOÊNCIA.

LIGUE GRÁTIS  
**181**



**Sigilo ABSOLUTO - Atendimento 24 horas**





§ 2º Cabe ao Preceptor:

I - aplicar e supervisionar as atividades do Programa Municipal de Residência Médica;

II - orientar a realização de trabalhos científicos e proceder à avaliação teórico-prática dos médicos residentes;

III - promover o aprimoramento dos Programas de Residência Médica, observando as diretrizes estabelecidas pela COREME Municipal e desenvolvendo suas atividades sob a orientação desta.

§ 3º Farão jus ao Auxílio de Preceptor os médicos indicados pela COREME Municipal segundo critérios por ela estabelecidos, aprovados pelo Secretário Municipal de Saúde e designados para tais funções pelo Prefeito Municipal mediante Decreto do Poder Executivo.

§ 4º O número de preceptores dos Programas de Residência Médica fica limitado a no máximo 07 (sete) preceptores por especialidade.

Art. 7º Ao servidor público municipal ou empregado de instituição conveniada à Rede Pública Municipal de Saúde de Piracicaba, designado para desempenhar a coordenação de cada um dos programas de residência médica, sem prejuízo de suas atribuições normais, fica assegurado, mensalmente, o recebimento de Auxílio de Coordenação, correspondente a R\$ 8.000,00 (oito mil reais).

§ 1º Os programas de residência médica são aquelas especialidades médicas previamente aprovadas pela Comissão Nacional de Residência Médica, nas quais os residentes médicos estarão realizando sua especialização através de treinamento em serviço.

§ 2º Cabe ao Coordenador de cada Programa de Residência Médica:

I – auxiliar a COREME Municipal na condução do programa que representa, participando de suas reuniões e servindo como mediador das necessidades deste programa;

II – promover a revisão e contribuir para o aperfeiçoamento e evolução contínua do programa de residência médica que representa, de acordo com a legislação, as políticas de saúde, a ética médica, as evidências científicas e as necessidades sociais;

III – elaborar a programação a ser cumprida pelo médico residente;

IV – homologar os relatórios elaborados pelos preceptores, supervisionando as funções por eles desempenhadas, assegurando o total cumprimento de cada programa;

V – organizar as escalas de distribuição dos residentes;

VI – promover reuniões científicas e cobertura didática ao médico residente;

VII – realizar outras atividades estabelecidas pela COREME Municipal, desenvolvendo suas atividades sob a orientação deste.

§ 3º Farão jus ao Auxílio de Coordenação os médicos indicados pela COREME Municipal segundo critérios por ela estabelecidos, aprovados pelo Secretário Municipal de Saúde e designados para tais funções pelo Prefeito Municipal mediante Decreto do Poder Executivo.

§ 4º Os Programas de Residência Médica de maior complexidade poderão contar com mais de um coordenador, sendo que o auxílio de coordenação estabelecido neste artigo deverá ser dividido de forma proporcional entre eles.

§ 5º Caberá à COREME Municipal a definição acerca da complexidade de cada Programa de Residência Médica e da necessidade de mais coordenadores em cada um deles.

Art. 8º Fica vedada, para todos os fins, a acumulação de funções de preceptor e coordenador.

Art. 9º As funções desempenhadas por médicos residentes, preceptores, coordenadores e quaisquer outros membros do Programa Municipal de Residência Médica de Piracicaba não geram vinculação empregatícia com a Prefeitura do Município de Piracicaba, ficando-lhes assegurados os direitos expressamente previstos nesta lei, com exclusão de qualquer outro de natureza funcional.

Parágrafo único. As funções de que trata o caput deste artigo não tem natureza de verba salarial, não se integrando, para qualquer efeito, à remuneração dos servidores públicos municipais.

Art. 10. Os valores da bolsa de estudo complementar e dos auxílios de preceptor e de coordenação serão reajustados, anualmente, de acordo com o índice oficial adotado pelo Município.

Art. 11. Em observância ao inciso XI do art. 37 da Constituição Federal de 1.988, os auxílios estabelecidos pela presente Lei aos servidores públicos municipais não poderão exceder o subsídio mensal percebido pelo Prefeito Municipal, consideradas todas as demais verbas remuneratórias já percebidas por estes servidores.

Art. 12. O ANEXO III - "Unidades Executoras e Ações Voltadas ao Desenvolvimento do Programa Governamental", constante da Lei nº 7.596, de 21 de maio de 2013 - Plano Plurianual para o período de 2014 a 2017 e o ANEXO V - "Unidades Executoras e Ações Voltadas ao Desenvolvimento do Programa Governamental", constante da Lei nº 7.950 de 08 de julho de 2014 - Lei de Diretrizes Orçamentárias para 2015, ficam acrescidos da Ação de nº 498, denominada de "Programa de Residência Médica - Rec. Fed." e da Ação de nº 499, denominada de "Programa de Residência Médica - Rec. Mun.", conforme planilhas que ficam fazendo parte integrante da presente Lei.

Art. 13. Fica o Poder Executivo autorizado a abrir crédito adicional especial ao orçamento de 2015, da ordem de R\$ 712.000,00 (setecentos e doze mil reais), ou até o limite dos valores repassados pelo Ministério da Saúde, com fonte de recurso federal, nas classificações orçamentárias abaixo descritas:

- 14712 – 10.302.0010.2.498 – Programa de Residência Médica – Rec. Fed.
- 335039 – Outros Serv. Terc. P. Jurídica
- 339014 – Diárias – Civil
- 339018 – Bolsa de estudos
- 339033 – Passagens e Despesas com Locomoção
- 339030 – Material de Consumo
- 339035 – Serviços de Consultoria
- 339036 – Outros Serv. Terc. P. Física
- 339039 – Outros Serv. Terc. P. Jurídica
- 339048 – Auxílio Financeiro a P. Física
- 449052 – Equipamento e Material Permanente

Parágrafo único. Os recursos para atendimento da abertura do crédito adicional especial de que trata o caput deste artigo se darão conforme previsto no inciso II, § 1º, do art. 43, da Lei Federal nº 4.320/64.

Art. 14. Fica o Poder Executivo autorizado a abrir crédito adicional especial ao orçamento de 2015, da ordem de R\$ 1.600.000,00 (um milhão e seiscentos mil reais), com fonte de recurso municipal, nas classificações orçamentárias abaixo descritas:

- 14011 – 10.302.0010.2.499 – Programa de Residência Médica – Rec. Mun.
- 335039 – Outros Serv. Terc. P. Jurídica
- 339014 – Diárias – Civil
- 339018 – Bolsa de Estudos
- 339033 – Passagens e Despesas com Locomoção
- 339030 – Material de Consumo
- 339035 – Serviços de Consultoria
- 339036 – Outros Serv. Terc. P. Física
- 339039 – Outros Serv. Terc. P. Jurídica
- 339048 – Auxílio Financeiro a P. Física
- 449052 – Equipamento e Material Permanente

Parágrafo único. Os recursos para atendimento da abertura do crédito adicional especial de que trata o caput deste artigo se darão conforme previsto no inciso I, § 1º, do art. 43, da Lei Federal nº 4.320/64.

Art. 15. Esta Lei entra em vigor na data de sua publicação.

Prefeitura do Município de Piracicaba, em 15 de maio de 2015.

GABRIEL FERRATO DOS SANTOS  
Prefeito Municipal

PEDRO ANTONIO DE MELLO  
Secretário Municipal de Saúde

MAURO RONTANI  
Procurador Geral do Município

Publicada no Diário Oficial do Município de Piracicaba.

MARCELO MAGRO MAROUN  
Chefe da Procuradoria Jurídico-administrativa

LEI COMPLEMENTAR Nº 346, DE 15 DE MAIO DE 2015.

Introduz alterações à Lei Complementar nº 186/06 – Plano Diretor de Desenvolvimento de Piracicaba, modificado pelas Leis Complementares de nº 201/07, nº 213/07, nº 220/08, nº 222/08, nº 247/09, nº 249/09, nº 255/10, nº 257/10, nº 261/10, nº 287/11, nº 293/12, nº 295/12 e 323/14, a fim de instituir ZEUE 2 Norte, modificar o perímetro da Zona Especial Aeroportuária e instituir a figura das Macrorregiões como Áreas de Intervenção Prioritária.

GABRIEL FERRATO DOS SANTOS, Prefeito do Município de Piracicaba, Estado de São Paulo, no uso de suas atribuições,

Faz saber que a Câmara de Vereadores de Piracicaba aprovou e ele sanciona e promulga a seguinte

LEI COMPLEMENTAR Nº 346

Art. 1º O mapa constante dos ANEXOS I, II, III, VIII, X, XI e XVII e os memoriais descritivos constantes dos ANEXOS II, III, VIII, IX, X e XI da Lei Complementar nº 186, de 10 de outubro de 2006, alterada pelas de nº 213, de 17 de dezembro de 2007, nº 220, de 03 de julho de 2008, nº 222, de 26 de setembro de 2008, nº 249, de 22 de dezembro de 2.009, nº 255, de 30 de junho de 2.010, nº 261, de 17 de novembro de 2.010, nº 287, de 19 de dezembro de 2.011, nº 293, de 06 de julho de 2.012, nº 295, de 24 de setembro de 2.012 e nº 323, de 08 e julho de 2.014, ficam substituídos pelos respectivos que integram a presente Lei Complementar.

Art. 2º O ANEXO XVII da Lei Complementar nº 186, de 10 de outubro de 2006, alterada pelas de nº 213, de 17 de dezembro de 2007, nº 220, de 03 de julho de 2008, nº 222, de 26 de setembro de 2008, nº 249, de 22 de dezembro de 2.009, nº 255, de 30 de junho de 2.010, nº 261, de 17 de novembro de 2.010, nº 287, de 19 de dezembro de 2.011 e nº 323, de 08 e julho de 2.014, fica acrescido de um memorial descritivo com a redação que fica fazendo parte do Anexo respectivo.

Art. 3º O § 4º do art. 32 da Lei Complementar nº 186, de 10 de outubro de 2006, passa a vigorar com a seguinte redação:

"Art. 32. ...  
..."

§ 4º As Zonas Especiais de Urbanização Específica de Itaperú, Santana, Santa Olímpia, Anhumas e ZEUE 2 Norte constituem-se em perímetro urbano e encontram-se descritas na presente Lei Complementar." (NR)

Art. 4º O Capítulo III, do Título II, da Lei Complementar nº 186, de 10 de outubro de 2006, alterado pela de nº 213, de 17 de dezembro de 2007, fica acrescido da Seção V, com a seguinte redação:

"Seção V

Da Zona Especial de Urbanização Específica Norte – ZEUE 2 Norte

Art. 112 A. Fica criada a Zona Especial de Urbanização Específica Norte – ZEUE 2 Norte, situada na Macrorregião Satélite Autocana, neste Município, de acordo com o perímetro que assim se descreve:

"Tem início no marco "1" (um), nas coordenadas X = 232.094,28 e Y = 7.493.170,31, cravado no cruzamento da divisa da faixa de domínio do DER com gleba denominada de Área – B, de propriedade de Maria Marlene Marchini Perina; deste ponto segue com azimute 28º09'46", na extensão de 132,80 metros acompanhando a faixa de domínio do DER até encontrar o marco "2", nas coordenadas X = 232.156,96 e Y = 7.493.287,96; deste marco deflete à direita e segue em reta com azimute 151º44'12", na extensão de 388,96 metros confrontando com o imóvel matriculado sob nº 51.183, de propriedade de Bioagri Laboratórios Ltda. Até encontrar o marco "3", nas coordenadas X = 232.341.14 e Y = 7.492.944.80; deste marco segue em reta com azimute 151º44'12", na extensão de 212,33 metros confrontando com imóvel matriculado sob nº 50.889, de propriedade de Bioagri Laboratórios Ltda. Até encontrar o marco "4", nas coordenadas X = 232.441,69 e Y = 7.492.757,79; deste marco deflete à direita e segue em reta com azimute 229º42'57", na extensão de 105,28 metros confrontando com imóvel matriculado sob nº 69.488, de propriedade de Luiz Aparecido Delantonia e sua mulher Bona Gonzalez Delantonia, Ernesto Dala Antônio e sua mulher Angelina Capeta Dala Antônio até encontrar o marco "5", nas coordenadas X = 232.361,37 e Y = 7.492.689,72; deste marco deflete à direita e segue em reta com azimute 330º56'09", na extensão de 549,83 metros confrontando com gleba denominada de Área – B, de propriedade de Maria Marlene Marchini Perina até encontrar o marco "1", início da presente descrição encerrando o perímetro."

Art. 112 B. Aplicar-se-ão para a Zona de Urbanização Específica Norte – ZEUE 2 Norte ora criada os dispositivos constantes da Zona Especial Industrial 1 e da Lei de Uso e Ocupação do Solo."

Art. 5º O inciso IV do art. 10, o inciso II do art. 30, o inciso III do art. 47, o inciso V do art. 51, o inciso IV do art. 55, o caput do art. 152, os incisos II e XVII do art. 192 e o Capítulo VI descrito no Sumário da Lei Complementar nº 186, de 10 de outubro de 2006, passam a vigorar com as seguintes redações:

"Art. 10. ...

...

IV - planos de intervenção;

...

Art. 30. ...

...

II – intervenção prioritária com desenvolvimento planejado na Macrorregião Rural Oeste;

...

Art. 47. ...

...

III – planos de intervenção;

...

Art. 51. ...

...

V – planos de intervenção;

...

Art. 55. ...

...

IV – planos de intervenção;

...

Art. 152. Além das situações previstas no art. 46 do Estatuto da Cidade, o Poder Público Municipal poderá aplicar o instrumento do consórcio imobiliário, para viabilizar a produção de loteamentos de interesse social ou empreendimentos habitacionais de interesse social (HIS), nas Zonas de Adensamento Prioritário e de Adensamento Secundário, nas ZEIS, na Macrorregião Urbana Sede e nas Macrorregiões Satélites.

...

Art. 192. ...

...

II – ANEXO II - Mapa da Macrozona Rural e Urbana e descrição dos Perímetros Urbanos e ZEUEs na Macrozona Rural e da Área de Expansão Urbana do Distrito de Tupi;

...

XVII – ANEXO XVII – mapa e descrição das Áreas de Intervenção Prioritária: Macrorregião Urbana Sede, Macrorregiões Satélites e Macrorregião Rural Oeste;

...

SUMÁRIO

...

CAPÍTULO VI – DAS ÁREAS DE INTERVENÇÃO PRIORITÁRIA  
..... arts.123 e 124

Seção I - Da Macrorregião Urbana Sede .....  
..... arts. 125 e 126

Seção II - Das Macrorregiões Satélites .....  
..... arts. 127 a 129

Seção III - Da Macrorregião Rural Oeste .....  
.....arts. 130 a 132" (NR)

Art. 6º O Capítulo VI, do Título II, da Lei Complementar nº 186, de 10 de outubro de 2006, alterado pela de nº 220, de 03 de julho de 2.008, passa a vigorar com a seguinte redação:

"CAPÍTULO VI

DAS ÁREAS DE INTERVENÇÃO PRIORITÁRIA

Art. 123. As Áreas de Intervenção Prioritária, ficam definidas como Macrorregiões de Desenvolvimento Planejado, se constituindo em porções do território que necessitam de ações e projetos estratégicos do Poder Público, juntamente com programas e políticas intersecretariais.

Art. 124. As Macrorregiões são classificadas nas seguintes categorias:

I – MACRORREGIÃO URBANA SEDE – localizada na região central do Município, sendo integralmente urbana e destinada à requalificação urbanística, revertendo o processo de esvaziamento populacional;

II - MACRORREGIÕES SATÉLITES – são áreas mais distantes da Macrorregião Urbana Sede, contíguas ou não a ela, formadas em parte por porções inseridas no atual perímetro urbano e em parte por porções localizadas na Macrozona Rural e que necessitam de políticas públicas específicas destinadas a criar e fortalecer uma centralidade autossustentável local, seja para reverter o quadro de exclusão sócio-territorial urbana, seja para diminuir a demanda por locomoção para o restante da cidade, compatibilizando e democratizando, no próprio local, as oportunidades econômicas, sociais, culturais e de lazer de Piracicaba, através de requalificação urbanística vinculada a ações, projetos e políticas intersecretariais;

III - MACRORREGIÃO RURAL OESTE – localizada na Macrozona Rural do Município e distante da Macrorregião Urbana Sede, com baixa aptidão para expansão urbana, intensa fragmentação da propriedade, comprometimento dos recursos naturais, apresentando descaracterização produtiva e usos não agrícolas e que necessitam de políticas públicas de incentivo à exploração agro-silvo-pastoril.

Parágrafo único. As Macrorregiões estão delimitadas em mapas e memoriais descritivos que ficam fazendo parte integrante desta Lei Complementar.

Seção I

Da Macrorregião Urbana Sede

Art. 125. Para a Macrorregião Urbana Sede deverá ser elaborado Plano de Intervenção, aprovado por Lei Complementar, devendo conter os seguintes objetivos:

I - requalificar urbanisticamente o Centro de Piracicaba;

II - democratizar o acesso, uso e a ocupação do Centro a toda população;

III - promover a permanência e atração da população, a fim de reverter o processo de esvaziamento populacional do centro da cidade;

IV - reestruturar física, econômica e socialmente a área central, assegurando a diversidade social e de usos, a fim de promover níveis adequados de autossustentabilidade local;

V - mitigar os conflitos de uso na região;

VI - induzir formas de ocupação qualificadoras e democráticas do espaço urbano;

VII - adequar a mobilidade urbana na área central;

VIII - preservar a identidade histórica local;

IX - apontar e implementar ações estratégicas para os objetivos citados.

Art. 126. Na Macrorregião Urbana Sede poderão ser aplicados, dentre outros, os seguintes instrumentos:

I - consórcio imobiliário;

II - direito de preempção;

III - operação urbana consorciada;

IV - transferência do direito de construir.

Seção II

Das Macrorregiões Satélites

Art. 127. Para cada Macrorregião Satélite deverá ser elaborado Plano de Intervenção, aprovado por Lei Complementar, devendo conter como objetivos:

I - programas de qualificação do habitat, incluindo propostas para moradia, transporte público, saneamento e melhoria da paisagem, promovendo a estruturação física, econômica e social da centralidade da Macrorregião Satélite, assegurando a diversidade social e de usos e promovendo níveis adequados de autossustentabilidade local;

II - programas de geração de emprego e renda;

III - investimentos em implantação e readequação de equipamentos e serviços públicos de educação, cultura, saúde e lazer;

IV - regularização e urbanização dos assentamentos informais;

V - recuperação ambiental das áreas de risco;

VI - programas de desenvolvimento social.

Parágrafo único. Ficam criadas as seguintes Macrorregiões Satélites no Município:

I - Macrorregião Satélite do Açúcar;

II - Macrorregião Satélite Monte Alegre;

III - Macrorregião Satélite Autocana;

IV - Macrorregião Satélite Tamandupá;

V - Macrorregião Satélite Corumbatal;

VI - Macrorregião Satélite Trentino-Tirolesa;

VII - Macrorregião Satélite da Hidrovia;

VIII - Macrorregião Satélite Volta Grande.

Art. 128. Deverão ser constituídos em todas as Macrorregiões Satélites, Conselhos Gestores compostos por representantes:

I - do Conselho da Cidade;

II - de todas as Secretarias do Município;

III - de todas as autarquias municipais;

IV - da Empresa Municipal de Desenvolvimento Habitacional de Piracicaba -EMDHAP;

V - dos moradores.

Parágrafo único. Os representantes dos moradores e do Executivo deverão participar de todas as etapas de elaboração do Plano de Reabilitação Urbana e de sua implementação.

Art. 129. Nas Macrorregiões Satélites serão aplicados, dentre outros, os seguintes instrumentos:

I - operação urbana;

II - direito de preempção;

III - consórcio imobiliário.

Seção III

Da Macrorregião Rural Oeste

Art. 130. A Macrorregião Rural Oeste é a porção do território localizada a oeste do Município e que possui as seguintes características:

I - descaracterização da estrutura fundiária rural, devido à fragmentação da propriedade;

II - descaracterização produtiva;

III - surgimento de atividades de usos não agrícolas;

IV - loteamentos irregulares e clandestinos;

V - intensa pressão e comprometimento dos recursos naturais;

VI - área com baixa aptidão para expansão urbana;

VII - retenção de terras para especulação imobiliária para fins urbanos.

Art. 131. Para a Macrorregião Rural Oeste deverá ser elaborado Plano de Intervenção, aprovado por Lei Complementar, devendo conter como objetivos:

I - caracterização sócio-econômica;

II - caracterização social, identificando populações de risco;

III - caracterização demográfica, com detalhamento da distribuição populacional;

IV - detalhamento dos usos agro-silvo-pastoril;

V - levantamento e espacialização de usos não agrícolas;

VI - levantamento de estrutura fundiária;

VII - caracterização ambiental e identificação de áreas de risco;

VIII - estudo prospectivo de potenciais agro-silvo-pastoril.

Art. 132. O Plano de Intervenção da Macrorregião Rural Oeste que norteará as políticas públicas municipais específicas, deverá prever os seguintes objetivos:

I - reconversão das áreas improdutivas;

II - busca da diversidade da produção agro-silvo-pastoril compatível com proximidade de áreas urbanas;

III - resgate das funções sócio-econômica e produtiva da propriedade rural;

IV - incentivo à diversificação e reconversão agro-silvo-pastoril;

V - intensificação da produção agro-silvo-pastoril;

VI - agregação de valor na produção agro-silvo-pastoril;

VII - estudos de viabilidade e potencial para a definição de pacotes tecnológicos e modelo de gestão replicáveis;

VIII - fomento e apoio às organizações associativas, para produção e escoamento da atividade agrícola;

IX - verticalização da produção pelo seu processamento;

X - integração setorial, mediante estabelecimento de pontos de venda, distribuição, processamento e industrialização da produção;

XI - retorno sócio-econômico da produção;

XII - geração de emprego e renda;

XIII - reversão das desigualdades sociais presentes na área rural;

XIV - recuperação produtiva das áreas vinculadas à recuperação e conservação ambiental;

XV - busca de financiamento em todas as esferas de governo;

XVI - construção de política agro-silvo-pastoril municipal específica, para a AIPR articulada entre os diferentes órgãos governamentais." (NR)

Art. 7º Esta Lei Complementar entra em vigor na data de sua publicação.

Prefeitura do Município de Piracicaba, em 15 de maio de 2015.

GABRIEL FERRATO DOS SANTOS  
Prefeito Municipal

LAURO JERÔNIMO ANNICHINO PINOTTI  
Diretor Presidente do IPPLAP

ARTHUR ALBERTO AZEVEDO RIBEIRO NETO  
Secretário Municipal de Obras

MAURO RONTANI  
Procurador Geral do Município

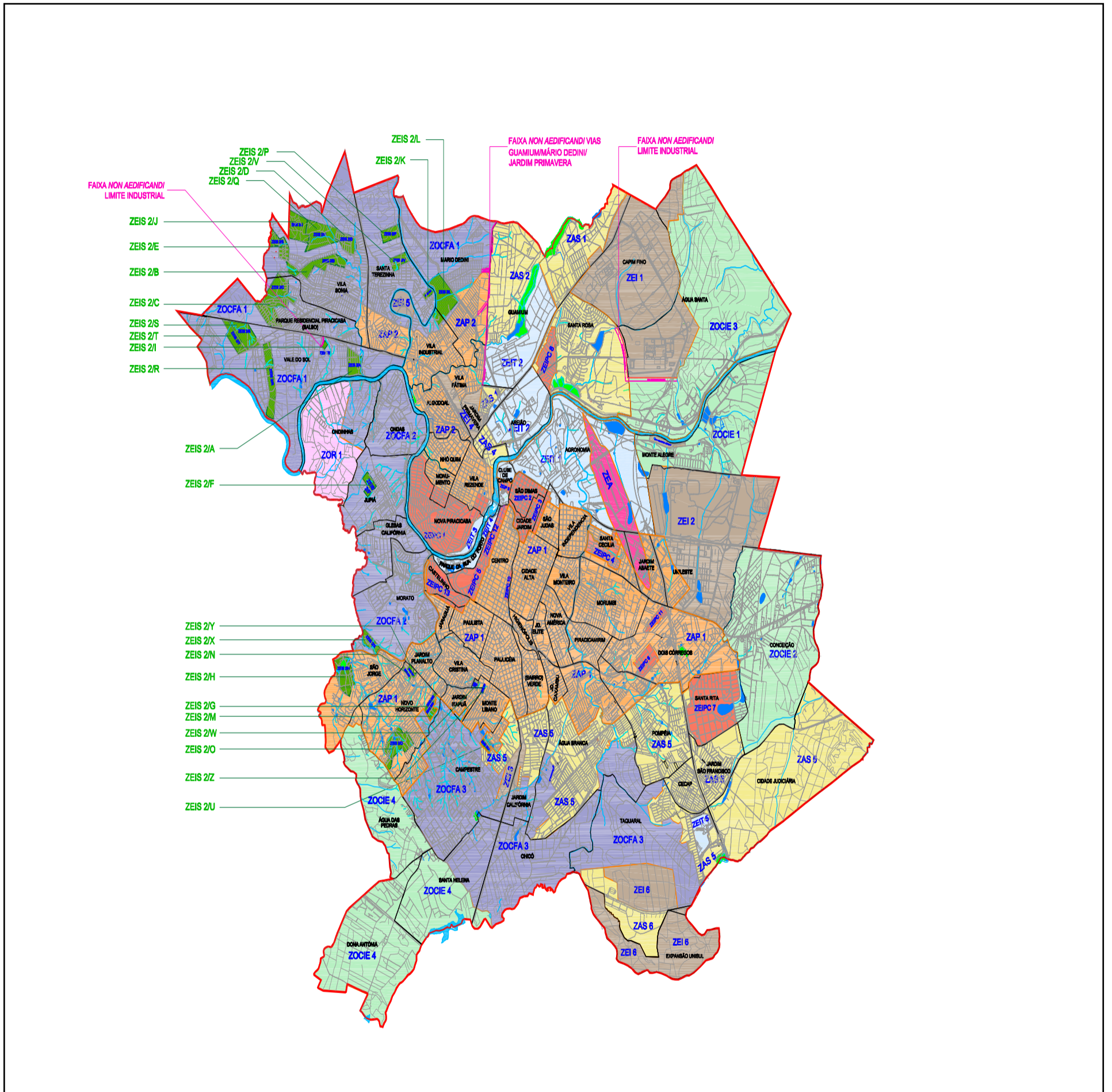
Publicada no Diário Oficial do Município de Piracicaba.

MARCELO MAGRO MAROUN  
Chefe da Procuradoria Jurídico-administrativa



ANEXO I

Mapa do Perímetro Urbano da Sede do Município de Piracicaba



Legenda:

- Zona de Adensamento Prioritário - ZAP
- Zona de Adensamento Secundário - ZAS
- Zona de Ocupação Restrita - ZOR
- Zona de Ocupação Controlada por Infraestrutura - ZOCIE

- Zona de Ocupação Controlada por Fragilidade Ambiental - ZOCFA
- Zona Especial de Interesse da Paisagem Construída - ZEIPC
- Zona Especial Industrial - ZEI
- Zona Especial Institucional - ZEIT
- Zona Especial Aeroportuária - ZEA

- Zona Especial de Interesse Social 2 - ZEIS 2 (Lei Complementar nº 260/2010 e alterações)
- Faixas *non aedificandi*
- Perímetro Urbano

Fontes e elaboração:  
**IPPLAP**  
INSTITUTO DE PESQUISA E PLANEJAMENTO DE PIRACICABA

Base cartográfica elaborada a partir de levantamento feito pelo IBGE/2002

**Macrozona Urbana**  
Macrozoneamento

Anexo I

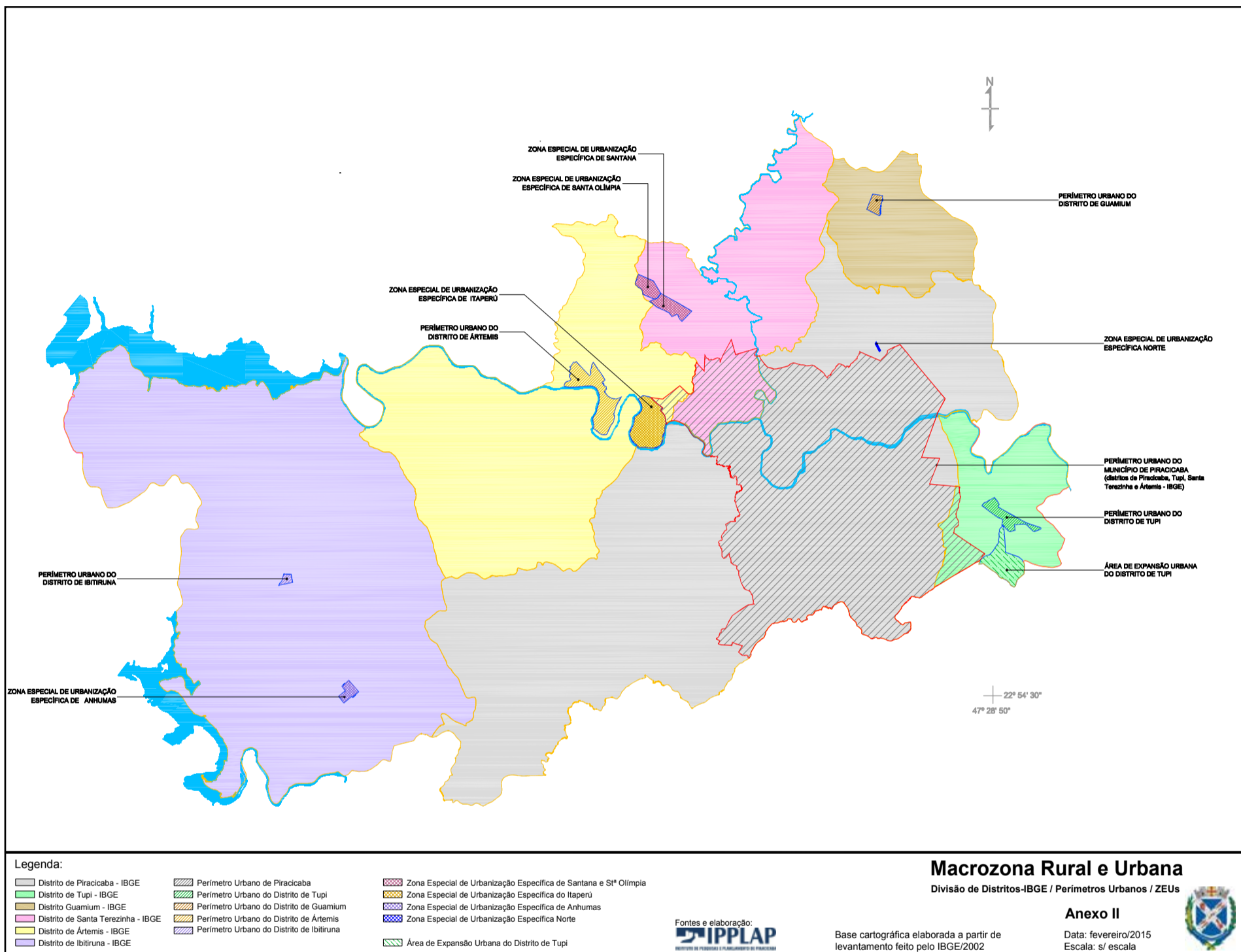
Data: fevereiro/2015  
Escala: s/ escala





ANEXO II

Mapa da Macrozona Rural e Urbana e descrição dos Perímetros Urbanos e ZEUEs na Macrozona Rural e da Área de Expansão Urbana do Distrito de Tupi



**Perímetro Urbano do Distrito de Artemis**

O Perímetro Urbano do Distrito de Artemis, com área total de 521,50 há (quinhentos e vinte e um hectares e cinquenta ares), fica delimitado pela seguinte descrição:

"Tem início no marco "0", cravado na foz do Ribeirão Cachoeira, localizada à margem direita do Rio Piracicaba, seguindo por este, à montante, até o marco "1", cravado no eixo da Rodovia SP-304 – Rodovia Geraldo de Barros (Piracicaba – São Pedro); deste marco deflete à direita seguindo pelo eixo da referida rodovia sentido São Pedro – Piracicaba, até encontrar o marco "2", cravado no espigão junto ao limite do Loteamento Lago Azul; deste marco deflete à esquerda e segue pela divisa do Loteamento Lago Azul, defletindo à direita pela mesma divisa até encontrar o marco "3", cravado no cruzamento com o Ribeirão do Ceveiro; deste marco deflete à direita e segue pelo referido ribeirão até encontrar o marco "4", cravado no eixo da Rodovia SP-304 – Rodovia Geraldo de Barros (Piracicaba – São Pedro), sobre a ponte existente; deste marco deflete à esquerda e segue pelo eixo da referida rodovia, sentido São Pedro – Piracicaba até encontrar o marco "5", situado nos pontos de coordenadas E: 216.421,444 e N: 7.489.798,666, cravado na Rodovia SP-304 – Rodovia Geraldo de Barros, à aproximadamente 200,00 metros da margem direita do Rio Piracicaba; deste marco deflete à direita e segue em reta com rumo 65°43'25" SW, na extensão de 457,39 metros até encontrar o marco "6", situado no ponto de coordenadas E: 216.183,936 e N: 7.489.407,777; deste marco deflete à esquerda e segue em reta com rumo 58°59'57" SW, na extensão de 223,81 metros até encontrar o marco "7", situado no ponto de coordenadas E: 216.090,913 e N: 7.489.204,213; deste marco deflete à esquerda e segue em reta com rumo 51°15'00" SW, na extensão de 488,32 metros até encontrar o marco "8", situado no ponto de coordenadas E: 215.949,692 e N: 7.488.736,756; deste marco deflete à esquerda e segue em reta com rumo 15°47'25" SW, na extensão de 136,60 metros até encontrar o marco "9", situado no ponto de coordenadas E: 215.993,375 e N: 7.488.607,328; deste marco deflete à direita e segue em reta com rumo 43°15'26" SW, na extensão de 261,72 metros até encontrar o marco "10", situado no ponto de coordenadas E: 215.953,259 e N: 7.488.348,702; deste marco deflete à direita e segue em reta com rumo 50°40'21" SW, na extensão de 81,40 metros até encontrar o marco "11", situado no ponto de coordenadas E: 215.930,506 e N: 7.488.270,550; deste marco deflete à direita e segue em reta com rumo 62°17'46" SW, na extensão de 57,89

metros até encontrar o marco "12", situado no ponto de coordenadas E: 215.903,456 e N: 7.488.219,366; deste marco deflete à direita e segue em reta com rumo 73°34'28" SW, na extensão de 97,69 metros até encontrar o marco "13", situado no ponto de coordenadas E: 215.841,798 e N: 7.488.143,588; deste marco deflete à esquerda e segue em reta com rumo 68°32'22" SW, na extensão de 162,18 metros até encontrar o marco "14", situado no ponto de coordenadas E: 215.750,875 e N: 7.488.009,291; deste marco deflete à esquerda e segue em reta com rumo 60°01'21" SW, na extensão de 183,05 metros até encontrar o marco "15", situado no ponto de coordenadas E: 215.671,833 e N: 7.487.844,187; deste marco deflete à esquerda e segue em reta com rumo 59°14'06" SW, na extensão de 364,87 metros até encontrar o marco "16", situado no ponto de coordenadas E: 215.518,816 e N: 7.487.512,951; deste marco deflete à direita e segue em reta com rumo 80°56'36" NW, na extensão de 85,77 metros até encontrar o marco "17", situado no ponto de coordenadas E: 215.441,327 e N: 7.487.476,183; deste marco deflete à direita e segue em reta com rumo 59°19'34" NW, na extensão de 117,74 metros até encontrar o marco "18", situado no ponto de coordenadas E: 215.323,844 e N: 7.487.468,450; deste marco deflete à direita e segue em reta com rumo 52°29'39" NW, na extensão de 73,30 metros até encontrar o marco "19", situado no ponto de coordenadas E: 215.250,647 e N: 7.487.472,370; deste marco deflete à direita e segue em reta com rumo 39°06'46" NW e na extensão de 101,86 metros até encontrar o marco "20", situado no ponto de coordenadas E: 215.152,950 e N: 7.487.501,210; deste marco deflete à direita e segue em reta com rumo 27°09'27" NW, na extensão de 68,37 metros até encontrar o marco "21", situado no ponto de coordenadas E: 215.092,811 e N: 7.487.533,731; deste marco deflete à direita e segue em reta com rumo 16°10'21" NW, na extensão de 229,17 metros até encontrar o marco "22", situado no ponto de coordenadas E: 214.915,695 e N: 7.487.679,150; deste marco deflete à direita e segue em reta com rumo 10°50'05" NW, na extensão de 94,27 metros até encontrar o marco "23", situado no ponto de coordenadas E: 214.848,716 e N: 7.487.745,488, cravado cruzamento das projeções do eixo da Rua 76 (atualmente prolongamento da Avenida Fioravante Cenedese) com a Avenida Fioravante Cenedese; deste marco segue acompanhando a projeção do eixo, e posteriormente o leito da Rua 76 (atualmente prolongamento da Avenida Fioravante Cenedese até encontrar o marco "24", cravado na "Ponte de Ferro" de Artemis, sobre o Rio Piracicaba; deste marco deflete à direita e segue pela margem direita do Rio Piracicaba, à jusante, até encontrar o marco "0", ponto inicial da descrição, fechando assim o perímetro, sendo adotado para as marcações de rumos, o Norte Magnético de abril de 2008, com variação angular de 34°26'25" para oeste em relação ao Norte Verdadeiro, e as das coordenadas em UTM – SAD 69 – fuso 23.



## Perímetro Urbano do Distrito de Guamium

O Perímetro urbano do Distrito de Guamium, deste Município, com área de 66,78 há (sessenta e seis hectares e setenta e oito ares), fica delimitado pelo seguinte descrição:

“Tem como ponto inicial o marco “0” (zero); referência N.M. - 0,00°, cujo ponto está situado junto ao Ribeirão do Guamium; deste ponto desce pelo mesmo acompanhando seu curso numa distância de 483,00m (quatrocentos e oitenta e três) metros até atingir o marco “1” (um); do perímetro que está localizada no cruzamento do citado ribeirão com a antiga Estrada Municipal de Tanquinho; deste ponto continua o perímetro pelo mesmo curso do ribeirão numa distância de 580,00m (quinhentos e oitenta metros) até atingir o marco “2” (dois); que está localizado junto a um vão do citado ribeirão e eixo de um caminho existente; deste ponto deflete à direita e segue pelo eixo do mesmo caminho, numa distância de 308,21m (trezentos e oito metros e vinte e um centímetros) N.W. até atingir o marco “3” (três); que está localizada na lateral direita da antiga estrada Piracicaba - Rio Claro, deste ponto, com visada ré 0,00° do eixo do caminho e vante 180°,00 atravessa a referida estrada e percorre a distância de 518,05m (quinhentos e dezoito metros e cinco centímetros) N.W.; até atingir o marco “4” (quatro); deste ponto deflete à direita em 264°34' e segue numa distância de 883,77 (oitocentos e oitenta e três metros e setenta e sete centímetros) até encontrar o marco “5” (cinco); desse ponto deflete à direita numa distância de 559,21m (quinhentos e cinqüenta e nove metros e vinte e um centímetros) SE até encontrar o ponto inicial (marco “0”) fechando o perímetro com uma área de 667.896,64m<sup>2</sup> (seiscentos e sessenta e sete mil, oitocentos e noventa e seis metros e sessenta e quatro centímetros quadrados)”.

## Perímetro Urbano do Distrito de Ibitiruna

Com área de 27,07 ha (vinte e sete hectares e sete ares), fica delimitada pelo seguinte perímetro: tem ponto inicial 0 (zero), o marco cravado no cruzamento da margem esquerda do Ribeirão dos Patos com uma linha paralela ao eixo da Rua Piracicaba e afastada de 200,00(duzentos) metros da referida rua; deste ponto segue em reta numa distância de 500,00(quinhentos) metros, acompanhado a linha paralela e afastada de 200,00(duzentos) metros do eixo da Rua Piracicaba, até encontrar o marco 1 (um); deste ponto deflete à direita, em angulo reto e segue em linha reta cruzando e atravessando a Rua Piracicaba, até encontrar o marco 2 (dois), cravado no cruzamento desta linha com uma linha paralela à Rua Piracicaba e afastada de 200,00 (duzentos) metros da referida rua; deste ponto deflete à direita, em angulo reto e segue em linha reta, acompanhando a linha paralela e afastada de 200,00(duzentos) metros da Rua Piracicaba até encontrar o marco 3 (três) cravado no cruzamento desta linha com a margem esquerda do Ribeirão dos Patos; deste ponto deflete à direita e segue acompanhando a margem esquerda do Ribeirão dos Patos até encontrar o marco inicial 0 (zero), fechando o perímetro.

## Perímetro Urbano do Distrito de Tupi

O Perímetro urbano do Distrito de Tupi, deste Município, com área de 208,32 há (duzentos e oito hectares e trinta e dois ares), fica delimitado pela seguinte descrição:

“Tem início no marco “0”, cravado no cruzamento do leito da Estrada Municipal PIR-013L, com o leito do Córrego Gomes, seguindo por este no sentido de jusante até encontrar o marco “1” (um) cravado no cruzamento com o Ribeirão Tijuco Preto; deste ponto deflete à direita e segue acompanhando o referido leito até encontrar o marco “2” (dois), cravado no eixo da Rodovia Estadual SP-135 – Piracicaba – Santa Bárbara (antiga SP-304), defletindo à esquerda e seguindo por esta rodovia no sentido Santa Bárbara D'Oeste a Piracicaba até encontrar o Ribeirão da Batistada, onde está cravado o marco “3” (três); deste ponto deflete à direita e segue por este ribeirão, a jusante, até encontrar a cerca de divisa do Horto Florestal de Tupi, onde está cravado o marco “4” (quatro); deflete à direita, acompanhando a divisa do citado Horto, até encontrar a Rodovia Estadual Luiz de Queiróz, onde está cravado o marco “5” (cinco), defletindo à esquerda, acompanhando a citada Estrada no sentido Piracicaba – Rodovia Estadual SP-330, até encontrar o início da alça do acesso à Rodovia Estadual SP-135 (antiga SP-304) onde está cravado o marco “6” (seis); deflete à direita e segue em curva a citada alça até encontrar a rodovia Estadual SP-135 (antiga SP-304) onde está cravado o marco “7” (sete), defletindo à direita, acompanhando a citada Rodovia no sentido Santa Bárbara D'Oeste a Piracicaba até encontrar o marco “8” (oito), cravado no cruzamento do eixo da rodovia Estadual SP-135 – Piracicaba a Santa Bárbara D'Oeste (antiga Rodovia SP-304) com o prolongamento do eixo da Rua 13 de Maio; deste ponto deflete à esquerda e segue em linha reta até encontrar o marco “9” (nove), cravado no cruzamento do Córrego do Patrício com o leito da Estrada de Ferro – FEPASA (antiga Companhia Paulista de Estradas de Ferro); deste marco deflete à direita acompanhando o Córrego do Patrício; a jusante, até a sua foz no Córrego Gomes, onde está cravado o marco “10” (dez); deste ponto deflete à direita, acompanhando o citado córrego a jusante, até encontrar o leito da Estrada Municipal PIR-013L, onde está cravado o marco “0” (zero), início da presente descrição, fechando assim o perímetro”.

## Zona Especial de Urbanização Específica do Itaperú

“Inicia no ponto “0” situado na cerca de divisa da Rodovia Estadual SP-304 – Geraldo de Barros do lado direito no sentido São Pedro – Piracicaba, com a divisa do loteamento “Chácaras Elisabeth Cristina”; deste marco segue acompanhando a cerca de divisa da Rodovia Estadual SP-304 – Geraldo de Barros no sentido de São Pedro – Piracicaba, até encontrar o ponto “1” situado na Estrada Municipal PIR-173/SP-304 – Estrada Elias Gabriel da Silva; deste ponto deflete à direita e segue acompanhando o eixo da Estrada Municipal PIR-173/SP-304 – Estrada Elias Gabriel da Silva até encontrar o ponto “2” situado no cruzamento dos eixos das estradas Municipais PIR-173/SP-304 – Estrada Elias Gabriel da Silva e PIR-175/SP-304 – Estrada Professor Messias José Baptista; deste ponto deflete à direita e segue acompanhando o eixo da Estrada Municipal PIR-175/SP-304 até encontrar o ponto “3” situado no fundo de vale que projeta do Córrego Afluente do Rio Piracicaba, o qual faz divisa com o “Bela Vista Nauti Club”; deste ponto deflete à esquerda e segue acompanhando o citado córrego, à jusante, até encontrar o ponto “4” situado a sua foz à margem direita do Rio Piracicaba; deste deflete à direita e segue acompanhando a margem direita do Rio Piracicaba até encontrar o ponto “5”, situado na divisa do loteamento “Chácaras Elisabeth Cristina”, deste deflete à direita e segue acompanhando as divisas de propriedades de Sebastião Bendasole, Manoel Paula Cardoso e Rua 4. (Todos pertencentes ao citado loteamento), até encontrar o ponto “0”, início da presente descrição, encerrando assim o perímetro, com área de 538,42 ha.

## Zona Especial de Urbanização Específica de Santana

“Tem como ponto inicial o marco “0” (zero), cravado na intersecção das divisas das propriedades dos Senhores Arlindo Bonetti e José Gobet e irmãos à margem da Estrada Municipal Piracicaba - Bairro Santana; deste ponto segue acompanhando a estrada citada em direção ao Bairro Santana até encontrar o marco “1” (um), localizado na intersecção das propriedades da Usina Costa Pinto e do Senhor José Agenor Geraldino; deste ponto segue

em reta pela linha divisória entre as terras da Usina Costa Pinto à esquerda e propriedade do Senhor José Agenor Geraldino e Benjamin Vitti e filhos à direita até encontrar o marco “2” (dois), deste ponto segue em reta cruzando a propriedade do Senhor Benjamin Vitti e filhos e outras propriedades até encontrar o marco “3” (três), junto a um poste da linha de transmissão da Companhia Paulista de Força e Luz (CPFL) e final da Rua São Paulo; deste ponto segue em reta até encontrar o marco “4” (quatro), localizado junto à propriedade de sucessores de João Messias de Carvalho e caminho de servidão existente; deste ponto segue em reta até encontrar o marco “5” (cinco) situado no sítio Monte Alto de propriedade do Senhor Augusto Correr e irmãos; deste ponto segue em reta até encontrar o marco “6” (seis), localizado no ponto de intersecção da Estrada Municipal Santana - Santa Olímpia e Santana - Bairro Negri; deste ponto segue pela Estrada Municipal que liga ao Bairro Negri, até encontrar o marco “7” (sete), situado na intersecção da cerca de divisa da Usina Costa Pinto com a referida Estrada Municipal; deste ponto segue em reta dividindo com a propriedade da Usina Costa Pinto à esquerda e propriedades de terceiros à direita até encontrar o marco “8” (oito), situado no alinhamento da Rua São Benjamin; deste ponto segue em reta cruzando a Rua São Benjamin e acompanhando a mesma cerca de divisa com a Usina Costa Pinto até encontrar o marco “9” (nove), situado na linha divisória da Usina Costa Pinto com a propriedade do Senhor José Gobet e irmãos; deste ponto segue em reta até encontrar o marco “10” (dez), localizado no ponto de intersecção entre as propriedades da Usina Costa Pinto, Senhor José Gobet e irmãos e Senhor Arlindo Bonetti; deste ponto segue em reta dividindo a propriedade do Senhor José Gobet e irmãos à direita e Senhor Arlindo Bonetti à esquerda, até encontrar o marco “0” (zero), ponto inicial da presente descrição, encerrando assim o perímetro.”

## Zona Especial de Urbanização Específica de Santa Olímpia

“Tem como ponto inicial o marco “0” (zero), cravado sobre a ponte do Córrego Santa Olímpia, na Estrada Municipal PI-423, que liga ao Bairro Negri; deste ponto segue em linha reta, na extensão de 875m (oitocentos e setenta e cinco metros), até encontrar o marco “1” (um), junto à Estrada Municipal PI-424, ponto este coincidente com a linha do perímetro urbano do bairro de Santana; deste ponto deflete à direita, acompanhando a linha do perímetro urbano do Bairro de Santana, na extensão de 520m (quinhentos e vinte metros), até encontrar o marco “2” (dois), cravado no ponto de deflexão da linha do perímetro urbano do Bairro de Santana; deste ponto deflete à direita, em linha reta e na extensão de 870m (oitocentos e setenta metros), até encontrar o marco “3” (três), cravado no leito da Estrada Municipal PI-342; deste ponto deflete à direita e segue acompanhando o alinhamento da referida Estrada Municipal, na extensão de 620m (seiscentos e vinte metros), até encontrar o marco “4” (quatro), situado na intersecção desta com a Estrada Municipal PI-331; deste ponto segue acompanhando o alinhamento desta Estrada, na extensão de 600m (seiscentos metros), até encontrar o marco “5” (cinco); deste ponto deflete à direita, em linha reta e na extensão de 1.000m (um mil metros), até encontrar o marco “0” (zero), inicial, encerrando assim o perímetro.”

## Zona Especial de Urbanização Específica de Anhumas

“Tem início no marco “0” (zero) cravado na paralela ao eixo da Estrada Municipal PIR-040 que liga ao Município de Conchas; deste ponto segue por esta numa distância de 620m (seiscentos e vinte metros) até o marco “1” (um); do marco “1” (um); deste ponto deflete à direita e segue numa distância de 65m (sessenta e cinco metros) até o marco “2” (dois); deste ponto deflete à esquerda e segue em reta numa distância de 500,00m (quinhentos metros) até o marco “3” (três), cortando a Estrada Municipal PIR-185 que liga ao Município de Ibitiruna; deste ponto deflete à esquerda 90° (noventa graus) e segue em reta numa distância de 900m (novecentos metros) até o marco “4” (quatro); deste ponto deflete à esquerda e segue em reta a distância de 555m (quinhentos e cinqüenta e cinco metros) até o marco “5” (cinco); deste ponto deflete à esquerda e segue em reta numa distância de 355m (trezentos e cinqüenta e cinco metros) até o marco “6” (seis); deste ponto deflete à direita 90° (noventa graus) e segue em reta numa distância de 525m (quinhentos e vinte e cinco metros) até o marco “7” (sete); deste ponto deflete à esquerda e segue em reta numa distância de 500m (quinhentos metros) até o marco “0” (zero), cortando a Estrada Municipal PIR-040 e fechando assim o perímetro com área de 780.587m<sup>2</sup> (setecentos oitenta mil, quinhentos e oitenta e sete metros quadrados.)”

## Zona Especial de Urbanização Específica Norte – ZEUE 2 Norte

A área da Zona Especial de Urbanização Específica Água Santa, neste Município, com área de 6,16 ha (seis hectares e dezesseis ares), pelos sistemas de coordenadas UTM – Datum SIRGAS 2000, meridiano central 45°, fica delimitada pelo seguinte perímetro fechado:

Tem início no marco “1” (um), nas coordenadas X = 232.094,28 e Y = 7.493.170,31, cravado no cruzamento da divisa da faixa de domínio do DER com gleba denominada de Área – B, de propriedade de Maria Marlene Marchini Perina; deste ponto segue com azimute 28°09'46”, na extensão de 132,80 metros acompanhando a faixa de domínio do DER até encontrar o marco “2”, nas coordenadas X = 232.156,96 e Y = 7.493.287,96; deste marco deflete à direita e segue em reta com azimute 151°44'12”, na extensão de 388,96 metros confrontando com o imóvel matriculado sob nº 51.183, de propriedade de Bioagri Laboratórios Ltda. Até encontrar o marco “3”, nas coordenadas X = 232.341.14 e Y = 7.492.944.80; deste marco segue em reta com azimute 151°44'12”, na extensão de 212,33 metros confrontando com imóvel matriculado sob nº 50.889, de propriedade de Bioagri Laboratórios Ltda. Até encontrar o marco “4”, nas coordenadas X = 232.441,69 e Y = 7.492.757,79; deste marco deflete à direita e segue em reta com azimute 229°42'57”, na extensão de 105,28 metros confrontando com imóvel matriculado sob nº 69.488, de propriedade de Luiz Aparecido Delantonia e sua mulher Bona Gonzalez Delantonia, Ernesto Dala Antônio e sua mulher Angelina Capeta Dala Antônio até encontrar o marco “5”, nas coordenadas X = 232.361,37 e Y = 7.492.689,72; deste marco deflete à direita e segue em reta com azimute 330°56'09”, na extensão de 549,83 metros confrontando com gleba denominada de Área – B, de propriedade de Maria Marlene Marchini Perina até encontrar o marco “1”, início da presente descrição encerrando o perímetro.

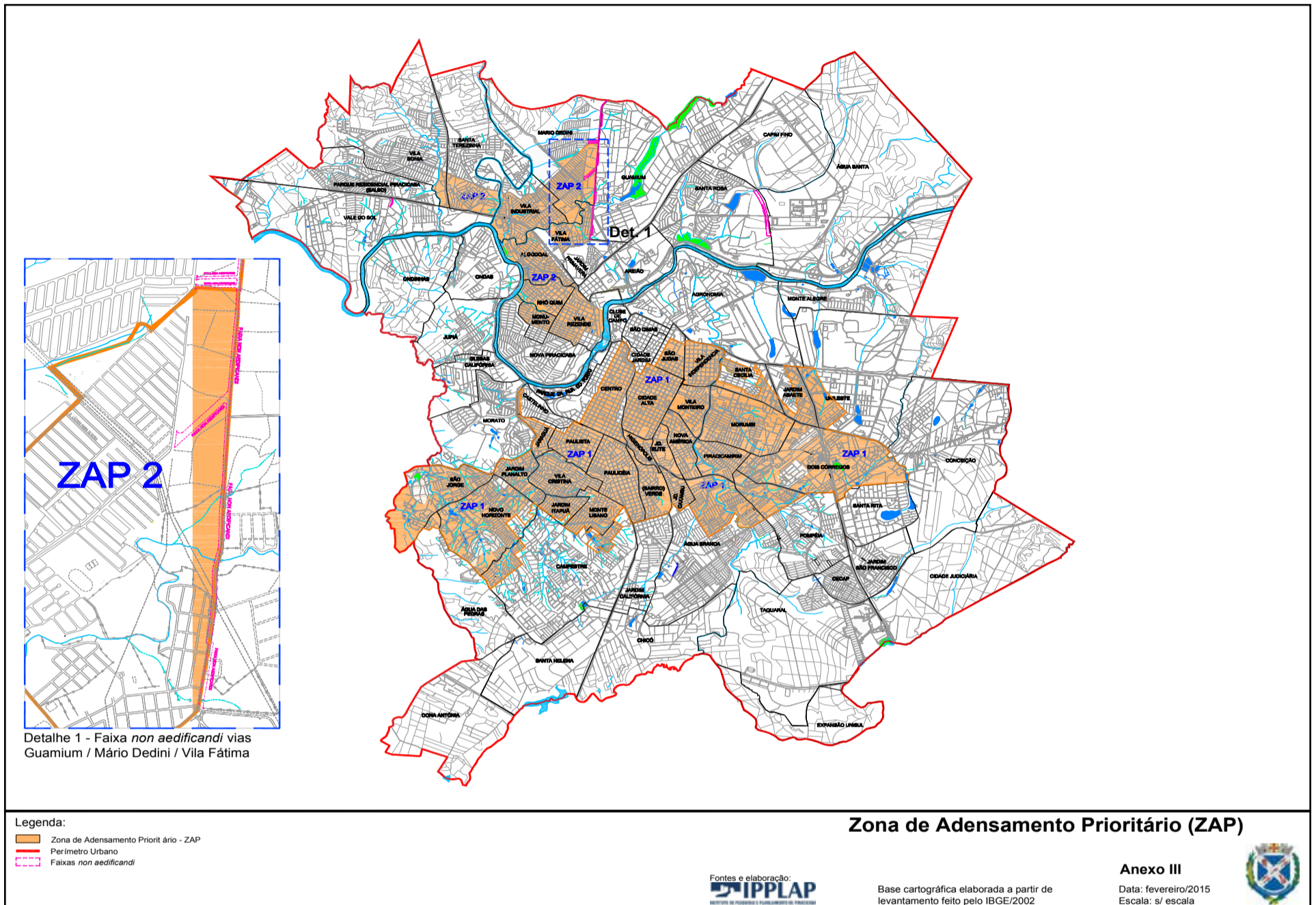
## Perímetro da Área de Expansão Urbana do Distrito de Tupi

A área de expansão urbana do Distrito de Tupi, neste Município, com área de 417,52ha (quatrocentos e dezessete hectares e cinqüenta e dois área), fica delimitada pelo seguinte perímetro fechado:

“Tem início no marco “0” (zero), cravado no cruzamento do leito do Córrego Gomes com o leito da Estrada Municipal PIR-013L, seguindo por esta no sentido Tupi – bairro até encontrar o cruzamento da mesma com a divisa do limite do município de Rio das Pedras, onde está cravado o marco “1-A” (um A); deflete à direita e segue pela divisa do limite de município de Rio das Pedras até encontrar o leito do Ribeirão Tijuco Preto, onde está cravado o marco “2-A” (dois A); deflete à direita e segue pelo leito do citado ribeirão, a jusante, até encontrar o leito do Ribeirão Córrego Gomes, onde está cravado o marco “1” (um); deflete à direita e segue por este, a montante, até encontrar o marco “0” (zero), início da presente descrição”.



ANEXO III  
Mapa e descrição da Zona de Adensamento Prioritário- ZAP



**Zona de Adensamento Prioritário 1 - ZAP 1**

Tem início no cruzamento da Estrada Municipal PIR-268 – Estrada do Boiadeiro com o leito do Ribeirão do Enxofre de coordenadas X = 225.570,3975 e Y = 7.483.752,6057; deste ponto segue pelo referido ribeirão até atingir o cruzamento deste com o prolongamento da Rua Maria Isabel Silva Mattos de coordenadas X= 225.914,1400 e Y= 7.482.822,2700, seguindo por esta até atingir a rotatória da Rodovia Estadual SP 147 Piracicaba – Anhembi no ponto de coordenadas X= 224.977,0299 e Y= 7.482.199,0085, defletindo à direita com azimute 266°00'27" e seguindo por uma distância de 66,05 metros sobre a rotatória ali existente até atingir o ponto de coordenadas X = 224.911,1279 e Y = 7.482.194,4138 situado no eixo da confluência da Rua Maria Isabel Silva Mattos com a Rodovia Estadual SP-147 Piracicaba – Anhembi, defletindo à direita com azimute 273°20'55" e seguindo por uma distância de 40,85 metros seguindo pela referida confluência, até atingir o ponto de coordenadas X = 224.870,3330 e Y = 7.482.196,6342 situado no leito da Rodovia Estadual SP-147 Piracicaba – Anhembi, defletindo à esquerda e seguindo pelo leito da referida rodovia até atingir o ponto de coordenadas X = 223.458,7640 e Y = 7.482.413,1845, situado no cruzamento da referida rodovia sobre o leito do Ribeirão dos Marins, segue acompanhando a referida rodovia até atingir o ponto de coordenadas X = 222.847,7689 e Y = 7.482.219,3317, situado sobre o leito da Rodovia Estadual SP-147 Piracicaba – Anhembi, defletindo à esquerda com azimute 162°27'57" e seguindo por uma distância de 292,87 metros até atingir o ponto de coordenadas X = 222.936,0046 e Y = 7.481.940,0625, situado sobre o leito do Ribeirão dos Marins, defletindo à direita e seguindo a montante pelo referido ribeirão até atingir o ponto de coordenadas X = 222.739,1481 e Y = 7.480.152,2995 situado no cruzamento desta com a Estrada Municipal PIR-260 (Piracicaba-Anhumas), defletindo à esquerda acompanhando o leito da Estrada Municipal PIR-260 – Piracicaba – Anhumas, até atingir o ponto de coordenadas X = 223.306,3095 e Y = 7.480.787,9485, situado do cruzamento desta estrada municipal com a divisa do Loteamento Glebas Noiva da Colina, defletindo à direita com azimute 110°01'20" por uma distância de 166,15 metros acompanhando a divisa do Loteamento Glebas Noiva da Colina até atingir o ponto de coordenadas X = 223.462,4172 e Y = 7.480.731,0611, cravado no vértice das divisas do referido loteamento, defletindo à esquerda com azimute 42°12'13" por uma distância de 120,19 metros acompanhando a divisa do Loteamento Glebas Noiva da Colina até atingir o ponto de coordenadas X = 223.543,1600 e Y = 7.480.820,0967, cravado no vértice das divisas do referido loteamento, defletindo à direita segue em reta com azimute 117°10'29" por uma distância de 95,88 metros, acompanhando a linha de divisa do Loteamento Glebas Noiva da Colina até atingir o ponto de coordenadas X = 223.628,4570 e Y = 7.480.776,3077, cravado no vértice do referido loteamento, defletindo levemente à esquerda segue em reta com azimute 89°50'14" por uma distância de 66,71 metros acompanhando a divisa do Loteamento Glebas Noiva da Colina até atingir o ponto de coordenadas X = 223.695,1725 e Y = 7.480.776,4974, cravado no vértice das divisas do referido loteamento no cruzamento com a Estrada Municipal PIR-005S – denominada de Jacob Canale, defletindo à esquerda segue acompanhando o eixo da Estrada Municipal PIR-005S – denominada Jacob Canale até atingir o ponto de coordenadas X = 224.385,9097 e Y = 7.479.900,5382, defletindo levemente à direita segue em reta com azimute 130°38'27" por uma distância de 35,74 metros acompanhando o eixo Estrada Municipal PIR-005S – denominada de Jacob Canale até atingir o pontos de coordenadas X = 224.413,0294 e Y = 7.479.877,2600, defletindo levemente à direita, segue em reta com azimute 135°17'24", por uma distância de 23,03 metros acompanhando o eixo Estrada Municipal PIR-005S – denominada de Jacob Canale até atingir o pontos de coordenadas X = 224.429,2315 e Y = 7.479.860,8933, defletindo levemente à direita, segue em reta com azimute 140°22'46", por uma distância de 78,93 metros acompanhando o eixo Estrada Municipal PIR-005S – denominada de Jacob Canale até atingir o pontos de coordenadas X =

224.479,5621 e Y = 7.479.800,0985, defletindo levemente à esquerda, segue em reta com azimute 139°29'50", por uma distância de 44,14 metros acompanhando o eixo Estrada Municipal PIR-005S – denominada de Jacob Canale até atingir o pontos de coordenadas X = 224.508,2319 e Y = 7.479.766,5337, cravado no referido eixo da estrada municipal, nas proximidades do cruzamento das linhas de divisas do Loteamento Jardim Santa Clara, segue acompanhando o eixo Estrada Municipal PIR-005S – denominada de Jacob Canale até atingir o pontos de coordenadas X = 224.915,3773 e Y = 7.479.200,6306, situado no cruzamento desta com a projeção da divisa do Loteamento Jardim Santa Clara, defletindo à esquerda segue em reta com azimute 49°41'38", por uma distância de 14,57 metros acompanhando a linha de divisa do Loteamento Jardim Santa Clara até atingir o ponto de coordenadas X = 224.926,4943 e Y = 7.479.210,0605 cravado no cruzamento da referida divisa com o alinhamento predial da Estrada Municipal PIR-005S – denominada de Jacob Canale, segue em reta com o mesmo azimute acompanha a linha de divisa do Loteamento Jardim Santa Clara, por uma distância de 1006,11 metros até atingir o ponto de coordenadas X = 225.693,7581 e Y = 7.479.860,8899, cravado no cruzamento das divisas dos loteamentos Jardim Santa Clara, Santa Fé e Park Campestre, defletindo à esquerda com azimute 321°03'49", seguindo em reta por uma distância de 308,13 metros pela divisa do Loteamento Jardim Santa Fé até atingir o ponto de coordenadas X= 225.500,3640 e Y = 7.480.100,7615, situado no cruzamento das linhas de divisas dos loteamentos Santa Fé com Jardim Sant'Ana, defletindo à direita, segue em reta com azimute 52°16'13", por uma distância de 334,18 metros, acompanhando a linha de divisa do Loteamento Jardim Sant'Ana até atingir o ponto de coordenadas X = 225.764,6694 e Y = 7.480305, 2595, situado no vértice das linhas de divisas do referido loteamento, defletindo à esquerda, segue em reta com azimute 322°20'08", por uma distância de 778,84 metros, acompanhando a linha de divisa do Loteamento Jardim Sant'Ana, no alinhamento predial da Rua 07, do mesmo, posteriormente pela projeção deste alinhamento predial, após pelo alinhamento predial da Avenida Frei Francisco Antônio Perin, nesta avenida representando linha de divisa do Loteamento Jardim Novo Horizonte e trecho da linha de divisa do Loteamento Kobayat Libano até atingir o ponto de coordenadas X = 225.288,7672 e Y = 7.480.921,7929, situado no alinhamento predial da referida avenida, defletindo à direita, segue em reta com azimute 50°08'04", por uma distância de 336,15 metros até atingir o ponto de coordenadas X = 225.546,7790 e Y = 7.481.137,2616, defletindo à direita, segue em reta com azimute 144°22'21", por uma distância de 20,59 metros até atingir o ponto de coordenadas X = 225.558,7740 e Y = 7.481.120,5240, defletindo levemente à esquerda, segue em reta com azimute 143°58'50", por uma distância de 79,76 metros até atingir o ponto de coordenadas X = 225.605,6802 e Y = 7.481.056,0093, defletindo levemente à esquerda, segue em reta com azimute 143°01'32", por uma distância de 237,33 metros até atingir o ponto de coordenadas X = 225.748,4242 e Y = 7.480.866,4048, defletindo à esquerda, segue em reta com azimute 40°46'23", por uma distância de 340,51 metros até atingir o ponto de coordenadas X = 225.970,7982 e Y = 7.481.124,2720, defletindo à esquerda, segue em reta com azimute 310°29'33", por uma distância de 66,95 metros até atingir o ponto de coordenadas X = 225.919,8863 e Y = 7.481.167,7433, defletindo à esquerda, segue em reta com azimute 220°13'58", por uma distância de 27,13 metros até atingir o ponto de coordenadas X = 225.902,3642 e Y = 7.481.147,0327, seguindo em curva à esquerda com raio de 21,00 metros e desenvolvimento de 16,45 metros até atingir o ponto de coordenadas X = 225.886,4713 e Y = 7.481.144,9055, defletindo à direita, segue em reta com azimute 310°28'51", por uma distância de 62,16 metros até atingir o ponto de coordenadas X = 225.839,1931 e Y = 7.481.185,2574, defletindo à direita, segue em reta com azimute 40°50'46", por uma distância de 52,38 metros até atingir o ponto de coordenadas X = 225.873,4486 e Y = 7.481.224,8784, defletindo à esquerda, segue em reta com azimute 310°50'43", por uma distância de 2,12 metros até atingir o ponto de coordenadas X = 225.871,8457 e Y = 7.481.226,2642, defletindo à direita, segue em reta com azimute 40°50'42", por uma distância de 40,60 metros até atingir o ponto de coordenadas X = 225.898,3952 e Y = 7.481.256,9734, seguindo em curva à esquerda com raio de 23,00 metros e desenvolvimento de 18,06 metros até atingir o ponto de coordenadas X = 225.903,8755 e



Y = 7.481.273,6892, defletindo à esquerda, segue em reta com azimute 356°16'32", por uma distância de 7,90 metros até atingir o ponto de coordenadas X = 225.903,3613 e Y = 7.481.281,5884, seguindo em curva à esquerda com raio de 23,00 metros e desenvolvimento de 9,24 metros até atingir o ponto de coordenadas X = 225.900,8814 e Y = 7.481.290,4294, defletindo à direita, segue em reta com azimute 40°50'42", por uma distância de 21,67 metros até atingir o ponto de coordenadas X = 225.915,0542 e Y = 7.481.306,8227, defletindo à esquerda, segue em reta com azimute 310°50'42", por uma distância de 16,00 metros até atingir o ponto de coordenadas X = 225.902,9505 e Y = 7.481.317,2869, defletindo à direita, segue em reta com azimute 40°50'42", por uma distância de 40,00 metros até atingir o ponto de coordenadas X = 225.929,1111 e Y = 7.481.347,5462, defletindo à esquerda, segue em reta com azimute 310°50'42", por uma distância de 32,90 metros até atingir o ponto de coordenadas X = 225.904,2212 e Y = 7.481.369,0647, seguindo em curva à direita com raio de 23,00 metros e desenvolvimento de 1,61 metros até atingir o ponto de coordenadas X = 225.903,5365 e Y = 7.481.370,5248, seguindo em curva à direita com raio de 9,00 metros e desenvolvimento de 10,68 metros até atingir o ponto de coordenadas X = 225.904,7379 e Y = 7.481.380,5151, defletindo à direita, segue em reta com azimute 40°50'42", por uma distância de 54,10 metros até atingir o ponto de coordenadas X = 225.940,1166 e Y = 7.481.421,4367, seguindo em reta com o mesmo azimute anterior por uma distância de 25,00 metros até atingir o ponto de coordenadas X = 225.956,4674 e Y = 7.481.440,3492, situado no alinhamento predial da Rua Zulmira Ferreira do Vale, defletindo à direita, segue em reta com azimute 125°04'11", por uma distância de 117,59 metros, acompanhando o leito carroçável da Rua Zulmira Ferreira do Vale até atingir o ponto de coordenadas X = 226.052,7173 e Y = 7.481.372,7793, situado no cruzamento do eixo da Rua Zulmira Ferreira do Vale e o leito do Ribeirão do Enxofre, entroncamento das avenidas Pedro Habebchian, Frei Francisco Antônio Perin e Rua Júlio Soares Diehl, defletindo à direita e seguindo em reta com azimute 128°45'19" por uma distância de 283,11 metros até atingir o cruzamento da Rua Jacob Bergamin de coordenadas X= 226.273,5102 e Y= 7.481.195,5661, defletindo levemente à direita, segue em reta com azimute 134°25'56", por uma distância de 64,17 metros pela linha de divisa do Loteamento Jardim Itapuã até atingir o ponto de coordenadas X = 226.319,3386 e Y = 7.481.150,6369, situado nos vértices das linhas de divisas dos loteamentos Jardim Itapuã e Jardim Tôquio, defletindo à esquerda, segue em reta com azimute 99°49'43", por uma distância de 82,05 metros acompanhando a linha de divisa do Loteamento Jardim Tôquio até atingir o ponto de coordenadas X = 226.400,1903 e Y = 7.481.1136,6298, situado ao final do leito carroçável da Rua Tupã, defletindo à direita, segue em reta com azimute 167°37'19", por uma distância de 85,07 metros acompanhando a linha de divisa do Loteamento Jardim Tôquio até atingir o ponto de coordenadas X = 226.418,4282 e Y = 7.481.053,5280, situado ao final do leito carroçável da Rua Rancharia, defletindo à esquerda, segue em reta com azimute 126°59'54", por uma distância de 29,69 metros acompanhando a linha de divisa do Loteamento Jardim Tôquio até atingir o ponto de coordenadas X = 226.442,1455 e Y = 7.481.035,6568, situado no vértices das linhas de divisas do referido loteamento, defletindo à esquerda, segue em reta com azimute 42°47'29", por uma distância de 68,42 metros acompanhando a linha de divisa do Loteamento Jardim Tôquio até atingir o ponto de coordenadas X = 226.488,6308 e Y = 7.481.085,8718, situado no vértices das linhas de divisas do referido loteamento, defletindo à direita, segue em reta com azimute 129°49'43", por uma distância de 174,51 metros acompanhando a linha de divisa do Loteamento Jardim Tôquio até atingir o ponto de coordenadas X = 226.622,6529 e Y = 7.480.974,0952, defletindo à esquerda com azimute 40°49'44", por uma distância de 265,58 metros acompanhando a projeção do alinhamento predial da Rua Marília e posteriormente pelo mesmo até atingir o ponto de coordenadas X = 226.796,3662 e Y = 7.481.175,1389, situado no referido alinhamento predial, onde faz fundos com os lotes de frente para a Rua Cafelândia, defletindo à direita, segue em reta com azimute 131°50'34", por uma distância de 102,25 metros acompanhando a linha de divisa do Loteamento Jardim Tôquio, pelos fundos dos lotes que fazem frente para a Rua Cafelândia até atingir o ponto de coordenadas X = 226.872,5468 e Y = 7.481.106,9230, no vértice, aos fundos dos lotes que fazem frente para as ruas Cafelândia e Senador Saraiva, defletindo à direita, segue em reta com azimute 220°16'54", por uma distância de 327,82, acompanhando os fundos dos lotes que fazem frente para a Rua Senador Saraiva até atingir o pontos de coordenadas X = 226.660,5934 e Y = 7.480.856,8338, situado no eixo do caminho de servidão, projeção da Rua João Paulo II, defletindo à direita com azimute 124°54'54" por uma distância de 34,64 metros até atingir o cruzamento das ruas Senador Saraiva e João Paulo II, no vértice das linhas de divisa do Loteamento Parque dos Eucaliptos, de coordenadas X = 226.689,0035 e Y = 7.480.837,0035, e em sequência por uma distância de 174,60 metros até atingir o ponto de coordenadas X = 226.822,9427 e Y = 7.480.725,0015, defletindo à esquerda com azimute de 109°40'36" com distância de 68,30 metros até atingir o ponto de coordenadas X = 226.887,2685 e Y = 7.480.701,9901 no cruzamento da Rua Vitória Régia, defletindo à direita com azimute 131°41'59" com distância de 129,60 metros até atingir o ponto de coordenadas X = 226.984,0155 e Y = 7.480.615,8011, no cruzamento da Rua João Duarte Novaes Filho, defletindo à esquerda e seguindo por esta com azimute de 40°11'34" com distância de 307,56 metros até atingir o ponto de coordenadas X = 227.182,4386 e Y = 7.480.850,6635 no cruzamento da Avenida Joaquim Prudêncio Ramos, defletindo à direita, segue em reta com azimute 166°12'48", por uma distância de 163,72 metros até atingir o ponto de coordenadas X = 227.221,4565 e Y = 7.480.691,6524, defletindo à esquerda, segue em reta com azimute 118°31'14", por uma distância de 54,23 metros até atingir o ponto de coordenadas X = 227.269,1065 e Y = 7.480.665,7584, defletindo à esquerda, segue em reta com azimute 42°03'41", por uma distância de 168,10 metros até atingir o ponto de coordenadas X = 227.381,7221 e Y = 7.480.790,5615, situado no alinhamento predial da Rua Carolina Molon Neme, defletindo à direita, segue em reta com azimute 130°40'25", por uma distância de 221,39 metros acompanhando o alinhamento predial da Rua Carolina Molon Neme até atingir o ponto de coordenadas X = 227.548,8456 e Y = 7.480.645,3515, situado no cruzamento do referido alinhamento predial com o alinhamento predial da Rua 8, do Loteamento Minas Novas, defletindo à direita, segue em reta com azimute 223°12'07", por uma distância de 61,61 metros acompanhando o alinhamento predial da rua 8, do Loteamento Minas Novas até atingir o ponto de coordenadas X = 227.507,1062 e Y = 7.480.600,9067, no vértice das linhas de divisas do referido loteamento, defletindo à direita, segue em reta com azimute 306°46'26", por uma distância de 66,99 metros acompanhando a linha de divisa do Loteamento Minas Novas até atingir o ponto de coordenadas X = 227.453,4409 e Y = 7.480.641,0155, situado no vértice das linhas de divisas do Loteamento Minas Novas, defletindo à esquerda, segue em reta com azimute 219°48'28", por uma distância de 136,18 metros acompanhando a linha de divisa do Loteamento Minas Novas até atingir o ponto de coordenadas X = 227.366,2547 e Y = 7.480.536,4000, situado no vértice das linhas de divisas do Loteamento Minas Novas, defletindo levemente à direita, segue em reta com azimute 220°10'46", por uma distância de 212,52 metros até atingir o ponto de coordenadas X = 227.229,1388 e Y = 7.480.374,0278, situado no alinhamento predial da Estrada do Campestre, defletindo à esquerda, segue em reta com azimute 131°49'09", por uma distância de 33,66 metros acompanhando o alinhamento predial da Estrada do Campestre até atingir o ponto de coordenadas X = 227.254,2208 e Y = 7.480.351,5868, defletindo à direita, segue em reta com azimute 146°06'25", por uma distância de 13,70 metros acompanhando o alinhamento predial da Estrada do Campestre até atingir o ponto de coordenadas X = 227.261,8618 e Y = 7.480.340,2128, situado no vértice das linhas de divisas do loteamento Jardim Costa Rica entroncamento dos eixos das ruas do Vaticano, San Marino e Estrada do Campestre, defletindo à esquerda, segue em reta com azimute 128°50'37", por uma distância de 71,59 metros, acompanhando o alinhamento predial da Rua San Marino até atingir o ponto de coordenadas X = 227.317,6209 e Y = 7.480.295,3116, situado na linha de divisa do Loteamento Jardim Costa Rica, defletindo à esquerda, segue em reta com azimute 124°46'02", por uma distância de 9,82 metros acompanhando o alinhamento predial da Rua San Marino até atingir o ponto de coordenadas X = 227.325,6878 e Y = 7.480.289,7118, defletindo à esquerda, segue em reta com azimute 43°25'28", por uma distância de 2,17 metros acompanhando a linha de divisa do Loteamento Jardim Costa Rica até atingir o ponto de coordenadas X = 227.327,1808 e Y = 7.480.291,2888, defletindo à direita, segue em reta com azimute 129°53'01", por uma distância de 77,10 metros acompanhando a linha de divisa do Loteamento Jardim Costa Rica até atingir o ponto de coordenadas X = 227.386,3438 e Y = 7.480.241,8498, defletindo à esquerda e segue em reta com azimute 103°56'26", por uma distância de 14,98 até atingir o ponto de coordenadas X = 227.400,8788 e Y = 7.480.238,2418, defletindo à direita, segue em reta com azimute 132°02'36", por uma distância de 4,72 metros até atingir o ponto de coordenadas X = 227.404,3808 e Y = 7.480.235,0838, defletindo à direita, segue em reta com azimute 12°36'22", por uma distância de 8,69 metros até atingir o ponto de coordenadas X = 227.402,4848 e Y = 7.480.226,6058, situado na linha de divisa do Loteamento Jardim Costa Rica, defletindo à esquerda, segue em reta com azimute 127°41'04", por uma distância de 79,17 metros acompanhando a linha de divisa do Loteamento Jardim Costa Rica até atingir o ponto de coordenadas X = 227.465,1424 e Y = 7.480.178,2055, defletindo levemente à direita segue em reta com azimute 134°33'31", por uma distância de 45,34 metros acompanhando a linha de divisa do Loteamento Jardim Costa Rica até atingir o ponto de coordenadas X = 227.497,4504 e Y = 7.480.146,3916, situado no cruzamento das linhas de divisas do Loteamento Jardim Costa Rica e Jardim Belvedere, defletindo à esquerda segue em reta com azimute 40°10'15", por uma distância de 105,67 metros acompanhando a linha de divisa do Loteamento Jardim Belvedere até atingir o ponto de coordenadas X = 227.565,6158 e Y = 7.480.227,1378, situado no leito carroçável, ao final da Rua Tatuí, defletindo à esquerda, segue em reta com azimute 325°20'06", por uma distância de 17,99 metros até atingir o ponto de coordenadas X = 227.555,3798 e Y = 7.480.241,9398, defletindo levemente à esquerda, segue em reta com azimute 316°21'31", por uma distância de 43,00 metros até atingir o ponto de coordenadas X = 227.525,6808 e Y = 7.480.273,0818, defletindo à direita, segue em reta com azimute 34°34'55", por uma distância de 49,99 metros até atingir o ponto de

coordenadas X = 227.554,0565 e Y = 7.480.314,2423, defletindo à direita, segue em reta com azimute 131°30'11", por uma distância de 245,75 metros, até atingir o ponto de coordenadas X = 227.738,1073 e Y = 7.480.151,3904, situado no cruzamento desta com a projeção da linha de divisa do Loteamento Minas Novas, defletindo à esquerda com azimute 40°37'37" e seguindo em reta pela referida projeção e posteriormente pela linha de divisa do Loteamento Minas Novas, por uma distância de 265,13 metros até atingir o ponto de coordenadas X = 227.910,7447 e Y = 7.480.352,6190, situado no entroncamento das linhas de divisas do Loteamento Minas Novas, defletindo à esquerda com azimute 310°46'11" e seguindo em reta acompanhando a linha de divisa do Loteamento Minas Novas, por uma distância de 135,45 metros até atingir o ponto de coordenadas X = 227.807,1741 e Y = 7.480.439,9214, situado no cruzamento das linhas de divisas dos loteamentos Minas Novas e Jardim Paraíso, defletindo à direita com azimute 37°28'32" e seguindo em reta acompanhando a linha de divisa do Loteamento Jardim Paraíso por uma distância de 296,65 metros até atingir o ponto de coordenadas X = 228.103,8287 e Y = 7.480.826,8722, situado no entroncamento das linhas de divisas do Loteamento Jardim Paraíso, defletindo à esquerda com azimute 305°42'41", e seguindo em reta acompanhando as linhas de divisas dos loteamentos Jardim Paraíso e Glebas São Joaquim, por uma distância de 276,06 metros até atingir o ponto de coordenadas X = 227.879,6769 e Y = 7.480.988,0091, situado no cruzamento destas divisas com a Rua Marilice Rodrigues da Silva Pinto, defletindo à direita e seguindo pela Rua Marilice Rodrigues da Silva Pinto com azimute de 34°19'37" por uma distância de 450,62 metros até atingir o ponto de coordenadas X = 228.133,7897 e Y = 7.481.360,1482 no cruzamento da Avenida São Paulo, defletindo à direita e seguindo por esta com azimute de 158°02'47" por uma distância de 504,63 metros até atingir o ponto de coordenadas X = 228.322,4462 e Y = 7.480.892,1140, defletindo à esquerda e seguindo pela Avenida Com. Luciano Guidotti até atingir o ponto de coordenadas X = 229.276,9908 e Y = 7.481.455,2784, situado à Rua Eliseu Razer, defletindo à direita e seguindo por esta por uma distância de 299,39 metros até atingir o ponto de coordenadas X = 229.473,6833 e Y = 7.481.229,5699, situado à Rua Salvador Coelho Neto, defletindo à esquerda e seguindo por esta com azimute de 51°02'45" por uma distância de 275,43 metros até atingir o ponto de coordenadas X = 229.686,4773 e Y = 7.481.401,6057, situado no prolongamento da Rua Luiz Pereira Leite, defletindo à direita e seguindo por esta com azimute 150°22'46" por uma distância de 968,73 metros até atingir o ponto de coordenadas X = 230.165,2440 e Y = 7.480.559,4541, situado no prolongamento da Divisa do Loteamento Jardim Astúrias, defletindo à esquerda e seguindo por esta com azimute 58°19'05" por uma distância de 403,15 metros até atingir o ponto de coordenadas X = 230.508,0949 e Y = 7.480.771,0534, situado à Rua José Mendes, defletindo à esquerda e seguindo por esta com azimute 31°53'25" por uma distância de 45,71 metros até atingir o ponto de coordenadas X = 230.483,9499 e Y = 7.480.809,8585, situado no cruzamento desta com a Rua Jurandir Souto, defletindo à direita e seguindo pela Rua Jurandir Souto com azimute 57°57'59" com distância de 1.053,44 metros até atingir o leito do Ribeirão Piracicamirim no ponto de coordenadas X = 230.798,7862 e Y = 7.481.182,5276, defletindo à direita e seguindo pelo leito do Ribeirão do Piracicamirim à montante por uma distância aproximada de 693,23 metros até o ponto de coordenadas X = 231.167,8293 e Y = 7.480.792,6886 situado sob a Rede de Alta Tensão, defletindo à esquerda e seguindo pela linha de Alta Tensão com azimute 56°41'45" por uma distância de 1.656,66 metros até atingir o ponto de coordenadas X = 232.552,4132 e Y = 7.481.702,3302, defletindo à direita e em sequência seguindo pela Rede de Alta Tensão com azimute 88°23'40" por uma distância de 588,07 metros até atingir o ponto de coordenadas X = 233.140,2500 e Y = 7.481.718,8058, defletindo à esquerda e em sequência seguindo pela Rede de Alta Tensão com azimute 58°49'49" por uma distância de 57,95 metros até atingir o ponto de coordenadas X = 233.189,8516 e Y = 7.481.748,7697 situado à Rodovia Estadual SP 308 Rodovia do Açúcar, defletindo à direita com azimute 167°41'08" por uma distância de 288,88 metros pela Rodovia Estadual SP 308 Rodovia do Açúcar até atingir o ponto de coordenadas X = 233.251,4633 e Y = 7.481.466,5403, defletindo à esquerda e seguindo pela Avenida Irmã Maria Felicíssima até atingir o ponto de coordenadas X = 233.458,7547 e Y = 7.481.597,6970, situado no encontro desta com a divisa do Loteamento Santa Rita, defletindo à direita e seguindo pela projeção da Rua Professora Oscarlina de Oliveira, esta divisa do Loteamento Santa Rita, com azimute 351°16'28" por uma distância de 106,70 metros até atingir o ponto de coordenadas X = 233.442,5679 e Y = 7.481.703,1633, situado nas divisas do Loteamento Santa Rita, defletindo à esquerda e seguindo em reta com azimute 47°37'08" por uma distância de 268,83 metros, acompanhando a divisa do Loteamento Santa Rita, até atingir o ponto de coordenadas X = 233.641,1488 e Y = 7.481.884,3726, situado na referida divisa Com o Sistema de Lazer do Loteamento Santa Rita, defletindo à direita e seguindo em reta com azimute 86°55'21", por uma distância de 158,23 metros, acompanhando a divisa do Loteamento Santa Rita até atingir o ponto de coordenadas X = 233.807,7030 e Y = 7.481.897,9639, situado no cruzamento da Avenida João Flávio Ferro com a Rua José Antônio Tricânico, a partir deste ponto seguindo por esta com azimute 85°20'06" por uma distância de 1007,82 metros até atingir o ponto de coordenadas X = 234.815,5220 e Y = 7.481.980,2043, em sequência seguindo em Linha Reia Imaginária com azimute 84°57'04" por uma distância de 146,14 metros até atingir o leito do Córrego Dois Córregos no ponto de coordenadas X = 234.951,0906 e Y = 7.481.993,3596, defletindo à esquerda e seguindo pelo leito do Córrego Dois Córregos, à jusante, até atingir o ponto de coordenadas X = 234.470,5789 e Y = 7.482.874,6988, situado à Rodovia Estadual SP 135 Piracicaba – Tupi, defletindo à esquerda e seguindo pela Rodovia Estadual SP 135 Piracicaba – Tupi no sentido Tupi - Piracicaba com azimute 304°53'58" por uma distância de 1.566,85 metros até atingir o ponto de coordenadas X = 232.996,6252 e Y = 7.483.362,3838, situado no cruzamento da referida rodovia com um Caminho de Servidão de acesso ao Unileste, localizado no início do trevo de acesso à Rodovia SP-308 – Rodovia do Açúcar, defletindo à direita com azimute 4°01'25", e seguindo em reta por uma distância de 17,89 metros pela confluência do Caminho de Servidão com a Rodovia SP-135 – Piracicaba – Tupi até atingir o ponto de coordenadas X = 232.997,8812 e Y = 7.483.380,2395, situado no leito do Caminho de Servidão, denominado de Travessa Antártica, este, paralelo à linha de divisa do Loteamento Jardim Jatobás distante à aproximadamente 115,00 metros da mesma; defletindo à direita com azimute 43°46'30", e seguindo em reta por uma distância de 638,16 metros acompanhando o Caminho de Servidão paralelamente à linha de divisa do Loteamento Jardim Jatobás até atingir o ponto de coordenadas X = 233.483,2012 e Y = 7.483.794,6291, situado no cruzamento deste com a Rua Capitão José Pinto Siqueira, divisa do Loteamento Nupeme, defletindo à esquerda com azimute 317°32'03" e seguindo em reta por uma distância de 753,62 metros acompanhando o trecho restante da Rua Capitão José Pinto Siqueira, na divisa do Loteamento Nupeme, e posteriormente a linha de divisa do Loteamento Unileste até atingir o ponto de coordenadas X = 232.974,3877 e Y = 7.484.350,5680, situado nesta mesma divisa, defletindo à direita com azimute 332°21'40", por uma distância de 419,66 metros acompanhando a linha de divisa do Loteamento Unileste até atingir o ponto de coordenadas X = 232.798,6874 e Y = 7.484.731,6789, situado no final da Rua Pedro Alexandrino de Almeida, defletindo à direita com azimute 340°12'46" e seguindo em reta por uma distância de 224,00 metros acompanhando a projeção da referida rua até atingir o ponto de coordenadas X = 232.722,8538 e Y = 7.484.942,4616, situado à Rodovia Estadual SP 304 – Luiz de Queiroz; defletindo à esquerda e seguindo por esta Rodovia Estadual no sentido Americana - Piracicaba com azimute 275°19'01", por uma distância de 257,24 metros, onde cruza o eixo da SP-308 – Rodovia Comendador Mário Dediní – Rodovia do Açúcar e sua continuação denominada de Anel Viário Municipal, até atingir o ponto de coordenadas X = 231.969,9960 e Y = 7.485.015,9026, situado no Eixo da Rodovia SP-304 – Rodovia Luis de Queiroz, próxima às alças de acesso à SP-308 – Rodovia Comendador Mário Dediní – Rodovia do Açúcar e para o novo traçado do Anel Viário Municipal; defletindo à esquerda, segue em reta com azimute 157°19'43", por uma distância de 443,90 metros até atingir o ponto de coordenadas X = 232.141,0964 e Y = 7.484.606,3002, situado no Bairro Jardim Abaeté, cravado entre o Caminho de Servidão Manoel Joaquim Rodrigues dos Santos e a SP-308 – Rodovia Comendador Mário Dediní – Rodovia do Açúcar, em seu lado direito, sentido Piracicaba à Sorocaba; defletindo à direita, segue em reta com azimute 164°23'22", por uma distância de 441,43 metros até atingir o ponto de coordenadas X = 232.259,8849 e N = 7.484.181,1494, cravado na quadra composta pelas ruas Irlinda M. Sartini, Dalila de Oliveira Moreira, Gerônimo Casarini e a divisa do Loteamento Jardim Abaeté, loteamento este onde se encontra a referida quadra; defletindo à direita, segue em reta com azimute 169°32'24", por uma distância de 325,32 metros até atingir o ponto de coordenadas X = 232.318,9472 e Y = 7.483.861,2305, cravado em aproximadamente 60,00 metros do alinhamento predial da Rua Frei Honório Franco; defletindo à direita, segue em reta com azimute 198°53'44", por uma distância de 98,91 metros até atingir o ponto de coordenadas X = 232.286,9150 e Y = 7.483.767,6491, cravado em aproximadamente 47,50 metros do alinhamento predial da Rua Frei Honório Franco e 146,87 metros da faixa de domínio do DER da SP-135 – Rodovia Margarida da Graças Martins, em seu lado direito no sentido Santa Bárbara D'Oeste à Piracicaba; defletindo acentuadamente à direita, segue em reta com azimute 287°08'31", por uma distância de 98,91 metros até atingir o ponto de coordenadas X = 232.192,3972 e Y = 7.483.796,8025, cravado em aproximadamente 127,36 metros da faixa de domínio do DER da SP-135 – Rodovia Margarida da Graças Martins, em seu lado direito no sentido Santa Bárbara D'Oeste à Piracicaba; defletindo à direita, segue em reta com azimute 316°29'52", por uma distância de 325,52 metros até atingir o ponto de coordenadas X = 231.968,4485 e Y = 7.484.032,7759, cravado nas proximidades do Loteamento Jardim Pitagora, entre as projeções dos eixos das ruas Ouro Verde e Nuporanga, distante em aproximadamente 42,45 metros da faixa de domínio do DER da SP-135; defletindo à direita, segue em reta com azimute 321°38'54", por uma distância de 441,43 metros, cruzando o eixo da SP-135 até atingir o ponto de coordenadas X = 231.694,5442 e Y = 7.484.378,9556, cravado aos fundos de uma empresa alimentícia de grande porte, distante aproximadamente 47,50 metros da faixa de domínio da DER da SP-135; defletindo levemente à direita, segue em reta com azimute 328°42'33", por uma distância de 777,99



metros até atingir o ponto de coordenadas X = 231.290,4646 e Y = 7.485.043,7881, situado nas proximidades do cruzamento das linhas de divisas dos loteamentos Chácara Naval e Santa Cecília; defletindo à esquerda com azimute 198°27'33", por uma distância de 161,55 metros até atingir o ponto de coordenadas X = 231.239,3101 e Y = 7.484.890,5415, situado no entroncamento das linhas de divisas do referido loteamento, defletindo à esquerda com azimute 106°42'59", e seguindo em reta acompanhando a linha de divisa do Loteamento Santa Cecília II por uma distância de 113,44 metros até atingir o ponto de coordenadas X = 231.347,9592 e Y = 7.484.857,9111, situado na Rua Arnaldo Estrela, defletindo à direita com azimute 198°41'07" e seguindo em reta pela Rua Arnaldo Estrela até atingir o ponto de coordenadas X = 231.325,3165 e Y = 7.484.790,9599, situado no cruzamento desta com a Rua Garcia Rodrigues Bueno, defletindo à esquerda com azimute 108°34'09" e seguindo pela Rua Garcia Rodrigues Bueno e posteriormente pela sua projeção, por uma distância de 99,58 metros até atingir o ponto de coordenadas X = 231.419,7114 e Y = 7.484.759,2491 situado na Rua Vicente Naval, defletindo à direita e seguindo por esta com azimute 203°38'03" por uma distância de 304,18 metros até atingir o ponto de coordenadas X = 231.297,3225 e Y = 7.484.480,5256 situado à Rua Oscar Lourenço Fernandes, defletindo à esquerda e seguindo pela Rua Oscar Lourenço Fernandes com azimute 115°10'41" por uma distância de 144,35 metros até atingir o ponto de coordenadas X = 231.427,9584 e Y = 7.484.419,1143 situado à Rua Heitor Villa Lobos, defletindo à direita e seguindo por esta com azimute 160°09'21" até atingir o ponto de coordenadas X = 231.043,0250 e Y = 7.484.379,9246, situado no cruzamento desta com a Rua Padre José Maurício, defletindo à esquerda e seguindo por esta rua com azimute 287°52'50" por uma distância de 67,20 metros até atingir a Rua Luciano Gallet no ponto de coordenadas X = 230.979,0664 e Y = 7.484.400,5586, defletindo à esquerda e transpassando por esta rua com azimute 287°52'23" por uma distância de 10,00 metros até atingir o ponto de coordenadas X = 230.969,5484 e Y = 7.484.403,6279, situado no alinhamento da Rua Luciano Gallet, a 30 metros do alinhamento predial da Rua Marcelo Tupinambá, defletindo levemente à direita e seguindo paralelamente a 30 metros do alinhamento predial da Rua Marcelo Tupinambá, pela linha de divisa do Loteamento Santa Cecília, com azimute de 290°55'43", por uma distância de 658,37 metros até atingir o ponto de coordenadas X = 230.351,6447 e Y = 7.484.630,8955, situado ao leito do Ribeirão Piracicamirim, defletindo à direita e seguindo pelo leito do Ribeirão Piracicamirim à jusante até atingir o ponto de coordenadas X = 230.443,4440 e Y = 7.485.068,6706, situado à foz do Córrego Afluente, defletindo à direita e seguindo pelo Córrego Afluente à montante até atingir o ponto de coordenadas X = 231.056,2119 e Y = 7.484.665,4290 situado à Rua Luciano Gallet, defletindo à esquerda e seguindo por esta rua com azimute 182°40'40" por uma distância de 303,24 metros até atingir o ponto de coordenadas X = 231.153,5331 e Y = 7.484.953,3208, situado no cruzamento das linhas de divisa dos loteamentos Jardim Brasília e Santa Cecília II, defletindo à esquerda e seguindo em reta pela divisa do Loteamento Jardim Brasília com a propriedade da Escola Superior de Agricultura Luiz de Queiroz - ESALQ com azimute 292°52'44" por uma distância de 702,57 metros até atingir o ponto de coordenadas X = 230.504,7272 e Y = 7.485.222,7452 situado no leito do Ribeirão Piracicamirim, defletindo à direita e seguindo por este Ribeirão à jusante até atingir o ponto de coordenadas X = 230.551,4869 e Y = 7.485.388,7399 situado à Rodovia Estadual SP 304 Luiz de Queiroz e Avenida Pádua Dias, defletindo à esquerda e seguindo pela Avenida Pádua Dias até atingir o ponto de coordenadas X = 229.732,8524 e Y = 7.485.663,4762, defletindo à esquerda pela Rua Edu Chaves, com azimute 269°01'03" até atingir o ponto de coordenadas X = 229.616,4400 e Y = 7.485.661,4800 situado à Avenida Independência, defletindo à esquerda e seguindo por esta Avenida com azimute 183°43'48" por uma distância de 111,90 metros, até atingir o ponto de coordenadas X = 229.609,1605 e Y = 7.485.549,8193, defletindo à direita e seguindo pela Rua Barão de Piracicamirim com azimute 295°41'14" por uma distância de 404,71 metros até atingir o ponto de coordenadas X = 229.244,4616 e Y = 7.485.725,2586 situado à Avenida São João, defletindo à esquerda e seguindo por esta Avenida com azimute 206°42'47" por uma distância de 816,33 metros até atingir o ponto de coordenadas X = 228.877,4612 e Y = 7.484.996,0623 situado à Avenida Saldanha Marinho, defletindo à direita e seguindo por esta avenida com azimute 296°55'44" por uma distância de 203,65 metros até atingir o ponto de coordenadas X = 228.697,2627 e Y = 7.485.087,5968 situado à Rua José Pinto de Almeida, defletindo à esquerda e seguindo pela referida Rua com azimute 207°53'08" por uma distância de 332,99 metros até atingir o ponto de coordenadas X = 228.541,5200 e Y = 7.484.793,2700 situado à Rua Regente Feijó, defletindo à direita e seguindo pela Rua Regente Feijó com azimute 296°52'36" por uma distância de 157,94 metros até atingir o ponto de coordenadas X = 228.400,5644 e Y = 7.484.864,6845 situado à Avenida dos Operários, defletindo à direita e seguindo pela Avenida dos Operários até atingir o ponto de coordenadas X = 228.239,6810 e Y = 7.485.307,4212 situado no cruzamento desta com a Avenida Saldanha Marinho, defletindo à esquerda e seguindo pela Rua José Ferraz de Camargo com azimute 17°53'42" por uma distância de 129,47 metros até atingir o ponto de coordenadas X = 228.279,4675 e Y = 7.485.430,6196 situado à Rua Luiz Curiaças, defletindo à esquerda e seguindo por esta até atingir o ponto de coordenadas X = 228.091,5284 e Y = 7.485.654,9813 situado à Avenida Torquato da Silva Leitão, defletindo à esquerda e seguindo por esta e em seqüência pela Rua Tiradentes com azimute 205°19'42" por uma distância de 1.322,44 metros até atingir o ponto de coordenadas X = 227.525,7637 e Y = 7.484.459,6273 situado no cruzamento desta com a Rua Rangel Pestana e a Travessa Francisco C. Elias Raya, defletindo à esquerda e seguindo por esta Travessa com azimute 184°40'55" por uma distância de 208,91 metros até atingir o ponto de coordenadas X = 227.461,1892 e Y = 7.484.271,7202 situado à Avenida Ulhoa Cintra no cruzamento da Rua Capitão Boa Ventura, defletindo à direita e seguindo pela Rua Capitão Boa Ventura com azimute 271°00'07" por uma distância de 27,30 metros até atingir o ponto de coordenadas X = 227.433,8927 e Y = 7.484.272,1976, defletindo à esquerda e seguindo pela Rua Madre Cecília com azimute 205°56'19" por uma distância de 835,08 metros até atingir o ponto de coordenadas X = 227.068,6092 e Y = 7.483.521,2136 situado à Avenida Doutor Paulo de Moraes, defletindo à direita e seguindo por esta avenida com azimute 294°23'55" até atingir o ponto de coordenadas X = 226.956,7313 e Y = 7.483.571,9365, defletindo à esquerda e seguindo pela Avenida 9 de Julho com azimute 225°01'17" por uma distância de 229,07 metros até atingir o ponto de coordenadas X = 226.794,6897 e Y = 7.483.410,0156, situado no cruzamento desta com a Rua Santos; defletindo à esquerda pela Rua Santos com azimute 205°53'01" por uma distância de 188,63 metros até atingir o ponto de coordenadas X = 226.712,3406 e Y = 7.483.240,3012, situado no cruzamento desta com a Avenida Dona Jane Conceição; defletindo à direita pela Avenida Dona Jane Conceição com azimute 295°54'39" por uma distância de 952,86 metros até atingir o ponto de coordenadas X = 225.855,2636 e Y = 7.483.656,6782, situado no cruzamento desta avenida com a Avenida 9 de Julho; defletindo à esquerda pela Avenida 9 de Julho com azimute 272°37'58" por uma distância de 115,63 metros até atingir o ponto de coordenadas X = 225.739,7539 e Y = 7.483.661,9897, situado no cruzamento desta avenida com a Rua Dr. Otávio Mendes de Toledo; defletindo à direita acompanhando o eixo da Avenida 9 de Julho com azimute 302°13'45", por uma distância de 107,61 metros até atingir o ponto de coordenadas X = 225.648,7192 e Y = 7.483.719,3822, situado na projeção do alinhamento da divisa do imóvel da propriedade da Companhia Paulista de Força e Luz - CPFL; defletindo à direita segue em reta acompanhando a referida projeção e posteriormente a divisa da Companhia Paulista de Força e Luz com azimute de 24°52'27", por uma distância de 58,05 metros até atingir o ponto de coordenadas X = 225.673,1392 e Y = 7.483.772,0526, situado junto à divisa do sistema de lazer, da quadra A, do Loteamento Jardim Morato; defletindo à esquerda segue em reta com azimute 336°17'06", por uma distância de 78,74 metros até atingir o ponto de coordenadas X = 225.641,4707 e Y = 7.483.844,1443, situado na divisa da área institucional com o fundo do lado direito do lote nº 1, da quadra B, do Loteamento Jardim Morato; defletindo levemente à esquerda segue em reta com azimute 359°14'58", por uma distância de 60,00 metros, pela divisa dos fundos dos lotes nº 1 ao nº 6, da quadra B, do Loteamento Jardim Morato até atingir o ponto de coordenadas X = 225.640,6925 e Y = 7.483.904,1392, situado na divisa do lote nº 6, do lote nº 7 e sistema de lazer, todos da quadra B, do Loteamento; defletindo à direita e segue em reta com azimute 89°17'13", por uma distância de 5,87 metros acompanhando a divisa direita do lote nº 7, junto ao sistema de lazer, ambos da quadra B, do Loteamento Jardim Morato até atingir o ponto de coordenadas X = 225.646,5626 e Y = 7.483.904,2123, situado na referida divisa junto ao lote nº 21, da quadra B, do Loteamento Jardim Morato; defletindo à esquerda segue em reta com azimute 12°45'53", por uma distância de 30,63 metros pela divisa dos fundos dos lotes nº 7 ao nº 9, da quadra B, do Loteamento Jardim Morato até atingir o ponto de coordenadas X = 225.653,3322 e Y = 7.483.934,0936, situado nas divisas dos lotes nº 9, nº 18 e nº 13, da quadra B, do Loteamento Jardim Morato; defletindo à esquerda segue em reta com azimute 269°28'48", por uma distância de 15,57 metros acompanhando a divisa dos lotes nº 13, nº 12 e nº 9, da quadra B, do Loteamento Jardim Morato até atingir o ponto de coordenadas X = 225.637,7538 e Y = 7.483.933,9522, situado na divisa do fundo dos lotes nº 10 e nº 12 e do lote nº 9; defletindo à direita segue em reta com azimute 359°28'22", por uma distância de 64,26 metros acompanhado a divisa do fundo dos lotes nº 10 e nº 11, da quadra B, do Loteamento Jardim Morato, cruzando o leito carroçável da Rua Mem de Sá e seguindo pelos fundos do lote nº 9, da quadra F, do Loteamento Jardim Morato até atingir o ponto de coordenadas X = 225.637,6719 e Y = 7.483.998,2157, situado na divisa do lote nº 9 com o nº 10; defletindo à direita 90°15'16", por uma distância de 2,89 metros acompanhando a divisa entre os lotes nº 10 e nº 8, da quadra F, do Loteamento Jardim Morato até atingir o ponto de coordenadas X = 225.640,5711 e Y = 7.483.998,2028, situado na divisa do lote nº 10, nº 7 e nº 8, todos da quadra F, do Loteamento Jardim Morato; defletindo à esquerda com azimute 0°33'00", por uma distância de 210,35 metros acompanhando os fundos dos lotes nº 10 ao nº 31, da quadra F, do Loteamento Jardim Morato, até atingir o ponto de coordenadas X = 225.642,3724 e Y = 7.484.208,5494, situado na divisa do fundo do lote nº 31 com o lote nº 38, da quadra F, do Jardim Morato; defletindo à esquerda segue em reta com azimute 270°19'44", por uma distância de 1,27 metros acompanhando a divisa entre os lotes nº 31 e nº 38, da quadra F, do Loteamen-

to Jardim Morato até atingir o ponto de coordenadas X = 225.641,0954 e Y = 7.484.208,5567, situado no fundo do lote nº 32, divisa entre os lotes nº 31 e nº 38, todos da quadra F, do Loteamento Jardim Morato; defletindo à direita segue em reta com azimute 0°38'10", por uma distância de 41,48 metros acompanhando as divisas do fundo dos lotes nº 32 ao nº 36, todos da quadra F, do Loteamento Jardim Morato até atingir o ponto de coordenadas X = 225.641,5686 e Y = 7.484.250,0366, situado no alinhamento predial da Rua Frederico Krahenbuhl; defletindo levemente à esquerda segue em reta com azimute 357°19'22", por uma distância de 23,35 metros cruzando o leito carroçável da Rua Frederico Krahenbuhl até atingir o ponto de coordenadas X = 225.640,4783 e Y = 7.484.273,3616, situado no alinhamento predial oposto da referida rua, junto ao fundo do lote nº 11, da quadra H, do Loteamento Jardim Morato; defletindo à direita segue em reta com azimute 35°53'51", por uma distância de 119,59 metros acompanhando as divisas do fundo dos lotes nº 11 ao nº 21, da quadra H, do Loteamento Jardim Morato até atingir o ponto de coordenadas X = 225.710,4216 e Y = 7.484.370,3754, situado na divisa aos fundos do lote nº 21 e nº 1 e divisa com o lote nº 22, todos da quadra H, do Loteamento Jardim Morato; defletindo à direita segue em reta com azimute 125°00'00", por uma distância de 8,98 metros acompanhando a divisa entre os lotes nº 22 e nº 1, ambos da quadra H, do Loteamento Jardim Morato até atingir o ponto de coordenadas X = 225.717,7839 e Y = 7.484.365,2203, situado alinhamento predial do lote nº 1, da quadra H, do Loteamento Jardim Morato, no contorno da Rua Marco Antônio Corrêa Altafim; defletindo à esquerda segue em reta com azimute 355°35'34", por uma distância de 54,98 metros acompanhando a divisa da projeção da viela sanitária e lote nº 23, da quadra H, do Loteamento Jardim Morato e posteriormente por esta até atingir o ponto de coordenadas X = 225.713,5586 e Y = 7.484.420,0425, situado no eixo da Avenida Morgado Matheus; defletindo à esquerda segue em reta com azimute 276°17'18", por uma distância de 45,96 metros acompanhando o eixo da referida avenida e posteriormente pela sua projeção até atingir o ponto de coordenadas X = 225.667,8655 e Y = 7.484.425,0778, situado no leito do Ribeirão do Enxofre; defletindo à esquerda segue acompanhando o leito do referido ribeirão à montante até atingir o ponto inicial da presente descrição, fechando assim o seu perímetro.

Na descrição anterior - Zona de Adensamento Prioritário 1 (ZAP 1) - estão inseridas as seguintes zonas: a) Zona Especial de Interesse da Paisagem Construída - ZEIPC 6, 10 e 11; b) Zona Especial de Interesse Social 2 - ZEIS 2: G, H, O, M, N, U, Z, W e Y.

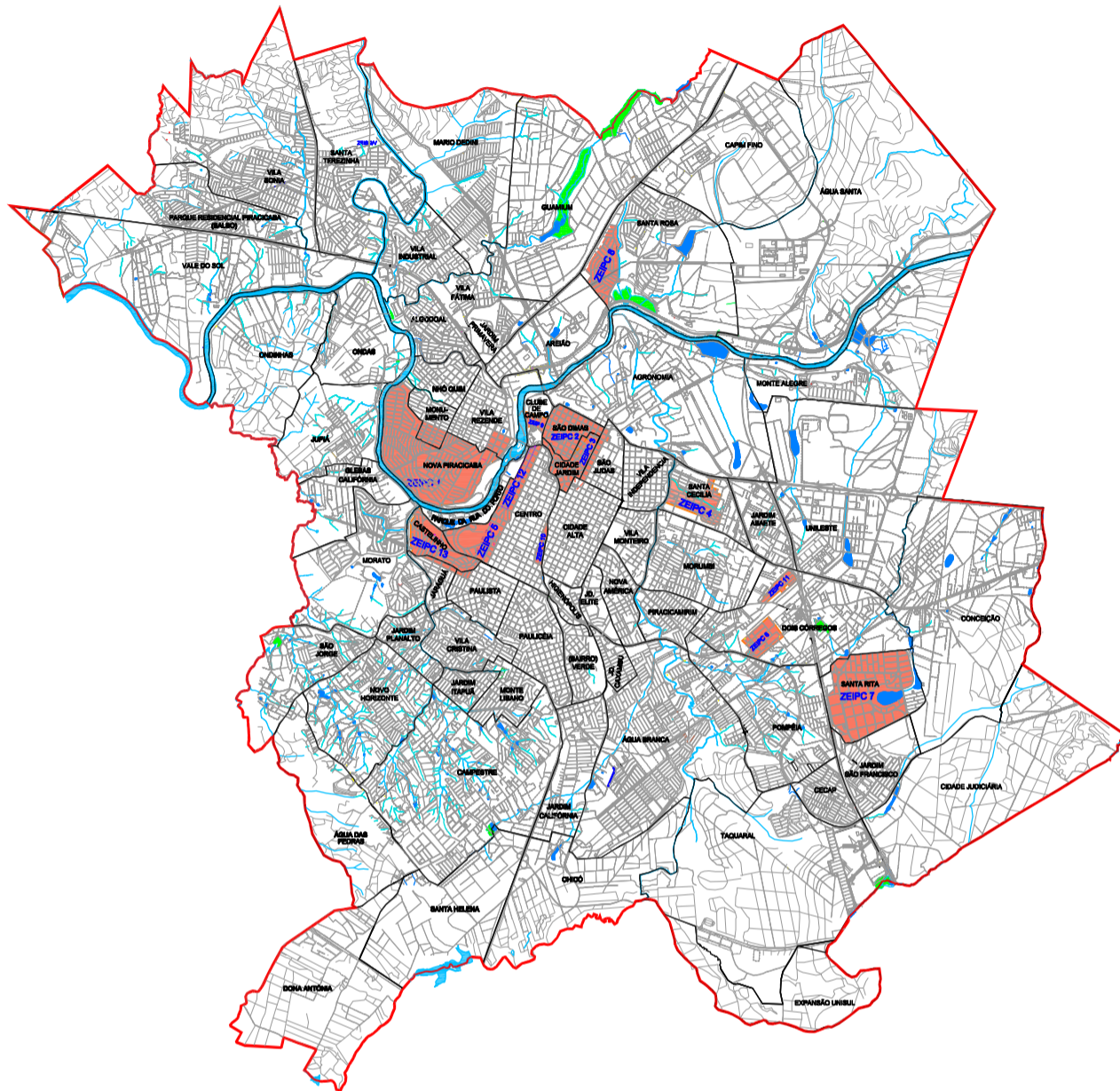
#### Zona de Adensamento Prioritário 2 - ZAP 2

Tem início no cruzamento da Rodovia Estadual SP 304 Geraldo de Barros com o Córrego Guamium de coordenadas X = 225.918,9656 e Y = 7.488.532,2496 seguindo por esta Rodovia no sentido São Pedro - Piracicaba com azimute de 140°32'09" por uma distância de 404,07 metros até atingir o ponto de coordenadas X = 226.175,7911 e Y = 7.488.220,3091, defletindo à direita e seguindo pela Rua Manoel Oliveira Diniz com azimute 237°33'29" por uma distância de 86,38 metros até atingir o ponto de coordenadas X = 226.102,8932 e Y = 7.488.173,9717 situado à Rua Laerte Vitorino Furlani, defletindo à esquerda e seguindo por esta referida Rua com azimute 143°03'14" por uma distância de 1.100,54 metros até atingir o ponto de coordenadas X = 226.764,4024 e Y = 7.487.294,4333 situado à Avenida Cristóvão Colombo, defletindo à esquerda e seguindo por esta Avenida com azimute 127°05'26" por uma distância de 133,80 metros até atingir o ponto de coordenadas X = 226.871,1091 e Y = 7.487.213,7476, defletindo à esquerda e seguindo em reta com azimute 47°55'26" por uma distância de 43,27 metros até atingir o ponto de coordenadas X = 226.903,2207 e Y = 7.487.242,7381 situado à Rodovia Estadual SP 304 Geraldo de Barros, defletindo à direita e seguindo pela referida Rodovia com azimute 147°19'36" e em seqüência pela Avenida Primeiro de Agosto até atingir a Avenida Rui Barbosa no ponto de coordenadas X = 227.406,3620 e Y = 7.486.575,1917, defletindo à direita e seguindo em reta com azimute 122°25'56" por uma distância de 276,10 metros até atingir a margem direita do Rio Piracicaba no ponto de coordenadas X = 227.639,3439 e Y = 7.486.427,3608, defletindo à direita e seguindo pela margem direita do Rio Piracicaba à jusante até atingir o ponto de coordenadas X = 227.620,9480 e Y = 7.485.724,6761 situado sobre a Ponte Irmãos Reboças (Ponte do Mirante), defletindo à direita e seguindo pela Avenida Barão de Serra Negra com azimute 291°30'39" por uma distância de 121,96 metros até atingir o ponto de coordenadas X = 227.507,4770 e Y = 7.485.766,3933, segue acompanhando a Avenida Barão de Serra Negra até atingir o ponto de coordenadas X = 227.179,1907 e Y = 7.485.919,2930, situado no cruzamento desta com a Avenida Dona Francisca, defletindo à esquerda e seguindo em reta com azimute 204°43'29" por uma distância de 385,42 metros acompanhando a Avenida Dona Francisca até atingir o ponto de coordenadas X = 227.017,9966 e Y = 7.485.569,2312, situado no cruzamento desta com a Avenida Presidente Kennedy defletindo à direita com azimute 239°44'31" e seguindo em reta por uma distância de 105,90 metros acompanhando a Avenida Presidente Kennedy até atingir o ponto de coordenadas X = 226.926,5239 e Y = 7.485.515,8684 situado no cruzamento desta com a Rua Frei Evaristo de Santa Úrsula, defletindo à direita e seguindo pela Rua Frei Evaristo de Santa Úrsula com azimute 331°18'54" por uma distância de 165,49 metros até atingir o ponto de coordenadas X = 226.847,0882 e Y = 7.485.661,0505, defletindo à esquerda e seguindo pela Rua Florindo Carraro com azimute 260°34'54" por uma distância de 27,40 metros até atingir o ponto de coordenadas X = 226.820,0554 e Y = 7.485.656,5664 situado no cruzamento desta com a Rua Joana D'Arc, defletindo à direita e seguindo pela Rua Joana D'Arc até atingir o ponto de coordenadas X = 225.663,2528 e Y = 7.486.624,5933, defletindo à esquerda e seguindo pela Rua Emilio Galdi e em seqüência até atingir a margem direita do Rio Piracicaba com azimute 309°24'38" por uma distância de 253,54 metros até atingir o ponto de coordenadas X = 225.467,3610 e Y = 7.486.785,5617, defletindo à direita e seguindo pela margem direita do Rio Piracicaba à jusante até atingir o ponto de coordenadas X = 224.927,4421 e Y = 7.488.671,9031, defletindo à direita e seguindo pela margem esquerda do Rio Corumbataí até atingir o ponto de coordenadas X = 225.028,7863 e Y = 7.488.887,4694, situado ao eixo da Rodovia Estadual SP 304 Geraldo de Barros, defletindo à esquerda e seguindo por esta Rodovia com azimute 280°51'39" por uma distância de 1.362,47 metros até atingir o ponto de coordenadas X = 223.691,3800 e Y = 7.489.143,9800, situado à margem do Córrego das Ondas, defletindo à direita e seguindo pelo leito do Córrego das Ondas à montante até atingir o ponto de coordenadas X = 223.688,1953 e Y = 7.490.110,6973, situado à Rua Corcovado, defletindo à direita e seguindo por esta Rua com azimute 113°16'47" por uma distância de 908,76 metros até atingir o ponto de coordenadas X = 224.522,9625 e Y = 7.489.751,5388, situado à Rua Virgílio da Silva Fagundes, defletindo à direita e seguindo por esta com azimute 110°29'43" por uma distância de 712,32 metros até atingir o ponto de coordenadas X = 225.201,7466 e Y = 7.489.549,3895, situado à Rua São Cristóvão, defletindo à direita e seguindo por esta com azimute 154°40'29" por uma distância de 107,53 metros até atingir o ponto de coordenadas X = 225.247,7398 e Y = 7.489.452,2004, situado à Avenida Cristóvão Colombo com a Avenida Brasília, defletindo à esquerda e seguindo pela Avenida Brasília até atingir o ponto de coordenadas X = 225.658,9692 e Y = 7.489.318,0931, situado à Rua Cândido Portinari, defletindo à esquerda e seguindo por esta Rua com azimute 25°00'59" até atingir o ponto de coordenadas X = 226.068,3596 e Y = 7.489.657,0736, situado à Rua José Alves de Souza, defletindo à direita e seguindo por esta Rua com azimute 125°19'45" por uma distância de 92,82 metros até atingir o ponto de coordenadas X = 226.144,0857 e Y = 7.489.603,3987, situado ao cruzamento da Rua José Alves de Souza com a Rua Antonio Francisco de Lima, defletindo à esquerda e seguindo pela Rua Antonio Francisco de Lima com azimute 43°25'07" por uma distância de 734,95 metros até atingir o ponto de coordenadas X = 226.649,2346 e Y = 7.490.137,2328, situado no eixo da Linha de Alta Tensão, defletindo à esquerda e seguindo por esta Linha com azimute 317°08'16" por uma distância de 245,22 metros até atingir o ponto de coordenadas X = 226.482,4199 e Y = 7.490.316,9837, defletindo à direita e seguindo pela Rua das Cajazeiras com azimute 70°21'47" por uma distância de 459,16 metros até atingir o ponto de coordenadas X = 226.914,8801 e Y = 7.490.471,2910, defletindo à esquerda e seguindo por esta Rua com azimute 28°47'35" por uma distância de 114,66 metros até atingir o ponto de coordenadas X = 226.970,1061 e Y = 7.490.571,7753, situado ao prolongamento desta com a Avenida Aloísio Batista da Silva, defletindo à direita e seguindo por esta Avenida em curva com até atingir o ponto de coordenadas X = 227.041,1838 e Y = 7.490.537,0009, situado à Rua Antonio Franco de Lima, defletindo à esquerda e seguindo por esta com azimute 43°39'01" por uma distância de 841,06 metros até atingir o ponto de coordenadas X = 227.285,0418 e Y = 7.490.792,6274, situado no entroncamento desta com a Rua 01 e Rua 08, do Loteamento Jardim Gilda, defletindo à direita e seguindo por uma linha reta com azimute 93°16'02" por uma distância de 233,95 metros até atingir o ponto de coordenadas X = 227.518,6187 e Y = 7.490.779,2938, situado sobre a Estrada do Meio, defletindo à direita e seguindo por esta com azimute 183°19'27" por uma distância de 2.509,33 metros até atingir o ponto de coordenadas X = 227.298,0781 e Y = 7.488.281,6534, situado sobre o entroncamento da Avenida Marechal Costa e Silva com a Rua Jules Rimet, defletindo à direita e seguindo pela Avenida Jules Rimet até atingir o ponto de coordenadas X = 226.660,5635 e Y = 7.487.904,3125, situado à Avenida Brasília, defletindo à direita e seguindo pela Avenida Brasília até atingir o ponto de coordenadas X = 226.237,2477 e Y = 7.488.558,6987, situado no leito do Córrego Guamium, defletindo à esquerda e seguindo pelo leito deste Córrego à jusante até atingir o ponto de coordenadas X = 225.918,9656 e Y = 7.488.532,2496 situado à Rodovia Estadual SP 304 Geraldo de Barros, no ponto inicial da presente descrição, fechando assim o seu perímetro.

Fica instituída faixa non aedificandi conforme descrição no ANEXO XIX e mapa deste Anexo III.

## ANEXO VIII

### Mapa e descrição da Zona Especial de Interesse da Paisagem Construída - ZEIPC



#### Legenda:

- Zona Especial de Interesse da Paisagem Construída - ZEIPC
- Perímetro Urbano

### Zona Especial de Interesse da Paisagem Construída (ZEIPC)

Fontes e elaboração:  
**IPPLAP**  
INSTITUTO DE PLANEJAMENTO E GESTÃO URBANA

Base cartográfica elaborada a partir de levantamento feito pelo IBGE/2002

#### Anexo VIII

Data: fevereiro/2015  
Escala: s/ escala



#### Zona Especial de Interesse da Paisagem Construída 1 (ZEIPC 1 – Nova Piracicaba)

Tem início no entroncamento das avenidas Barão de Serra Negra, Rui Barbosa e Maria Maniero no ponto de coordenadas X = 227.507,4770 e Y = 7.485.766,3933, deste segue acompanhando a Avenida Maria Maniero até atingir o ponto de coordenadas X = 227.176,0707 e Y = 7.485.337,8824, situado à Divisa do Sistema de Lazer do Loteamento Terras do Engenho, defletindo à direita e seguindo por esta Divisa com azimute 304°11'35" por uma distância de 54,08 metros até atingir o ponto de coordenadas X = 227.130,3599 e Y = 7.485.366,7772, situado à Rua Lázaro P. Sampaio, defletindo à esquerda e seguindo por esta e em seqüência pela Rua Professor Joaquim do Marco com azimute 213°24'12" por uma distância de 249,11 metros até atingir o ponto de coordenadas X = 226.783,1252 e Y = 7.484.748,5450, defletindo à direita e seguindo por uma linha reta com azimute 208°34'58" por uma distância de 55,98 metros até atingir o ponto de coordenadas X = 226.756,5798 e Y = 7.484.699,2567, situado no início da Avenida Sérgio Caldero, defletindo à direita e seguindo por esta até atingir o ponto de coordenadas X = 226.229,0779 e Y = 7.484.573,0458, situado ao centro da rotatória com o prolongamento da Ponte do Morato com a Avenida Cruzeiro do Sul, defletindo à esquerda e seguindo por uma linha reta com azimute 213°38'58" por uma distância de 71,83 metros até atingir o ponto de coordenadas X = 226.189,2751 e Y = 7.484.513,2665, situado à margem direita do Rio Piracicaba, sob a Ponte do Morato, defletindo à direita e seguindo pela margem direita do Rio Piracicaba à jusante até atingir o ponto de coordenadas X = 225.467,3616 e Y = 7.486.785,5617, situado no prolongamento da Rua Emílio Galdi, defletindo à direita e seguindo por esta por uma distância de 253,54 metros até atingir o ponto de coordenadas X = 225.663,2528 e Y = 7.486.624,5933, situado à Rua Joana D'Arc, defletindo à direita e seguindo por esta até atingir o ponto de coordenadas X = 226.820,0554 e Y = 7.485.656,5664, situado à Rua Florindo Carraro, defletindo à esquerda e seguindo por esta com azimute 80°34'54" por uma distância de 27,40 metros até atingir o ponto de coordenadas X = 226.847,0882 e Y = 7.485.661,0505, situado no cruzamento desta com a Rua Frei Evaristo de Santa Úrsula, defletindo à direita e seguindo por esta com azimute 151°18'54" por uma distância de 165,49 metros até atingir o ponto de coordenadas X = 226.926,5239 e Y = 7.485.515,8684, situado à Avenida Presidente Kennedy, defletindo à esquerda seguindo por esta com azimute 59°44'31" por uma distância de 105,90 metros até atingir o ponto de coordenadas X = 227.017,9966 e Y = 7.485.569,2312, situado à Avenida Dona Francisca, defletindo à esquerda com azimute 24°43'29", por uma distância de 385,42 metros acompanhando a Avenida Dona Francisca até atingir o ponto de coordenadas X = 227.179,1907 e Y = 7.485.919,2930, situado no cruzamento desta com a Avenida Barão de Serra Negra, defletindo à direita e seguindo em reta com azimute 114°58'42", por uma distância de 362,14 metros acompanhando a Avenida Barão de Serra Negra até atingir o ponto inicial desta presente descrição fechando assim o seu perímetro.

Na ZEIPC 1 – Nova Piracicaba, os lotes de 1 a 11, quadra G, superquadra 6, deverão atender as restrições particulares aplicáveis a edifícios de apartamentos do Loteamento Nova Piracicaba, registrada na Serventia Imobiliária competente, com Coeficiente de Aproveitamento (CA) = 4.

Na ZEIPC 1 – Nova Piracicaba, as edificações inseridas na área a seguir descrita terão o Coeficiente de Aproveitamento (CA) = 4: "Tem início no ponto de coordenadas X = 227.179,1907 e Y = 7.485.919,2930, situado no cruzamento das avenidas Dona Francisca e Barão de Serra Negra; deste ponto segue em reta com azimute 114°17'34", por uma distância de 244,01 metros, acompanhando a Avenida Barão de Serra Negra até atingir o ponto de coordenadas X = 227.401,6022 e Y = 7.485.818,9046, situado no cruzamento desta com a Avenida Dona Maria Elisa; deflete à direita pela Avenida Dona Maria Elisa com azimute 205°49'36" por uma distância de 238,03 metros até atingir o ponto de coordenadas X = 227.297,9031 e Y = 7.485.604,6486, situado no cruzamento desta com a Rua Dom João Nery, cravado junto à divisa do Loteamento Terras do Engenho; deflete à direita pela Divisa do Loteamento Terras do Engenho, acompanhando a Rua Dom João Nery com azimute 294°50'12", por uma distância de 116,60 metros até atingir o ponto de coordenadas X = 227.192,2947 e Y = 7.485.654,1807, situado no cruzamento destas com a Avenida Dona Lídia; deflete à esquerda pela Avenida Dona Lídia, acompanhando a Divisa do Loteamento Terras do Engenho, com azimute 204°59'05" por uma distância de 313,95 metros até atingir o ponto de coordenadas X = 227.059,4382 e Y = 7.485.368,9627, situado no vértice da Divisa do Loteamento Terras do Engenho; deflete à direita e segue em reta com azimute 291°32'41", por uma distância de 124,61 metros, acompanhando o Divisa do Loteamento Terras do Engenho até atingir o ponto de coordenadas X = 226.943,5276 e Y = 7.485.414,7255, situado onde esta encontra a Avenida Dona Francisca; deflete à esquerda e segue em reta com azimute 204°22'24", por uma distância de 159,42 metros acompanhando a Avenida Dona Francisca até atingir o ponto de coordenadas X = 226.877,7351 e Y = 7.485.269,5067, situado no cruzamento desta com a Avenida Armando Cesare Dedini; deflete à direita e segue acompanhando a Avenida Armando Cesare Dedini até a rotatória onde esta atinge o ponto de coordenadas X = 226.684,1132 e Y = 7.485.368,2346, situado no cruzamento com a Avenida Presidente Kennedy; deflete à direita e segue em reta com azimute 59°01'29", por uma distância de 382,69 metros acompanhando a Avenida Presidente Kennedy até atingir o ponto de coordenadas X = 227.012,2287 e Y = 7.485.565,1944, situado no cruzamento desta com a Avenida Dona Francisca; deflete à esquerda e segue em reta com azimute 35°39'13", por uma distância de 35,32 metros acompanhando a Avenida Dona Francisca até atingir o ponto de coordenadas X = 227.032,8154 e Y = 7.485.593,8928, situado no cruzamento desta com a Rua Dom João Bosco; deflete à esquerda e segue em reta com azimute 24°13'11", por uma distância de 356,81 metros acompanhando a Avenida Dona Francisca até atingir o ponto inicial da presente descrição, fechando assim o perímetro."

Na ZEIPC 1 – Nova Piracicaba, as edificações inseridas na área a seguir descrita terão o Coeficiente de Aproveitamento (CA) = 4: "Tem início no ponto de coordenadas X = 225.737,3700 e Y = 7.485.244,4900, no cruzamento das ruas dos Maçons e Assis Chateaubriand; deste ponto segue em reta acompanhando a Rua Assis Chateaubriand com azimute 264°06'26", por uma distância de 59,12 metros até atingir o ponto de coordenadas X = 225.678,5600 e Y = 7.485.238,4200, situado no cruzamento das ruas Assis Chateaubriand e Acácio Leite do Canto Júnior; deste ponto deflete à direita e segue em reta acompanhando a Rua Acácio Leite do Canto Júnior com azimute 359°39'09", por uma distância de 103,90 metros até atingir o ponto de coordenadas X = 225.677,9300 e Y = 7.485.342,3200, situado na confluência da Rua Acácio Leite do Canto Júnior com a Avenida Paulista; deste ponto segue em curvatura com raio aproximado de 30,00 metros e desenvolvimento de 92,00 metros, acompanhando a Avenida Paulista até atingir o ponto de coordenadas X = 225.736,5800 e Y = 7.485.359,0700, situado na confluência desta avenida com a Rua dos Maçons; deste ponto segue acompanhando a Rua dos Maçons com azimute 180°44'25", por uma distância de 114,58 metros até atingir o ponto inicial da presente descrição, fechando assim o perímetro."



### Zona Especial de Interesse da Paisagem Construída 2 (ZEIPC 2 – São Dimas)

Tem início no ponto de coordenadas X = 229.250,3483 e Y = 7.485.964,1936, situado no cruzamento das avenidas Centenário e Carlos Botelho, seguindo em reta com azimute 207°13'08", por uma distância de 557,77 metros acompanhando a Avenida Carlos Botelho até atingir o ponto de coordenadas X = 229.105,8267 e Y = 7.485.683,2134, situado no cruzamento desta avenida com a Rua Dr. Alvim, defletindo à direita e seguindo pela referida rua até atingir o ponto de coordenadas X = 228.985,1902 e Y = 7.485.706,8896, situado no cruzamento dos alinhamentos prediais da Rua Dr. Alvim e Avenida Duque de Caxias, defletindo à direita segue acompanhando o alinhamento predial da Rua Dr. Alvim até atingir o ponto de coordenadas X = 228.911,4199 e Y = 7.485.772,6626, seguindo ainda pelo alinhamento predial da Rua Dr. Alvim até atingir o ponto de coordenadas X = 228.907,1120 e Y = 7.485.774,5494, situado na divisa do lote 95, da quadra 44, do setor 08, defletindo à esquerda segue em reta acompanhando a divisa direita do referido lote até o ponto de coordenadas X = 228.892,8210 e Y = 7.485.746,3701, defletindo à direita segue acompanhando ainda pela divisa direita do referido lote até atingir o ponto de coordenadas X = 228.891,4140 e Y = 7.485.746,8919, defletindo à esquerda segue acompanhando ainda pela divisa direita do referido lote até atingir o ponto de coordenadas X = 228.882,4697 e Y = 7.485.731,3730, situado entre as divisas dos lotes 95 e 366, ambos da quadra 44, setor 08, defletindo levemente à direita segue em reta pela divisa esquerda do lote 366, da quadra 44, setor 08, cruzando o leito carroçável da Rua Dr. Paulo Pinto até atingir o ponto de coordenadas X = 228.852,3157 e Y = 7.485.688,6784, situado no cruzamento dos alinhamentos prediais da Rua Dr. Paulo Pinto e Avenida Holanda, segue acompanhando o alinhamento predial da Avenida Holanda até atingir o ponto de coordenadas X = 228.800,5900 e Y = 7.485.618,3100, situado no cruzamento dos alinhamentos prediais da Avenida Holanda e Rua Dona Eugênia, deste ponto deflete levemente à direita e segue em reta cruzando o leito carroçável da Rua Dona Eugênia até atingir o ponto de coordenadas X = 228.790,9209 e Y = 7.485.608,5510, situado no alinhamento predial oposto da Rua Dona Eugênia na divisa do lote 75, da quadra 72, do setor 08, segue acompanhando pelos fundos dos lotes 75, 117 e 129, todos da quadra 72, do setor 08 até atingir o ponto de coordenadas X = 228.750,3557 e Y = 7.485.569,7402, na divisa entre os lotes 129 e 155, ambos da quadra 72, do setor 08, defletindo à direita segue em reta pela divisa direita do lote 155, da quadra 72, setor 08 até atingir o ponto de coordenadas X = 228.746,5494 e Y = 7.485.571,8072, defletindo à esquerda e acompanhando a divisa pelos fundos do referido lote até atingir o ponto de coordenadas X = 228.740,5920 e Y = 7.485.566,0198, deflete à esquerda e segue em reta acompanhando a divisa do referido lote com o lote 261 até atingir o ponto de coordenadas X = 228.744,5634 e Y = 7.485.564,2836, defletindo à direita segue em reta acompanhando as divisas pelo fundo dos lotes 155 e 175, ambos da quadra 72, do setor 08 até atingir o ponto de coordenadas X = 228.718,0790 e Y = 7.485.535,6584, situado no alinhamento predial da Rua Dr. João Sampaio, deste ponto segue em reta cruzando o leito carroçável da Rua Dr. João Sampaio até atingir o ponto de coordenadas X = 228.713,1599 e Y = 7.485.528,5378, situado no alinhamento predial oposto da Rua Dr. João Sampaio, na divisa do lote 64, da quadra 81, do setor 08, segue acompanhando as divisas pelo fundo dos lotes 64, 77 e 90, todos da quadra 81, do setor 08 até atingir o ponto de coordenadas X = 228.680,1375 e Y = 7.485.495,9935, situado na divisa entre os lotes 90 e 103, ambos da quadra 81, do setor 08, defletindo à direita e seguindo em reta acompanhando a divisa direita do lote 103 até atingir o alinhamento predial da Rua Ajudante Albano, defletindo à esquerda segue acompanhando o alinhamento predial da Rua Ajudante Albano até atingir o cruzamento dos alinhamentos prediais da Rua Ajudante Albano e Rua Fernando Febeliano da Costa, segue acompanhando o alinhamento predial da Rua Ajudante Albano até onde este atinge o alinhamento predial da Rua Samuel Neves, defletindo à direita e seguindo por esta rua até atingir o ponto de coordenadas X = 228.315,2153 e Y = 7.485.507,5534, situado no cruzamento desta com a Rua José Ferraz de Camargo, defletindo à esquerda e seguindo em reta com azimute 204°55'20", por uma distância de 84,83 metros acompanhando a Rua José Ferraz de Camargo até atingir o ponto de coordenadas X = 228.279,4675 e Y = 7.485.430,6196, situado no cruzamento desta com a Rua Luiz Curiacos, defletindo à direita segue acompanhando a Rua Luiz Curiacos até atingir o ponto de coordenadas X = 228.091,5284 e Y = 7.485.654,9813, situado no cruzamento desta com a Avenida Torquato da Silva Leitão, defletindo à direita segue acompanhando a referida avenida até atingir o ponto de coordenadas X = 228.100,1060 e Y = 7.485.872,8153 situado no cruzamento desta com a Rua João Sampaio, segue em reta com azimute 198°28'31" por uma distância de 262,03 metros acompanhando a Avenida Torquato da Silva Leitão até atingir o ponto de coordenadas X = 228.187,4675 e Y = 7.486.119,8535, situado no cruzamento desta com a projeção da divisa do Loteamento Clube de Campo e propriedade do Lar dos Velinhos, defletindo à direita e seguindo por esta com azimute 27°43'24" por uma distância de 361,53 metros até atingir o ponto de coordenadas X = 228.324,6421 e Y = 7.486.329,2705, situado à Avenida Centenário, defletindo à direita e seguindo por esta até atingir o ponto inicial da presente descrição, fechando assim o perímetro.

### Zona Especial de Interesse da Paisagem Construída 3 (ZEIPC 3 – Cidade Jardim)

Tem início no cruzamento da Avenida Centenário com a Avenida São João no ponto de coordenadas X = 229.338,3855 e Y = 7.485.913,9619, e seguindo por esta referida Avenida com azimute 206°38'58" por uma distância de 103,50 metros até atingir o ponto de coordenadas X = 229.291,9175 e Y = 7.485.821,4725 situado à Rua Edu Chaves, defletindo à esquerda e seguindo por esta com azimute 116°45'05" por uma distância de 65,50 metros até atingir o ponto de coordenadas X = 229.348,2433 e Y = 7.485.794,0481, situado à Divisa de Propriedade da ESALQ, defletindo à direita e seguindo por esta divisa com azimute 204°28'40" por uma distância de 104,89 metros até atingir o ponto de coordenadas X = 229.304,8836 e Y = 7.485.698,5426, situado à Rua Barão de Piracicamirim, defletindo à direita e seguindo por esta com azimute 295°46'43" por uma distância de 70,12 metros até atingir o ponto de coordenadas X = 229.244,4616 e Y = 7.485.725,2586, situado à Avenida São João, defletindo à esquerda e seguindo por esta com azimute 206°42'47" por uma distância de 816,33 metros até atingir o ponto de coordenadas X = 228.877,4612 e Y = 7.484.996,0623, situado à Avenida Saldanha Marinho, defletindo à direita e seguindo por esta Avenida com azimute 296°55'44" por uma distância de 203,65 metros até atingir o ponto de coordenadas X = 228.697,2627 e Y = 7.485.087,6968, situado à Rua José Pinto de Almeida, defletindo à esquerda e seguindo pela Rua José Pinto de Almeida com azimute 207°53'08" por uma distância de 332,99 metros até atingir o ponto de coordenadas X = 228.541,5200 e Y = 7.484.793,2700, situado à Rua Regente Feijó, defletindo à direita e seguindo por esta com azimute 296°52'36" por uma distância de 157,94 metros até atingir o ponto de coordenadas X = 228.400,5644 e Y = 7.484.864,6845, situado à Avenida dos Operários, defletindo à direita e seguindo por esta Avenida até atingir o ponto de coordenadas X = 228.239,6810 e Y = 7.485.307,4212, situado no cruzamento desta com a Avenida Saldanha Marinho, defletindo à esquerda segue em reta com azimute 175°53'52", por uma distância de 129,00 metros acompanhando a Avenida dos Operários até atingir o ponto de coordenadas X = 228.279,4675 e Y = 7.485.430,6196, situado no entroncamento desta com a Rua Luiz Curiacos e Rua José Ferraz de Camargo, defletindo à esquerda e seguindo pela Rua José Ferraz de Camargo com azimute 24°55'20" por uma distância de 84,83 metros até atingir o ponto de coordenadas X = 228.315,2153 e Y = 7.485.507,5534, situado no cruzamento desta com a Rua Samuel Neves, defletindo à direita e acompanhando a Rua Samuel Neves até atingir o cruzamento dos alinhamentos prediais da Rua Samuel Neves e Rua Ajudante Albano, defletindo à esquerda segue acompanhando o alinhamento predial da Rua Ajudante Albano até o cruzamento deste com o alinhamento predial da Rua Fernando Febeliano da Costa, segue acompanhando o alinhamento predial da Rua Ajudante Albano até a divisa com o lote 103, da quadra 81, do setor 08, defletindo à direita segue em reta acompanhando a divisa esquerda do referido lote até atingir o ponto de coordenadas X = 228.680,1375 e Y = 7.485.495,9935, situado na divisa entre os lotes 103 e 90, ambos da quadra 81, do setor 08, defletindo à esquerda segue acompanhando as divisas pelos fundos dos lotes 90, 77 e 64 até atingir o ponto de coordenadas X = 228.713,1599 e Y = 7.485.528,5378, situado na divisa do lote 64, da quadra 81, do setor 08 com o alinhamento predial da Rua Dr. João Sampaio, segue em reta cruzando o leito carroçável da Rua Dr. João Sampaio até atingir o ponto de coordenadas X = 228.718,0790 e Y = 7.485.535,6584, situado no alinhamento predial oposto da Rua Dr. João Sampaio, na divisa com o lote 175, da quadra 72, do setor 08, segue acompanhando as divisas pelos fundos dos lotes 175 e 155, ambos da quadra 72, do setor 08 até atingir o ponto de coordenadas X = 228.744,5634 e Y = 7.485.564,2836, na divisa entre os lotes 155 e 261, ambos da quadra 72, do setor 08, defletindo à esquerda segue acompanhando a divisa do lote 155, da quadra 72, setor 08 até atingir o ponto de coordenadas X = 228.740,5920 e Y = 7.485.566,0198, defletindo à direita segue em reta acompanhando a divisa do referido lote pelos fundos até atingir o ponto de coordenadas X = 228.746,5494 e Y = 7.485.571,8072, defletindo à esquerda segue em reta acompanhando a divisa esquerda do referido lote até atingir o ponto de coordenadas X = 228.750,3557 e Y = 7.485.569,7402, situado entre as divisas do lote 155 e 129, ambos da quadra 72, do setor 08, defletindo à esquerda segue acompanhando as divisas pelos fundos dos lotes 129, 117 e 75, todos da quadra 72, do setor 08 até atingir o ponto de coordenadas X = 228.790,9209 e Y = 7.485.608,5510, situado na divisa do lote 75, da quadra 72, do setor 08 com o alinhamento predial da Rua Dona Eugênia, segue em reta cruzando o leito carroçável da Rua Dona Eugênia até atingir o ponto de coordenadas X = 228.800,5900 e Y = 7.485.618,3100, situado no cruzamento dos alinhamentos prediais da Rua Dona Eugênia

e Avenida Holanda, defletindo levemente à esquerda segue acompanhando o alinhamento predial da Avenida Holanda até atingir o ponto de coordenadas X = 228.852,3157 e Y = 7.485.688,6784, situado no cruzamento dos alinhamentos prediais da Avenida Holanda e Rua Dr. Paulo Pinto, segue em reta cruzando o leito carroçável da Rua Dr. Paulo Pinto e segue pela divisa esquerda do lote 366, da quadra 44, do setor 08 até atingir o ponto de coordenadas X = 228.882,4697 e Y = 7.485.731,3730, situado entre as divisas dos lotes 366 e 95, ambos da quadra 44, do setor 08, segue acompanhando a divisa direita do lote 95, da quadra 44, setor 08 até atingir o ponto de coordenadas X = 228.891,4140 e Y = 7.485.746,8919, defletindo à direita segue em reta acompanhando a divisa do referido lote até atingir o ponto de coordenadas X = 228.892,8210 e Y = 7.485.746,3701, defletindo à esquerda segue acompanhando a divisa direita do referido lote até atingir o ponto de coordenadas X = 228.907,1120 e Y = 7.485.774,5494, situado na divisa do referido lote com o alinhamento predial da Rua Dr. Alvim, defletindo à direita segue acompanhando o alinhamento predial da Rua Dr. Alvim até atingir o ponto de coordenadas X = 228.911,4199 e Y = 7.485.772,6626, segue acompanhando o referido alinhamento predial até atingir o ponto de coordenadas X = 228.985,1902 e Y = 7.485.706,8896, situado no cruzamento dos alinhamentos prediais da Rua Dr. Alvim e Avenida Duque de Caxias, defletindo à esquerda e acompanhando a referida rua até atingir o ponto de coordenadas X = 229.105,8267 e Y = 7.485.683,2134, situado no cruzamento desta com a Avenida Carlos Botelho, defletindo à esquerda e seguindo em reta com azimute 27°13'08", por uma distância de 557,77 metros até atingir o ponto de coordenadas X = 229.250,3483 e Y = 7.485.964,1936, situado no cruzamento desta com a Avenida Centenário, defletindo à direita e seguindo em reta acompanhando a Avenida Centenário até atingir o ponto inicial da presente descrição, fechando assim o perímetro.

### Zona Especial de Interesse da Paisagem Construída 4 (ZEIPC 4 – Santa Cecília)

Tem início no cruzamento do prolongamento da Rua Luciano Gallet com a Rodovia Estadual SP 304 Luiz de Queiroz no ponto de coordenadas X = 231.200,4090 e Y = 7.485.091,6333, e seguindo por esta Rodovia no sentido Piracicaba - Americana com azimute 102°11'40" por uma distância de 71,79 metros até atingir o ponto de coordenadas X = 231.270,5845 e Y = 7.485.076,4970, situado entre as vias da SP-304 - Rodovia Luiz de Queiroz, nas proximidades da projeção do eixo da Rua Dinorá de Carvalho, onde esta rua está inserida no Loteamento Jardim Santa Cecília; defletindo à direita, segue em reta com azimute 148°42'33", por uma distância de 38,27 metros, até atingir o ponto de coordenadas X = 231.290,4646 e Y = 7.485.043,7881, situado nas proximidades do cruzamento das linhas de divisas dos loteamentos Chácara Naval e Santa Cecília;C defletindo à direita e seguindo por uma linha reta pela Divisa do Loteamento Santa Cecília II com azimute 198°27'33" por uma distância de 161,55 metros até atingir o ponto de coordenadas X = 231.239,3101 e Y = 7.484.890,5415, situado no entroncamento das linhas de divisas do referido loteamento, defletindo à esquerda com azimute 106°42'59", e seguindo em reta acompanhando a linha de divisa do Loteamento Santa Cecília II, por uma distância de 113,44 metros até atingir o ponto de coordenadas X = 231.347,9592 e Y = 7.484.857,9111, situado na Rua Arnaldo Estrela, defletindo à direita com azimute 198°41'07" e seguindo em reta pela Rua Arnaldo Estrela até atingir o ponto de coordenadas X = 231.325,3165 e Y = 7.484.790,9599, situado no cruzamento desta com a Rua Garcia Rodrigues Bueno, defletindo à esquerda com azimute 108°34'09" e seguindo em reta pela Rua Garcia Rodrigues Bueno e posteriormente pela sua projeção por uma distância de 99,58 metros até atingir o ponto de coordenadas X = 231.419,7114 e Y = 7.484.759,2491 situado na Rua Vicente Naval, defletindo à direita e seguindo por esta com azimute 203°38'03" por uma distância de 304,18 metros até atingir o ponto de coordenadas X = 231.297,3225 e Y = 7.484.480,5256, situado à Rua Oscar Lourenço Fernandes, defletindo à esquerda e seguindo por esta com azimute 115°16'13" por uma distância de 144,35 metros até atingir o ponto de coordenadas X = 231.427,9584 e Y = 7.484.419,1143, situado à Rua Heitor Villa Lobos, defletindo à direita e seguindo por esta com azimute 160°09'21" até atingir o ponto de coordenadas X = 231.043,0250 e Y = 7.484.379,9246, situado à Rua Padre José Maurício, defletindo à esquerda e seguindo por esta com azimute 287°52'50" por uma distância de 67,20 metros até atingir o ponto de coordenadas X = 230.979,0664 e Y = 7.484.400,5586, situado à Rua Luciano Gallet, defletindo à esquerda e transpassando por esta rua com azimute 287°52'23" por uma distância de 10,00 metros até atingir o ponto de coordenadas X = 230.969,5484 e Y = 7.484.403,6279, situado no alinhamento da Rua Luciano Gallet, a 30 metros do alinhamento predial da Rua Marcelo Tupinambá, defletindo levemente à direita e seguindo paralelamente a 30 metros do alinhamento predial da Rua Marcelo Tupinambá, pela linha de divisa do Loteamento Santa Cecília, com azimute de 290°55'43", por uma distância de 658,37 metros até atingir o ponto de coordenadas X = 230.351,6447 e Y = 7.484.630,8955 situado ao leito do Ribeirão Piracicamirim, defletindo à direita e seguindo por este referido Ribeirão à jusante até atingir a Foz do Córrego afluente do Ribeirão Piracicamirim no ponto de coordenadas X = 230.443,4440 e Y = 7.485.068,6706, defletindo à direita e seguindo por este córrego à montante até atingir o ponto de coordenadas X = 231.056,2119 e Y = 7.484.665,4290, situado à Rua Luciano Gallet, defletindo à esquerda e seguindo por esta com azimute 18°40'40" por uma distância de 450,09 metros até atingir o ponto inicial da presente descrição, fechando assim o seu perímetro.

### Zona Especial de Interesse da Paisagem Construída 5 (ZEIPC 5 – Chácara Nazaré)

Tem início no ponto de coordenadas X = 227.525,7637 e Y = 7.484.459,6273, situado no entroncamento das ruas Tiradentes, Rangel Pestana e Travessa Francisco C. Elias Raya, seguindo por esta Travessa com azimute 184°40'55" por uma distância de 208,91 metros até atingir o ponto de coordenadas X = 227.461,1892 e Y = 7.484.271,7202, situado à Avenida Ulhoa Cintra no cruzamento da Rua Capitão Boa Ventura, defletindo à direita e seguindo por esta com azimute 271°00'07" por uma distância de 27,30 metros até atingir o ponto de coordenadas X = 227.433,8927 e Y = 7.484.272,1976, situado à Rua Madre Cecília, defletindo à esquerda e seguindo por esta com azimute 205°56'19" por uma distância de 835,08 metros até atingir o ponto de coordenadas X = 227.068,6092 e Y = 7.483.521,2136, situado à Avenida Dr. Paulo de Moraes, defletindo à direita e seguindo por esta com azimute 294°23'55" por uma distância de 122,83 metros até atingir o ponto de coordenadas X = 226.956,7313 e Y = 7.483.571,9365, situado no cruzamento na Avenida Dr. Paulo de Moraes com a projeção da Avenida Nove de Julho; defletindo à esquerda e seguindo em reta com azimute 293°33'16", por uma distância de 151,88 metros acompanhando a Avenida Dr. Paulo de Moraes até atingir o ponto de coordenadas X = 226.817,5040 e Y = 7.483.632,6320, situado no cruzamento desta com a Rua Caramuru, defletindo à esquerda e seguindo em reta com azimute 287°16'21", por uma distância de 165,35 metros acompanhando a Avenida Dr. Paulo de Moraes até atingir o ponto de coordenadas X = 226.659,6065 e Y = 7.483.681,7281, situado no cruzamento da referida avenida com a Rua Prof. José Rosário Losso, segue acompanhando a Avenida Dr. Paulo de Moraes até atingir o ponto de coordenadas X = 226.227,7258 e Y = 7.484.114,0867, situado na rotatória do entroncamento das avenidas Jaime Pereira e Dr. Paulo de Moraes e Rua Antonio Correa Barbosa; defletindo à direita pela Rua Antonio Correa Barbosa com azimute 79° 43' 39" por uma distância de 347,62 metros até atingir o ponto de coordenadas X = 226.569,7714 e Y = 7.484.176,0554, situado na Rua Antonio Correa Barbosa, defletindo à esquerda e seguindo pela mesma até atingir o ponto de coordenadas X = 227.269,8830 e Y = 7.484.583,5442, situado no cruzamento desta com a Rua Rangel Pestana, defletindo à direita e seguindo em reta com azimute 115°56'01", por uma distância de 284,30 metros até atingir o ponto inicial da presente descrição, fechando assim o perímetro.

Na ZEIPC 5 – Chácara Nazaré, as edificações inseridas na área a seguir descrita terão o Coeficiente de Aproveitamento (CA) = 2: "Tem início no ponto de coordenadas X = 227.116,4610 e Y = 7.484.313,9485, situado no cruzamento da Rua Antonio Corrêa Barbosa com a Rua Ipiranga; deste ponto segue em reta com azimute 115°35'15", por uma distância de 305,26 metros, acompanhando a Rua Ipiranga até atingir o ponto de coordenadas X = 227.391,7889 e Y = 7.484.182,1066, situado no cruzamento desta com a Rua Madre Cecília; deflete à direita pela Rua Madre Cecília com azimute 205° 33' 26" por uma distância de 420,47 metros até atingir o ponto de coordenadas X = 227.210,3923 e Y = 7.483.802,7775, situado no cruzamento desta com a Rua José Ferraz de Carvalho, por onde passa a Divisa do Loteamento Chácara Nazareth; deflete à direita pela Divisa do Loteamento Chácara Nazareth com azimute 345° 47'21" por uma distância de 489,52 metros até atingir o ponto de coordenadas X = 227.090,2188 e Y = 7.484.277,3229, situado no cruzamento desta divisa com a Rua Antonio Corrêa Barbosa; deflete à direita pela Rua Antonio Corrêa Barbosa com azimute 35°37'18" por uma distância de 45,05 metros até atingir o ponto inicial da presente descrição, fechando assim o perímetro."

### Zona Especial de Interesse da Paisagem Construída 6 (ZEIPC 6 – Glebas Natalinas)

Tem início no ponto de coordenadas X = 232.295,6919 e Y = 7.482.577,5899, situado na Estrada 1, do Loteamento Glebas Haiti, no vértice das divisas deste loteamento, no cruzamento da projeção da Rua Ana Dias Guimarães, e seguindo com azimute 140°10'25", por uma distância de 176,29 metros pelo alinhamento predial esquerdo da



Estrada 1, do Loteamento Glebas Haiti, sobre a divisa do referido loteamento até atingir o ponto de coordenadas X = 232.408,5993 e Y = 7.482.442,2010, cravado no cruzamento do alinhamento predial esquerdo da Estrada 1 com a Rua José Benitez Gregório, no vértice das divisas entre o Loteamento Glebas Haiti e Glebas Natalinas, defletindo levemente à direita com azimute 142°56'41" e seguindo por uma distância de 271,30 metros, acompanhando a divisa do Loteamento Glebas Natalinas até atingir o ponto de coordenadas X = 232.572,0855 e Y = 7.482.225,6814, situado no vértice das divisas do Loteamento Glebas Natalinas, defletindo à direita com azimute 230°39'14" e seguindo por uma distância de 621,79 metros acompanhando a divisa do Loteamento Glebas Natalinas, paralelamente com a Rua Paulo Cesar Raseria, até atingir o ponto de coordenadas X = 232.091,2325 e Y = 7.481.831,4609, cravado no vértice das divisas do Loteamento Glebas Natalinas, defletindo à direita com azimute 286°43'28" e seguindo por uma distância de 255,92 metros pela divisa do Loteamento Glebas Natalinas, paralelamente à linha férrea, até atingir o ponto de coordenadas X = 231.846,1363 e Y = 7.481.905,1078, situado no vértice das divisas do Loteamento Glebas Natalinas, defletindo à direita com azimute 45°01'16" e seguindo por uma distância de 145,56 metros pela divisa do Loteamento Glebas Natalinas até atingir o ponto de coordenadas X = 231.949,1019 e Y = 7.482.007,9973, cravado no vértice das divisas do Loteamento Glebas Natalinas, defletindo à esquerda com azimute 213°07'47" e seguindo por uma distância de 207,92 metros acompanhando a divisa do Loteamento Glebas Natalinas até atingir o ponto de coordenadas X = 231.797,3552 e Y = 7.482.150,1469, cravado no vértice das divisas do Loteamento Glebas Natalinas, na projeção do alinhamento predial esquerdo da Rua Ana Dias Guimarães, defletindo à direita com azimute 49°22'44" e seguindo por uma distância de 656,54 metros, acompanhando a divisa do Loteamento Glebas Natalinas e posteriormente pela divisa do Loteamento Glebas Aliança e Glebas Haiti, seguindo na projeção e posteriormente pelo alinhamento predial esquerdo da Rua Ana Dias Guimarães e novamente na sua projeção até atingir o ponto de coordenadas X = 232.295,6919 e Y = 7.482.577,5899, assim fechando o seu perímetro.

### Zona Especial de Interesse da Paisagem Construída 7 (ZEIPC 7 – Santa Rita)

Tem início no cruzamento da Avenida João Flávio Ferro com a Rua José Antônio Tricânico no ponto de coordenadas X = 233.807,7030 e Y = 7.481.897,9639 e seguindo pela Rua José Antonio Tricânico até atingir o ponto de coordenadas X = 234.778,2796 e Y = 7.481.287,2163, situado no final da Rua José Antonio Tricânico, cruzamento com a Avenida das Concepcionistas, defletindo à esquerda e seguindo por esta com azimute 167°56'34" por uma distância de 481,76 metros até atingir o ponto de coordenadas X = 234.878,7086 e Y = 7.480.817,0415, situado à Avenida Antonio Elias, defletindo à direita e seguindo por esta com azimute 244°09'08" por uma distância de 1.043,35 metros até atingir o ponto de coordenadas X = 233.940,2772 e Y = 7.480.362,4186, situado no final da Avenida Antonio Elias, início da rotatória ali existente, defletindo levemente à direita e seguindo em uma linha reta com azimute 252°59'37", por uma distância de 129,42 metros, cruzando sobre a rotatória, até atingir o ponto de coordenadas X = 233.816,5127 e Y = 7.480.324,5647, situado no início da Avenida Botucatu, defletindo à direita e acompanhando a Avenida Botucatu até atingir o ponto de coordenadas X = 233.714,2094 e Y = 7.480.321,8068, situado no cruzamento desta com a Rua Francisco de Paula Aversa, defletindo à direita e seguindo pela Rua Francisco de Paula Aversa até atingir o ponto de coordenadas X = 233.629,0050 e Y = 7.480.574,7465, situado no cruzamento desta com a Rua Sebastião Moretti, seguindo ainda pela Rua Francisco de Paula Aversa até atingir o ponto de coordenadas X = 233.605,0058 e Y = 7.480.548,9865, situado no cruzamento desta com a Rua Waldemar Rodrigues, defletindo à esquerda segue em reta com azimute 306°20'56", por uma distância de 137,84 metros, acompanhando o alinhamento da Rua Waldemar Rodrigues, por um trecho, até atingir o ponto de coordenadas X = 233.493,9841 e Y = 7.480.6303,6858, defletindo à direita e seguindo em reta com azimute de 347°16'17", por uma distância de 548,17 metros acompanhando a Rua Waldemar Rodrigues, até atingir o ponto de X = 233.373,2037 e Y = 7.481.165,3882, situado nas proximidades do cruzamento desta com a Rua Professor Paulo Neme, defletindo à direita e seguindo em reta com azimute de 48°19'34", por uma distância de 178,92 metros, acompanhando a Rua Waldemar Rodrigues, até atingir o ponto de coordenadas X = 233.506,8467 e Y = 7.481.284,3509, situado no cruzamento da mesma com a Rua Professora Oscarlina de Oliveira, defletindo à esquerda e seguindo em reta com azimute 351°16'28", por uma distância de 423,71 metros, acompanhando a Rua Professora Oscarlina de Oliveira e posteriormente a sua projeção até atingir o ponto de coordenadas X = 233.442,5679 e Y = 7.481.703,1633, situado nas divisas do Loteamento Santa Rita, defletindo à direita e seguindo em reta com azimute 47°37'08", por uma distância de 268,83 metros, acompanhando a divisa do Loteamento Santa Rita, até atingir o ponto de coordenadas X = 233.641,1488 e Y = 7.481.884,3726, situado na referida divisa com o Sistema de Lazer do Loteamento Santa Rita, defletindo à direita e seguindo em reta com azimute 86°55'21", por uma distância de 158,23 metros, acompanhando a divisa do Loteamento Santa Rita, até atingir o ponto inicial da presente descrição, fechando assim o seu perímetro.

### Zona Especial de Interesse da Paisagem Construída 8 (ZEIPC 8 – Santa Rosa)

Tem início no cruzamento do Córrego Santa Rosa com o prolongamento da Rua João Martins Cruz no ponto de coordenadas X = 229.497,9300 e Y = 7.489.571,6000, e seguindo pelo Córrego Santa Rosa afluente do Córrego Capim Fino à jusante até atingir o ponto de coordenadas X = 229.530,5328 e Y = 7.488.568,7574, defletindo à direita e seguindo pela Avenida Manoel Lopes Alarcon com azimute 268°26'02" até atingir o ponto de coordenadas X = 229.317,6995 e Y = 7.488.131,6277, situado na Divisa de Propriedade da ESALQ Fazenda Areião, defletindo à direita e seguindo por esta com azimute 317°55'31" por uma distância de 594,40 metros até atingir o ponto de coordenadas X = 228.919,8676 e Y = 7.488.573,2675, situado à Rua Antonio Pinto de Lima, defletindo à direita e seguindo por esta com azimute 35°48'58" por uma distância de 120,08 metros, até atingir o ponto de coordenadas X = 228.993,3734 e Y = 7.488.675,5498, defletindo à esquerda e seguindo em curva acompanhando o entroncamento dos alinhamentos prediais das ruas Antonio Pinto de Lima e Paulo Luiz Colognese com raio de 9,00 metros e desenvolvimento de 14,42 metros até atingir o ponto de coordenadas X = 228.990,1900 e Y = 7488.689,4000, e seguindo pela Rua Paulo Luiz Colognese com azimute 315°17'46" por uma distância de 124,00 metros, até atingir o ponto de coordenadas X = 228.903,8319 e Y = 7.488.773,8030, defletindo à direita e atravessando a Rua Paulo Luiz Colognese e pelos fundos dos lotes 1 e 2 da Quadra SQ-1 Q-C com azimute 31°11'13" e distância de 57,99 metros até atingir o ponto de coordenadas X = 228.933,5513 e Y = 7.488.822,9008, defletindo à direita com azimute de 119°51'26" e distância de 13,00 metros até atingir o ponto de coordenadas X = 228.945,2296 e Y = 7.488.816,1971, defletindo à esquerda e seguindo pelos fundos dos lotes 3, 4, 5 da SQ-1 Q-C com azimute de 19°52'54" e distância de 42,75 metros até atingir o ponto de coordenadas X = 228.960,2588 e Y = 7.488.857,7561, defletindo à esquerda com azimute de 300°14'14" e distância de 7,44 metros até atingir o ponto de coordenadas X = 228.953,5494 e Y = 7.488.861,6669, defletindo à direita e seguindo pelos fundos dos lotes 6, 7, 8, 9 da SQ-1 Q-C com azimute de 24°26'00" e distância de 48,36 metros até atingir o ponto de coordenadas X = 228.973,3899 e Y = 7.488.905,3372, defletindo à esquerda com azimute de 285°14'39" com a distância de 2,00 metros até atingir o ponto de coordenadas X = 228.970,3149 e Y = 7.488.906,1752, defletindo à esquerda e seguindo pelos fundos dos lotes 10, 11, 12, 13 da SQ-1 Q-C com azimute de 27°58'00" por uma distância de 53,08 metros até atingir o ponto de coordenadas X = 228.995,2072 e Y = 7.488.953,0566, defletindo à direita e seguindo pelos fundos dos lotes 1, 2, 3, e 4 da SQ-1 Q-D com azimute de 30°55'58" por uma distância de 67,00 metros até atingir o ponto de coordenadas X = 229.029,6472 e Y = 7.489.010,5273 defletindo à direita e seguindo pelos fundos dos lotes 5, 6, 7, 8, 9 da SQ-1 Q-D com azimute de 40°52'00" por uma distância de 61,20 metros até atingir o ponto de coordenadas X = 229.069,6905 e Y = 7.489.056,8088, defletindo à esquerda com azimute de 298°43'16" por uma distância de 7,00 metros até atingir o ponto de coordenadas X = 229.063,5517 e Y = 7.489.060,1726, defletindo à direita e seguindo pelos fundos dos lotes 10 e 11 da SQ-1 Q-D com azimute de 32°54'56" por uma distância de 30,53 metros até atingir o ponto de coordenadas X = 229.082,6782 e Y = 7.489.089,7199, deste deflete à direita com azimute de 62°28'57" à distância de 16,00 metros até atingir o ponto de coordenadas X = 229.102,0012 e Y = 7489.099,7864, defletindo à esquerda e seguindo pela lateral dos lotes 15 e 21 da SQ-1 Q-F com (o correto deve ser quadra E verificar) azimute de 45°9'28" por uma distância de 55,00 metros até o ponto de coordenadas X = 229.140,9947 e Y = 7489.138,5658, defletindo à esquerda com azimute de 02°49'02" por uma distância de 22,00 metros até atingir o ponto de coordenadas X = 229.142,0767 e Y = 7489.160,5478, defletindo à direita e seguindo pelos fundos dos lotes 1, 2, e 3 da SQ-2 Q-A com azimute de 30°32'30" por uma distância de 61,14 metros até atingir o ponto de coordenadas X = 229.173,1492 e Y = 7489.213,2114, defletindo à direita e seguindo pela lateral do lote 28 da SQ-2 Q-A com azimute 121°13'05" por uma distância de 30,00 metros até atingir o ponto de coordenadas X = 229.195,1820 e Y = 7489.199,8704, defletindo à esquerda e seguindo pela Rua Salvador Gobeth com azimute de 31°09'39" por uma distância de 72,00 metros até atingir o ponto de coordenadas X = 229.232,4373 e Y = 7489.261,4276, defletindo à esquerda e seguindo pela lateral do lote 23 da SQ-2 Q-A com azimute de 31°16'00" por uma distância de 30,00 metros até atingir o ponto de coordenadas X = 229.209,9470 e Y = 7489.275,1086, defletindo à direita e seguindo

pelos fundos dos lotes 8, 9, 10, 11, 12, e 13 da SQ-2 Q-A com azimute de 30°26'55" por uma distância de 106,69 metros, até atingir o ponto de coordenadas X = 229.263,7875 e Y = 7.489.366,6990, defletindo à esquerda com azimute de 64°53'38" por uma distância de 18,00 metros até atingir o ponto de coordenadas X = 229.256,1559 e Y = 7.489.382,9860 defletindo à direita e seguindo pelos fundos dos lotes 14, 15, 16, 17, e 18 da SQ-3 Q-A, dos lotes 9, 10, 11, 12, e 13 da SQ-3 Q-B e sistema de Recreio 10 e 11 com azimute de 30°32'58" por uma distância de 160,19 metros até atingir o ponto de coordenadas X = 229.338,3193 e Y = 7.489.522,2225, defletindo à direita e seguindo pela Rua Walkiria Therezinha Cruz Negri com azimute de 96°36'06" por uma distância de 31,00 metros até atingir o ponto de coordenadas X = 229.369,9009 e Y = 7.489.518,5674, defletindo à esquerda e seguindo pela lateral do lote 6 da SQ-3 Q-C com azimute de 05°41'17" por uma distância de 30,00 metros até atingir o ponto de coordenadas X = 229.372,8710 e Y = 7.489.549,0177, defletindo à esquerda e seguindo pelos fundos dos lotes 13 e 12 da SQ-3 Q-C com azimute de 276°01'14" por uma distância de 18,08 metros até atingir o ponto de coordenadas X = 229.355,2969 e Y = 7.489.550,8712, defletindo à direita e seguindo pela lateral do lote 12 da SQ-3 Q-C com azimute de 06°21'43" por uma distância de 30,00 metros até atingir o ponto de coordenadas X = 229.359,3727 e Y = 7.489.587,4272, defletindo à direita e seguindo pela Rua São João Martin da Cruz com azimute de 06°30'31" por uma distância de 139,46 metros até atingir o ponto inicial desta presente descrição, fechando assim o seu perímetro.

### Zona Especial de Interesse da Paisagem Construída 9 (ZEIPC 9 – Clube de Campo)

Tem início no cruzamento da Avenida Torquato da Silva Leitão com a Rua João Sampaio, no ponto de coordenadas X = 228.100,1060 e Y = 7.485.872,8153, seguindo por esta por uma distância de 341,51 metros até atingir o ponto de coordenadas X = 227.798,4969 e Y = 7.485.981,2725, situado à margem esquerda do Rio Piracicaba, defletindo à direita e seguindo por esta margem a montante até atingir o ponto de coordenadas X = 227.741,5776 e Y = 7.486.262,6448, situado à divisa do Loteamento Clube de Campo e a Propriedade Lar dos Velinhos, defletindo à direita e seguindo por esta divisa com azimute 108°52'46" por uma distância de 466,91 metros até atingir o ponto de coordenadas X = 228.187,4675 e Y = 7.486.110,8535, situado à Avenida Torquato da Silva Leitão, defletindo à direita e seguindo em reta com azimute 199°28'31", por uma distância de 262,03 metros até atingir o ponto inicial desta presente descrição, fechando assim o seu perímetro.

### Zona Especial de Interesse da Paisagem Construída 10 (ZEIPC 10 – Terminal)

Tem início no cruzamento da Rua XV de novembro com a Avenida José Micheletti no ponto de coordenadas X = 228.181,5001 e Y = 7.484.267,4595 e seguindo por essa referida Avenida com azimute 172° 0' 20" por uma distância de 106,38 metros até atingir o ponto de coordenadas X = 228.195,2442 e Y = 7.484.161,9631; defletindo à direita e seguindo pela Avenida José Micheletti com azimute 186° 58' 45" por uma distância de 105,97 metros até atingir o ponto de coordenadas X = 228.173,7554 e Y = 7.483.998,5584; defletindo à direita e seguindo pela Avenida José Micheletti com azimute 200° 19' 11" por uma distância de 60,34 metros até atingir o ponto de coordenadas X = 228.152,2366 e Y = 7.483.942,1811; defletindo à esquerda e seguindo pela Avenida José Micheletti com azimute 188° 46' 45" por uma distância de 465,52 metros até atingir o ponto de coordenada X = 228.076,5981 e Y = 7.483.482, 8458; defletindo à direita pela Rua Gomes Carneiro com azimute 297° 28' 44" por uma distância de 163,96 metros até atingir o ponto de coordenada 227.932,6360 e Y = 7.483.559,5551 ; defletindo à direita pela Avenida Armando Salles de Oliveira com azimute 8° 4' 51" por uma distancia de 221,97 metros até atingir o ponto de coordenada X = 227.966,0298 e Y = 7.483.779,0049; defletindo à direita pela Avenida Armando Salles de Oliveira com azimute 34° 19' 52" por uma distância de 110,18 metros até atingir o ponto de coordenada X = 228.029,0748 e Y = 7.483.869,3684; defletindo à esquerda pela Avenida Armando Salles de Oliveira com azimute 7° 39'24" por uma distância de 116,49 até atingir o ponto de coordenada X = 228.045,7470 e Y = 7.483.984,6625; defletindo à direita pela Avenida Armando Salles de Oliveira com azimute 22° 7' 54" por uma distancia de 292,57 metros até atingir o ponto de coordenadas X = 228.155,9687 e Y = 7.484.255,6761; defletindo à direita pela Rua XV de Novembro com azimute 86° 58' 1" por uma distância de 17,77 metros até atingir o ponto inicial da presente descrição fechando assim o perímetro

### Zona Especial de Interesse da Paisagem Construída 11 (ZEIPC 11 – Vila Verde)

Tem início no cruzamento da Avenida 1 com a Rua Euclides Hubert no ponto de coordenadas X = 232.815,9133 e Y = 7.483.227,4315, e seguindo por esta referida Rua com azimute 228°25'21" por uma distância de 171,25 metros até atingir o ponto de coordenadas X = 232.687,8152 e Y = 7.483.113,7901, defletindo à direita e seguindo por uma linha reta com azimute 318°00'19" por uma distância de 58,31 metros até atingir o ponto de coordenadas X = 232.648,7833 e Y = 7.483.157,1476, defletindo à esquerda e seguindo por uma linha reta com azimute 229°18'17" por uma distância de 87,57 metros até atingir o ponto de coordenadas X = 232.582,3913 e Y = 7.483.100,0507, defletindo à esquerda e seguindo por uma linha reta com azimute 135°44'47" por uma distância de 56,93 metros até atingir o ponto de coordenadas X = 232.622,1169 e Y = 7.483.059,2762, defletindo à direita e seguindo pela Rua Euclides Hubert com azimute 230°13'18" por uma distância de 93,88 metros até atingir o ponto de coordenadas X = 232.549,9751 e Y = 7.482.999,2162, defletindo à direita e seguindo por uma linha reta com azimute 318°48'13" por uma distância de 58,60 metros até atingir o ponto de coordenadas X = 232.511,3791 e Y = 7.483.043,3097, defletindo à esquerda e seguindo por uma linha reta com azimute 230°30'58" por uma distância de 334,47 até atingir o ponto de coordenadas X = 232.253,2416 e Y = 7.482.830,6393, defletindo à direita e seguindo pela Avenida Dois Córregos com azimute 264°41'30" por uma distância de 125,32 metros até atingir o ponto de coordenadas X = 232.128,2472 e Y = 7.482.821,5313, situado no cruzamento da Avenida Dois Córregos e Rua Nelson Godoy, defletindo à direita e seguindo por linha reta, pela Rua Nelson Godoy, com azimute 20°53'16" por uma distância de 38,61 metros até atingir o ponto de coordenadas X = 232.142,0149 e Y = 7.482.857,6084, situado no leito da Rua Nelson Godoy, defletindo à direita e seguindo por uma linha reta acompanhando o leito da Rua Nelson Godoy, com azimute 47°27'35", por uma distância de 75,58 metros até atingir o ponto de coordenadas X = 232.197,7039 e Y = 7.482.908,7101, situado no cruzamento da referida rua com a Rua Antonio Ortigosa, defletindo à esquerda , segue acompanhando a Rua Antonio Ortigosa por uma distância 692,66 metros até atingir o ponto de coordenadas X = 232.646,1954 e Y = 7.483.408,0069, situado no cruzamento desta rua com a Avenida José Carlos Ferraciu, defletindo à direita segue acompanhando a referida avenida por uma distância de 260,00 até atingir o ponto inicial da presente descrição, fechando assim o seu perímetro.

### Zona Especial de Interesse da Paisagem Construída 12 (ZEIPC 12 – Beira Rio)

Tem início no cruzamento da Rua Antonio Correa Barbosa com a Rua Rangel Pestana no ponto de coordenadas X = 227.269,8830 e Y = 7.484.583,5442, seguindo pela Rua Antonio Correa Barbosa até atingir o ponto de coordenadas X = 227.496,3753 e Y = 7.485.067,6021, situado à Rua Treze de Maio, defletindo à direita e seguindo por esta com azimute 116°37'10" por uma distância de 84,46 metros até atingir o ponto de coordenadas X = 227.571,4074 e Y = 7.485.028,8414, situado à Rua Luiz de Queiroz, defletindo à esquerda e seguindo por esta com azimute 27°12'31" por uma distância de 636,49 metros até atingir o ponto de coordenadas X = 227.864,3411 e Y = 7.485.593,9081, situado à Avenida Armando de Salles Oliveira, defletindo à direita e seguindo por esta até atingir o ponto de coordenadas X = 228.086,6693 e Y = 7.485.673,5688, situado à Avenida Torquato da Silva Leitão, defletindo à direita e seguindo em reta com azimute 165°21'00", por uma distância de 19,21 metros até atingir o ponto de coordenadas X = 228.091,5284 e Y = 7.485.654,9813, situado à Avenida Torquato da Silva Leitão, defletindo à direita e seguindo por esta e em seqüência pela Rua Tiradentes com azimute 205°19'42" por uma distância de 1.322,44 metros até atingir o ponto de coordenadas X = 227.525,7637 e Y = 7.484.459,6273, situado no cruzamento da Rua Tiradentes com a Rua Rangel Pestana, defletindo à direita e seguindo em reta com azimute 295°56'01", por uma distância de 284,30 metros até atingir o ponto inicial da presente descrição, fechando assim o seu perímetro.

Na ZEIPC 12 – Beira Rio os quadriláteros a seguir descritos terão coeficiente de aproveitamento (CA) conforme segue:  
I – na área compreendida entre a Rua Luiz de Queiroz, Avenida Armando de Salles Oliveira, Rua do Vergueiro e Rua Rangel Pestana, o CA será igual a 2;  
II – na área compreendida entre a Rua do Vergueiro, Avenida Armando de Salles Oliveira, Rua Tiradentes e Rua Rangel Pestana, o CA será igual a 4.



### Zona Especial de Interesse da Paisagem Construída 13 (ZEIPC 13 – Castelinho)

Tem início no ponto de coordenadas X = 226.956,7313 e Y = 7.483.571,9365, situado no cruzamento da Avenida Dr. Paulo de Moraes e Projeção da Avenida Nove de Julho, seguindo por esta com azimute 225°01'17" por uma distância de 229,07 metros até atingir o ponto de coordenadas X = 226.794,6897 e Y = 7.483.410,0156, situado no cruzamento desta com a Rua Santos; deflete à esquerda pela Rua Santos com azimute 205° 53' 01" por uma distância de 188,63 metros até atingir o ponto de coordenadas X = 226.712,3406 e Y = 7.483.240,3012, situado no cruzamento desta com a Avenida Dona Jane Conceição; deflete à direita pela Avenida Dona Jane Conceição com azimute 295° 54' 39" por uma distância de 952,86 metros até atingir o ponto de coordenadas X = 225.855,2636 e Y = 7.483.656,6782, situado no cruzamento desta avenida com a Avenida 9 de Julho; deflete à esquerda pela Avenida 9 de Julho com azimute 272° 37' 58" por uma distância de 115,63 metros até atingir o ponto de coordenadas X = 225.739,7539 e Y = 7.483.661,9897, situado no cruzamento desta avenida com a Rua Dr. Otávio Mendes de Toledo; deflete à direita pela Avenida 9 de Julho com azimute 302°13'45", por uma distância de 107,61 metros até atingir o ponto de coordenadas X = 225.648,7192 e Y = 7.483.719,3822, situado na projeção do alinhamento da divisa do imóvel da propriedade da Companhia Paulista de Força e Luz – CPFL; defletindo à direita segue em reta acompanhando a referida projeção e posteriormente a divisa da Companhia Paulista de Força e Luz com azimute de 24°52'27", por uma distância de 58,05 metros até atingir o ponto de coordenadas X = 225.673,1392 e Y = 7.483.772,0526, situado junto à divisa do sistema de lazer, da quadra A, do Loteamento Jardim Morato; defletindo à esquerda segue em reta com azimute 336°17'06", por uma distância de 78,74 metros até atingir o ponto de coordenadas X = 225.641,4707 e Y = 7.483.844,1443, situado na divisa da área institucional com o fundo do lado direito do lote nº 1, da quadra B, do Loteamento Jardim Morato; defletindo levemente à esquerda segue em reta com azimute 359°14'58", por uma distância de 60,00 metros, pela divisa dos fundos dos lotes nº 1 ao nº 6, da quadra B, do Loteamento Jardim Morato até atingir o ponto de coordenadas X = 225.640,6925 e Y = 7.483.904,1392, situado na divisa do lote nº 6, do lote nº 7 e sistema de lazer, todos da quadra B, do Loteamento; defletindo à direita e segue em reta com azimute 89°17'13", por uma distância de 5,87 metros acompanhando a divisa direita do lote nº 7, junto ao sistema de lazer, ambos da quadra B, do Loteamento Jardim Morato até atingir o ponto de coordenadas X = 225.646,5626 e Y = 7.483.904,2123, situado na referida divisa junto ao lote nº 21, da quadra B, do Loteamento Jardim Morato; defletindo à esquerda segue em reta com azimute 12°45'53", por uma distância de 30,63 metros pela divisa dos fundos dos lotes nº 7 ao nº 9, da quadra B, do Loteamento Jardim Morato até atingir o ponto de coordenadas X = 225.653,3322 e Y = 7.483.934,0936, situado nas divisas dos lotes nº 9, nº 18 e nº 13, da quadra B, do Loteamento Jardim Morato; defletindo à esquerda segue em reta com azimute 269°28'48", por uma distância 15,57 metros acompanhando divisa dos lotes nº 13, nº 12 e nº 9, da quadra B, do Loteamento Jardim Morato até atingir o ponto de coordenadas X = 225.637,7538 e Y = 7.483.933,9522, situado na divisa do fundo dos lotes nº 10 e nº 12 e do lote nº 9; defletindo à direita segue em reta com azimute 359°28'22", por uma distância de 64,26 metros acompanhando a divisa do fundo dos lotes nº 10 e nº 11, da quadra B, do Loteamento Jardim Morato, cruzando o leito carroçável da Rua Mem de Sá e seguindo pelos fundos do lote nº 9, da quadra F, do Loteamento Jardim Morato até atingir o ponto de coordenadas X = 225.637,6719 e Y = 7.483.998,2157, situado na divisa do lote nº 9 com o nº 10; defletindo à direita 90°15'16", por uma distância de 2,89 metros acompanhando a divisa entre os lotes nº 10 e nº 8, da quadra F, do Loteamento Jardim Morato até atingir o ponto de coordenadas X = 225.640,5711 e Y = 7.483.998,2028, situado na divisa do lote nº 10, nº 7 e nº 8, todos da quadra F, do Loteamento Jardim Morato; defletindo à esquerda com azimute 0°33'00", por uma distância de 210,35 metros acompanhando os fundos dos lotes nº 10 ao nº 31, da quadra F, do Loteamento Jardim Morato, até atingir o ponto de coordenadas X = 225.642,3724 e Y = 7.484.208,5494, situado na divisa do fundo do lote nº 31 com o lote nº 38, da quadra F, do Jardim Morato; defletindo à esquerda segue em reta com azimute 270°19'44", por uma distância de 1,27 metros acompanhando a divisa entre os lotes nº 31 e nº 38, da quadra F, do Loteamento Jardim Morato até atingir o ponto de coordenadas X = 225.641,0954 e Y = 7.484.208,5567, situado no fundo do lote nº 32, divisa entre os lotes nº 31 e nº 38, todos da quadra F, do Loteamento Jardim Morato; defletindo à direita segue em reta com azimute 0°38'10", por uma distância de 41,48 metros acompanhando as divisas do fundo dos lotes nº 32 ao nº 36, todos da quadra F, do Loteamento Jardim Morato até atingir o ponto de coordenadas X = 225.641,5686 e Y = 7.484.250,0366, situado no alinhamento predial da Rua Frederico Krahenbuhl; defletindo levemente à esquerda segue em reta com azimute 357°19'22", por uma distância de 23,35 metros cruzando o leito carroçável da Rua Frederico Krahenbuhl até atingir o ponto de coordenadas X = 225.640,4783 e Y = 7.484.273,3616, situado no alinhamento predial oposto da referida rua, junto ao fundo do lote nº 11, da quadra H, do Loteamento Jardim Morato; defletindo à direita segue em reta com azimute 35°53'51", por uma distância de 119,59 metros acompanhando as divisas do fundo dos lotes nº 11 ao nº 21, da quadra H, do Loteamento Jardim Morato até atingir o ponto de coordenadas X = 225.710,4216 e Y = 7.484.370,3754, situado na divisa aos fundos do lote nº 21 e nº 1 e divisa com o lote nº 22, todos da quadra H, do Loteamento Jardim Morato; defletindo à direita segue em reta com azimute 125°00'00", por uma distância de 8,98 metros acompanhando a divisa entre os lotes nº 22 e nº 1, ambos da quadra H, do Loteamento Jardim Morato até atingir o ponto de coordenadas X = 225.717,7839 e Y = 7.484.365,2203, situado alinhamento predial do lote nº 1, da quadra H, do Loteamento Jardim Morato, no contorno da Rua Marco Antonio Corrêa Altafim; defletindo à esquerda segue em reta com azimute 355°35'34", por uma distância de 54,98 metros acompanhando a divisa da projeção da viela sanitária e lote nº 23, da quadra H, do Loteamento Jardim Morato e posteriormente por esta até atingir o ponto de coordenadas X = 225.713,5586 e Y = 7.484.420,0425, situado no eixo da Avenida Morgado Matheus; defletindo à esquerda segue em reta com azimute 276°17'18", por uma distância de 45,96 metros acompanhando o eixo da referida avenida e posteriormente pela sua projeção até atingir o ponto de coordenadas X = 225.667,8655 e Y = 7.484.425,0778, situado no leito do Ribeirão do Enxofre; defletindo à direita segue acompanhando o leito do referido ribeirão à jusante até atingir o ponto de coordenadas X = 225.815,5253 e Y = 7.484.564,2435, situado junto a sua foz com o Rio Piracicaba, defletindo com azimute 188° 31' 17" por uma distância de 60,77 metros até atingir o ponto de coordenadas X = 225.806,5202 e Y = 7.484.504,1427; deflete à esquerda pela Avenida Jaime Pereira com azimute 137° 14' 47" por uma distância de 322,22 metros até atingir o ponto de coordenadas X = 226.025,2633 e Y = 7.484.267,5371; deflete à esquerda pela Avenida Jaime Pereira com azimute 127° 09' 33" por uma distância de 202,46 metros até atingir o ponto de coordenadas X = 226.227,7258 e Y = 7.484.114,0867, situado na rotatória do entroncamento das avenidas Jaime Pereira e Dr. Paulo de Moraes e Rua Antonio Correa Barbosa; defletindo à direita segue acompanhando a Avenida Dr. Paulo de Moraes até atingir o ponto de coordenadas X = 226.659,6065 e Y = 7.483.681,7281, situado no cruzamento desta com a Rua Prof. José Rosário Losso, segue acompanhando a referida avenida com azimute 107°16'21", por uma distância de 165,35 metros até atingir o ponto de coordenadas X = 226.817,5040 e Y = 7.483.632,6320, situado no cruzamento da Avenida Dr. Pulo de Moraes com a Rua Caramuru, defletindo levemente à direita, segue em reta com azimute 113°33'16", por uma distância de 151,88 metros até atingir o ponto inicial da presente descrição, fechando assim o seu perímetro.

Na ZEIPC 13 – Castelinho, as edificações inseridas na área a seguir descrita, poderão ter Coeficiente de Aproveitamento (CA) = 2: "Tem início no ponto de coordenadas X = 226.898,2618 e Y = 7.483.513,5105, situado no entroncamento da projeção da Avenida Dr. Paulo de Moraes com a Avenida 9 de Julho e Rua Paraguaçu; deste ponto segue em reta com azimute 225°01'17", por uma distância de 146,41 metros, acompanhando a Avenida 9 de Julho, até atingir o ponto de coordenadas X = 226.794,6897 e Y = 7.483.410,0156, situado no cruzamento desta com a Rua Santos; deflete à esquerda pela Rua Santos com azimute 205° 53' 01" por uma distância de 188,63 metros até atingir o ponto de coordenadas X = 226.712,3406 e Y = 7.483.240,3012, situado no cruzamento desta com a Avenida Dona Jane Conceição; deflete à direita pela Avenida Dona Jane Conceição com azimute 295° 54' 39" por uma distância de 952,86 metros até atingir o ponto de coordenadas X = 225.855,2636 e Y = 7.483.656,6782, situado no cruzamento desta avenida com a Avenida 9 de Julho; deflete à esquerda pela Avenida 9 de Julho com azimute 272° 37' 58" por uma distância de 115,63 metros até atingir o ponto de coordenadas X = 225.739,7539 e Y = 7.483.661,9897, situado no cruzamento desta avenida com a Rua Dr. Otávio Mendes de Toledo; deste ponto deflete à direita e segue em reta com azimute 24°09'51", por uma distância de 252,26 metros acompanhando a Rua Dr. Otávio Mendes de Toledo até atingir o ponto de coordenadas X = 225.890,4974 e Y = 7.483.996,6990, situado no cruzamento desta com a Rua Dr. Lula; deflete à esquerda e segue em reta com azimute 357°10'38" por uma distância de 34,92 metros seguindo pela Rua Otávio M. de Toledo até atingir o ponto de coordenadas X = 225.888,7774 e Y = 7.484.031,5821, situado no alinhamento predial da referida rua; deflete à direita e segue acompanhando, distante a 30 metros, o alinhamento predial da Rua Dr. Lula, por sua extensão 435,11 metros até atingir o ponto de coordenadas X = 226.254,7204 e Y = 7.483.897,1058, situado onde esta projeção atinge a Rua Romeu de Souza Carvalho; deflete à direita e segue em reta com azimute 147°26'46", por uma distância de 105,80 metros acompanhando a Rua Romeu de Souza Carvalho até atingir o ponto de coordenadas X = 226.311,6521 e Y = 7.483.807,9262, situado no cruzamento da referida rua com a Rua Dr. Lula; deflete à esquerda e segue por esta por uma distância aproximada de 220,00 metros até atingir o ponto de coordenadas X = 226.486,6574 e Y = 7.483.737,6538, situado no cruzamento desta com a Avenida Dr. Paulo de Moraes; deste ponto deflete levemente à esquerda e segue em reta com azimute 106°46'38", por uma distância de 349,62 metros acompanhando a Avenida Dr. Paulo de Moraes até atingir o ponto de coordenadas X = 226.821,3964 e Y = 7.483.636,7346, situado do cruzamento desta com a Rua Caramuru; deflete à direita e segue em reta acompanhando a Avenida Dr. Paulo de Moraes e sua projeção até atingir o ponto inicial da presente descrição, fechando assim o perímetro."

### ANEXO IX Descrição da Zona Especial Industrial - ZEI

#### Zona Especial Industrial 1 – ZEI 1

Tem início no cruzamento da projeção Rua Dra. Maria Helena Senra da Rocha com a Linha de Divisa do Perímetro Urbano no ponto de coordenadas X = 232.191,5385 e Y = 7.492.296,5446, seguindo por esta por uma distância de 300,56 metros até atingir o ponto de coordenadas X = 232.471,6015 e Y = 7.492.187,4399, situado no cruzamento da Estrada Municipal da Água Branca – PIR-052 com o leito do córrego afluente do Córrego Capim Fino, denominado de Córrego das Painelas, defletindo à esquerda e seguindo por esta referida estrada até atingir o ponto de coordenadas X = 233.311,3527 e Y = 7.493.004,6931, situado no cruzamento da referida estrada com o leito do Córrego Capim Fino, defletindo à direita e seguindo por este referido córrego, à jusante, até atingir o ponto de coordenadas X = 233.301,4670 e Y = 7.492.092,2393, defletindo à direita segue em reta com azimute 261°31'29" por uma distância de 21,46 metros até atingir o ponto de coordenadas X = 233.280,2355 e Y = 7.492.089,0755, defletindo à esquerda segue em reta com azimute 171°12'23" por uma distância de 22,29 metros até atingir o ponto de coordenadas X = 233.283,6440 e Y = 7.492.067,0414, defletindo à direita segue em reta com azimute 273°13'50" por uma distância de 161,47 metros até atingir ponto de coordenadas X = 233.122,4241e Y = 7.492.076,141, defletindo à esquerda segue em reta com azimute 168°24'28" por uma distância de 129,19 metros até atingir o ponto de coordenadas X = 233.148,3855 e Y = 7.491.949,5789, defletindo à direita segue em reta com azimute 265°59'23" por uma distância de 295,77 metros até atingir o ponto de coordenadas X = 232.853,3340 e Y = 7.491.928,8942, defletindo à esquerda segue em reta com azimute 186°50'56" por uma distância de 212,62 metros até atingir o ponto de coordenadas X = 232.827,9781 e Y = 7.491.717,7828, cravado no afluente do Córrego Capim Fino, denominado de Córrego das Painelas, junto à divisa do Loteamento Unileste, segue acompanhando o leito do Córrego das Painelas e posteriormente pelo leito do Córrego Capim Fino até atingir o ponto de coordenadas X = 233.128,6154 e Y = 7.490.369,2803, defletindo à esquerda e seguindo por uma linha reta com azimute 141°21'28" por uma distância de 1.017,52 metros até atingir o ponto de coordenadas X = 233.764,0117 e Y = 7.489.574,5345, situado na divisa da Fazenda São José do Pinhal e o remanescente da Fazenda Santa Rosa, defletindo à direita, segue em reta com azimute 206°16'32", por uma distância de 876,47 metros até atingir o ponto de coordenadas X = 233.335,4074 e Y = 7.488.810,0037, situado na nascente do córrego afluente do Rio Piracicaba; deste segue acompanhando o leito do referido córrego, à jusante, por uma distância aproximada de 465,47 metros até atingir o ponto de coordenadas X = 233.106,7106 e Y = 7.488.457,4390, defletindo à direita segue em reta com azimute 89°59'45", por uma distância de 1.442,32 metros acompanhando pela maioria do trecho o limite da faixa não edificante da linha de alta tensão até atingir o ponto de coordenadas X = 231.664,3888 e Y = 7.488.457,3333, situado sobre a divisa entre os bairros Água Santa e Santa Rosa, no antigoanel viário projetado pelo DER, seguindo pelo mesmo azimute por uma distância de 31,86 metros acompanhando o limite da faixa não edificante da linha de alta tensão até atingir o ponto de coordenadas X = 231.632,5199 e Y = 7.488.457,3304, situado no vértice da deflexão do referido limite da linha de alta tensão, defletindo à direita segue em reta com azimute 354°23'08", por uma distância de 348,93 metros acompanhando o limite da faixa não edificante da linha de alta tensão até atingir o ponto de coordenadas X = 231.598,3826 e Y = 7.488.804,5953, situado sobre a divisa entre os bairros Água Santa e Santa Rosa, defletindo levemente à direita segue em reta com azimute 355°09'08", por uma distância de 102,61 metros acompanhando o limite da faixa não edificante da linha de alta tensão e também sobre a divisa entre os bairros Água Santa e Santa Rosa até atingir o ponto de coordenadas X = 231.589,7110 e Y = 7.488.906,8375, situado na intersecção do ramal de linha de alta tensão proveniente do Bairro Santa Rosa, defletindo à esquerda segue em reta com azimute 340°35'11", por uma distância de 5,72 metros acompanhando o limite da faixa não edificante da linha de alta tensão até atingir o ponto de coordenadas X = 231.587,8068 e Y = 7.488.912,2407, situado ainda na intersecção do ramal de linha de alta tensão proveniente do Bairro Santa Rosa, defletindo à direita segue em reta com azimute 347°18'52", por uma distância de 95,99 metros acompanhando o limite da faixa não edificante da linha de alta tensão até atingir o ponto de coordenadas X = 231.566,7259 e Y = 7.489.005,8954, defletindo à esquerda segue em reta com azimute 346°20'11", por uma distância de 5,45 metros acompanhando o limite da faixa não edificante da linha de alta tensão até atingir o ponto de coordenadas X = 231.565,4373 e Y = 7.489.011,1958, defletindo à esquerda segue em reta com azimute 344°57'32", por uma distância de 219,14 metros acompanhando o limite da faixa não edificante da linha de alta tensão até atingir o ponto de coordenadas X = 231.508,5660 e Y = 7.489.222,8365, defletindo à esquerda segue em reta com azimute 334°41'35", por uma distância de 220,83 acompanhando o limite da faixa não edificante da linha de alta tensão até atingir o ponto de coordenadas X = 231.414,1654 e Y = 7.489.422,4789, defletindo à esquerda segue em reta com azimute 326°55'02", por uma distância de 172,84 metros acompanhando o limite da faixa não edificante da linha de alta tensão até atingir o ponto de coordenadas X = 231.319,8181 e Y = 7.489.567,3027, situado no cruzamento do limite da faixa não edificante da linha de alta tensão com o leito do Córrego Capim Fino, defletindo à direita segue em reta com azimute 328°51'54", por uma distância de 98,26 metros até atingir o ponto de coordenadas X = 231.269,0090 e Y = 7.489.651,4145, situado no antigo eixo do anel viário projetado pelo DER, defletindo à esquerda e acompanhando o referido eixo até atingir o ponto de coordenadas X = 230.309,8712 e Y = 7.490.157,8752, seguindo por uma linha reta com azimute 295°59'38" por uma distância de 443,87 metros até atingir o ponto de coordenadas X = 229.910,9012 e Y = 7.490.352,4134, situado na Rodovia Estadual SP-127- Fausto Santomauro – Piracicaba – Rio Claro, defletindo à direita e seguindo por esta Rodovia com azimute 47°12'10" por uma distância de 820,03 metros até atingir o ponto de coordenadas X = 230.512,6151 e Y = 7.490.909,5520, situado à Rua Tambaú, defletindo à esquerda e seguindo por esta com azimute 333°15'12" por uma distância de 176,87 metros até atingir o ponto de coordenadas X = 230.433,0429 e Y = 7.491.067,0384, situado à Divisa da Cerâmica Dedin S.A., defletindo à direita e seguindo por esta Divisa com azimute 51°44'09" por uma distância de 485,61 metros até atingir o ponto de coordenadas X = 230.814,3244 e Y = 7.491.367,7681, defletindo à direita e em sequência seguindo por esta Divisa com azimute 148°04'41" por uma distância de 148,38 metros até atingir o ponto de coordenadas X = 230.892,4337 e Y = 7.491.241,6196, situado à Rodovia Estadual SP 127 Fausto Santomauro, defletindo à esquerda e seguindo pela Divisa de Propriedade da Codistil S.A. até atingir o ponto de coordenadas X = 231.611,3641 e Y = 7.492.527,5377, defletindo à direita e em sequência seguindo por esta Linha de Divisa da Propriedade da Codistil S.A. e Divisa de Perímetro Urbano com azimute 115°24'19" por uma distância de 117,25 metros até atingir o ponto de coordenadas X = 231.717,2739 e Y = 7.492.477,2359, situado à Rodovia Estadual SP 127 Fausto Santomauro, defletindo à direita e seguindo por uma Linha Reta acompanhando a Divisa de Perímetro Urbano até atingir o ponto inicial desta presente descrição, fechando assim o seu perímetro.

#### Zona Especial Industrial 2 – ZEI 2

Tem início no cruzamento do Anel Viário com a Divisa de Propriedade da Caterpillar do Brasil S.A. e o Limite do Perímetro Urbano no ponto de coordenadas X = 235.015,4288 e Y = 7.486.311,2843 e seguindo pelo Limite de Perímetro Urbano com azimute 93°02'52" por uma distância de 1.100,00 metros até atingir o ponto de coordenadas X = 236.148,1326 e Y = 7.486.253,4243, defletindo à direita e seguindo pelo Limite de Perímetro Urbano com azimute 201°33'21" por uma distância de 1.500,00 metros até atingir o ponto de coordenadas X = 235.524,4350 e Y = 7.484.675,8247, situado à Rodovia Estadual SP 304 Luiz de Queiroz, defletindo à direita e seguindo por esta com azimute 276°08'02" por uma distância de 453,87 metros até atingir o ponto de coordenadas X = 235.073,3208 e Y = 7.484.717,3305, situado ao Córrego Dois Córregos, defletindo à esquerda e seguindo por este à montante até atingir o ponto de coordenadas X = 234.470,5789 e Y = 7.482.874,6988, situado à Rodovia Estadual SP 135 Piracicaba – Tupi, defletindo à direita e seguindo por esta com azimute 304°53'58" por uma distância de 1.566,85 metros até atingir o ponto de coordenadas X = 232.996,6252 e Y = 7.483.362,3838, situado ao Caminho de Serviço de Acesso ao Unileste, localizado no início do trevo de acesso à Rodovia SP-308 – Rodovia do Açúcar, defletindo à direita com azimute 4°01'25", e seguindo em reta por uma distância de 17,89 metros pela confluência do Caminho de Serviço com a Rodovia SP-135 – Piracicaba – Tupi até atingir o ponto de coordenadas X = 232.997,8812 e Y = 7.483.380,2395, situado no leito do Caminho de Serviço, este, paralelo à linha de divisa do Loteamento Jardim Jatobás distante à aproximadamente 115,00 metros da mesma; defletindo à direita com azimute 43°46'30", e seguindo em reta por uma distância de 638,16 metros acompanhando o Caminho de Serviço paralelamente à linha de divisa do Loteamento Jardim Jatobás até atingir o ponto de coordenadas X = 233.483,2012 e Y = 7.483.794,6291, situado no cruzamento deste com a Rua Capitão José Pinto Siqueira, divisa do Loteamento Nupeme, defletindo à esquerda com azimute 317°32'03" e seguindo em reta por uma distância de 753,62 metros acompanhando o trecho restante da Rua Capitão José Pinto Siqueira, na divisa do Loteamento Nupeme, e posteriormente a linha de divisa do Loteamento Unileste até atingir o ponto de coordenadas X = 232.974,3877 e Y = 7.484.350,5680, situado nesta mesma divisa, defletindo à direita com azimute 332°21'40", por uma distância de 419,66 metros acompanhando a linha de divisa do Loteamento Unileste até atingir o ponto de coordenadas X = 232.798,6874 e Y = 7.484.731,6789, situado no final da Rua Pedro Alexandrino de Almeida, defletindo à direita com azimute 340°12'46" e seguindo em reta por uma distância de 224,00 metros acompanhando a projeção da referida rua até atingir o ponto de coordenadas X = 232.722,8538 e Y = 7.484.942,4616, situado à Rodovia Estadual SP 304 Luiz de Queiroz, defletindo à esquerda e seguindo por esta com azimute 275°19'01" por uma distância de 257,24 metros até atingir o ponto de coordenadas X = 232.466,7183 e Y = 7.484.966,2989, defletindo à direita e seguindo por uma linha reta com azimute 347°29'27" por uma distância de 1.098,98 metros até atingir o ponto de coordenadas X = 232.228,6151 e Y = 7.486.039,1056, defletindo à direita e seguindo por um Caminho de Serviço, situado nas proximidades das divisas da Caterpillar do Brasil S.A., até atingir o ponto de coordenadas X = 232.383,3379 e Y = 7.486.532,5544, no referido caminho junto à divisa de propriedade da Caterpillar do Brasil S.A., defletindo à direita segue em reta com azimute 95°18'54", na extensão de 333,09 metros até atingir o ponto de coordenadas X = 232.714,9960 e Y = 7.486.501,7000, situado na referida divisa com o vértice da linha de divisa do Loteamento Residencial Monte Alegre, seguindo a referida divisa até atingir o ponto de coordenadas X = 235.015,4288 e Y = 7.486.311,2843, situado ao longo do Anel Viário Municipal, o qual faz ligação da SP-147 – Rodovia Deputado Leércio Corte com a SP-304 – Rodovia Luiz de Queiroz, sob a Linha de Alta Tensão, o ponto inicial desta presente descrição, fechando assim seu perímetro.



Zona Especial Industrial 3 - ZEI 3

Tem início no cruzamento da Avenida Comendador Luciano Guidotti com a Avenida São Paulo no ponto de coordenadas X = 228.355,2689 e Y = 7.480.851,5091, e seguindo por esta referida Avenida e em sequência pela Estrada Antônio Abdala com azimute 152°03'33" até atingir o ponto de coordenadas X = 228.510,2887 e Y = 7.479.836,9722, situado à Rua João Egídio Adamoli, defletindo à direita e seguindo por esta com azimute 282°20'46" por uma distância de 78,14 metros até atingir o ponto de coordenadas X = 228.434,0292 e Y = 7.479.853,6639, defletindo à esquerda e seguindo por uma linha reta com azimute 191°01'56" por uma distância de 479,80 metros até atingir o ponto de coordenadas X = 228.342,1096 e Y = 7.479.382,5566, situado no leito do Córrego Água Branca, defletindo à direita e seguindo por esta com azimute 48°02'45" por uma distância de 546,33 metros até atingir o ponto de coordenadas X = 227.706,1781 e Y = 7.479.123,0496, defletindo à direita e seguindo por uma linha reta com azimute 22°03'15" por uma distância de 846,22 metros até atingir o ponto de coordenadas X = 228.023,9177 e Y = 7.479.907,3466, situado à Avenida Laranjal Paulista, defletindo à direita e seguindo por esta com azimute 48°02'45" por uma distância de 546,33 metros até atingir o ponto de coordenadas X = 228.431,6162 e Y = 7.480.316,7176, situado no eixo da Rodovia Estadual SP 127 Cornélio Pires, defletindo à esquerda e seguindo por esta com azimute 359°55'34" por uma distância de 540,09 metros até atingir o ponto inicial desta presente descrição, fechando assim o seu perímetro.

Zona Especial Industrial 4 - ZEI 4

Tem início no cruzamento do Córrego Guamium à jusante com a Avenida Brasília no ponto de coordenadas X = 226.237,2477 e Y = 7.488.558,6987, e seguindo por esta referida Avenida com azimute 143°31'43" até atingir o ponto de coordenadas X = 226.660,5635 e Y = 7.487.904,3125, situado à Avenida Jules Rimet, defletindo à esquerda e seguindo por esta até atingir o ponto de coordenadas X = 227.298,0781 e Y = 7.488.281,6534, situado no entroncamento da Avenida Marechal Costa e Silva com a Divisa da Belgo Mineira S.A., defletindo à direita e seguindo por esta com azimute 190°32'11" por uma distância de 588,03 metros até atingir o ponto de coordenadas X = 227.189,3284 e Y = 7.487.707,8501, situado nesta Divisa com a Rua Henrique Wolgemuth, defletindo à esquerda e seguindo por esta com azimute 99°24'53" por uma distância de 294,64 metros até atingir o ponto de coordenadas X = 227.426,6133 e Y = 7.487.432,7641, situado à Avenida Martinho Salgot com a Avenida Rio Claro, defletindo à esquerda e seguindo por esta com azimute 225°56'16" por uma distância de 623,75 metros até atingir o ponto de coordenadas X = 226.994,5360 e Y = 7.487.038,9347, situado à Avenida Primeiro de Agosto, defletindo à direita e seguindo por esta com azimute 341°04'05" por uma distância de 221,40 metros até atingir o ponto de coordenadas X = 226.903,2207 e Y = 7.487.242,7381, situado no prolongamento da Rua Nossa Senhora de Lourdes, defletindo à esquerda e seguindo por esta com azimute 234°46'38" por uma distância de 43,27 metros até atingir o ponto de coordenadas X = 226.871,1091 e Y = 7.487.213,7476, situado à Avenida Cristóvão Colombo, defletindo à direita e seguindo por esta com azimute 306°46'35" por uma distância de 133,80 metros até atingir o ponto de coordenadas X = 226.764,4024 e Y = 7.487.294,4333, situado à Rua Laerte Vitorio Furlani, defletindo à direita e seguindo por esta com azimute 322°58'02" por uma distância de 1.100,54 metros até atingir o ponto de coordenadas X = 226.102,8932 e Y = 7.488.173,9717, situado à Rua Manoel Oliveira Diniz, defletindo à direita e seguindo por esta com azimute 57°17'53" por uma distância de 86,38 metros até atingir o ponto de coordenadas X = 226.175,7911 e Y = 7.488.220,3091, situado à Rodovia Estadual SP 304 Geraldo de Barros, defletindo à esquerda e seguindo por esta com azimute 320°20'56" por uma distância de 404,07 metros até atingir o ponto de coordenadas X = 225.918,9656 e Y = 7.488.532,2496, situado ao leito do Córrego Guamium, defletindo à direita e seguindo por este à montante até atingir o ponto inicial da presente descrição, fechando assim o seu perímetro.

Zona Especial Industrial 5 - ZEI 5

Tem início no cruzamento das ruas Nicolau Jacinto e São Cristóvão no ponto de coordenadas X = 225.230,5422 e Y = 7.48.789,8645, e seguindo pela Rua Nicolau Jacinto com azimute 281°58'34" por uma distância de 15,81 metros até atingir o ponto de coordenadas X = 225.215,0726 e Y = 7.489.793,1459, situado no cruzamento das Ruas Nicolau Jacinto e Miguel de Cílio, defletindo à direita e seguindo pela Rua Miguel de Cílio com azimute 340°09'50" por uma distância de 13,94 metros até atingir o ponto de coordenadas X = 225.210,3399 e Y = 7.489.806,2657, situado nesta rua, defletindo à esquerda e seguindo por uma linha reta com azimute 254°33'17" por uma distância de 45,60 metros até atingir o ponto de coordenadas X = 225.166,3877 e Y = 7.489.794,1219, situado à margem esquerda do Rio Corumbataí, defletindo à direita e seguindo pela margem esquerda do Rio Corumbataí, a mon-

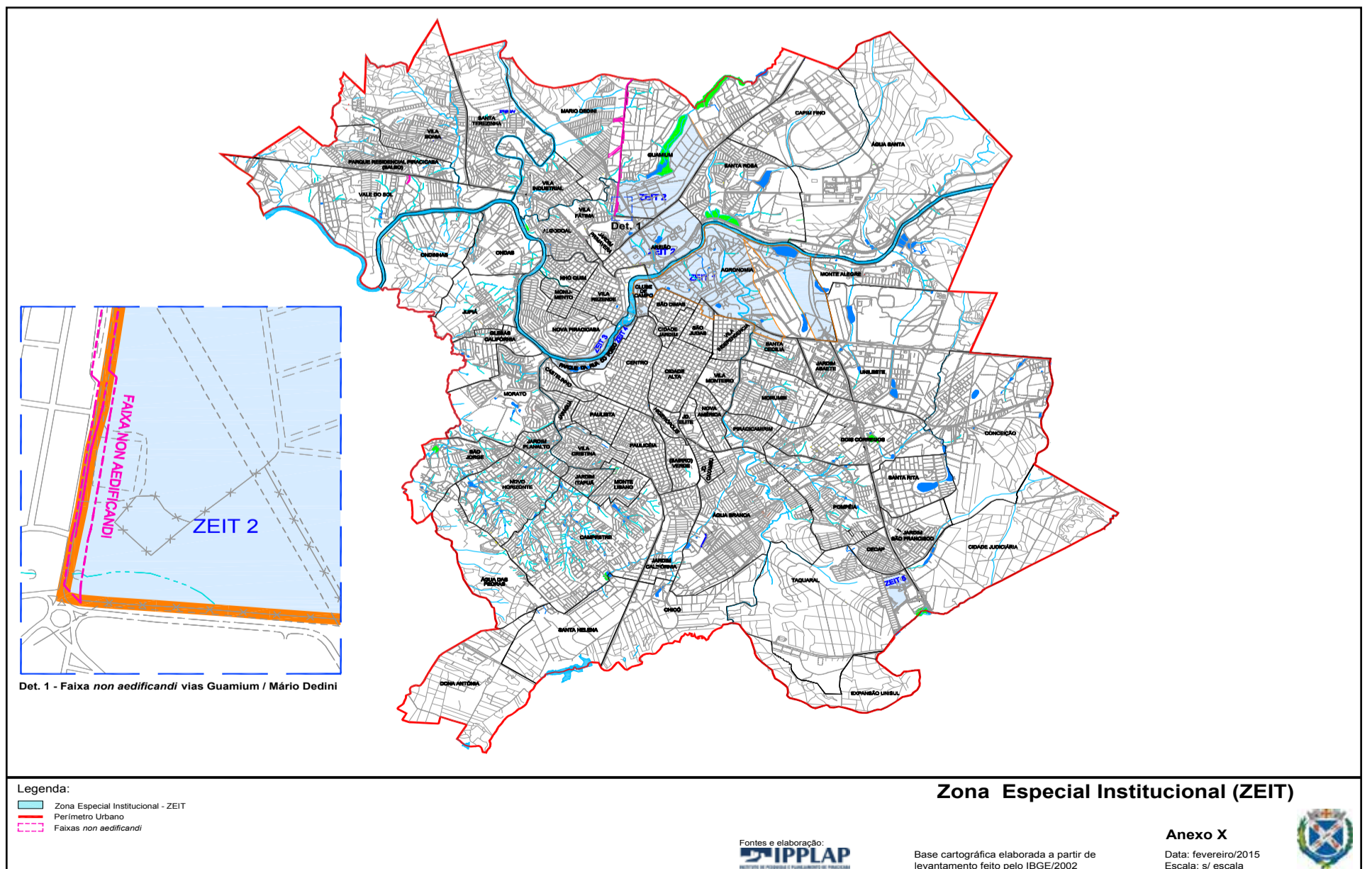
tante, até atingir o ponto de coordenadas X = 225.277,3257 e Y = 7.489.976,3940, situado na projeção da Rua São Cristóvão com a referida margem, defletindo à direita e seguindo por esta projeção e consequentemente pela Rua São Cristóvão com azimute 194°04'48" por uma distância de 192,30 metros até atingir o ponto inicial da presente descrição, fechando assim o seu perímetro.

Zona Especial Industrial 6 - ZEI 6

Tem início no cruzamento do Anel Viário Municipal que liga a SP-127-Rodovia Cornélio Pires à SP-308-Rodovia Comendador Mário Dedini - Rodovia do Açúcar e divisa do Loteamento Centro Comercial Agrícola Taquaral no ponto de coordenadas X = 230.933,7881 e Y = 7.477.038,6625, seguindo em reta com azimute 174°55'13", por uma distância de 289,36 metros acompanhando as linhas de divisas dos loteamentos Centro Comercial Agrícola Taquaral e Centro de Produção Agrícola Taquaral até atingir o ponto de coordenadas X = 230.959,4089 e Y = 7.476.750,4375, situado no leito do córrego afluente do Ribeirão Piracicamirim, defletindo à esquerda segue acompanhando o leito do referido córrego, este divisa do Loteamento Centro de Produção Agrícola Taquaral até atingir o ponto de coordenadas X = 231.998,5527 e Y = 7.475.928,9587, situado no cruzamento do referido córrego com a divisa do Loteamento Centro de Produção Agrícola Taquaral; deste ponto deflete à direita e segue em reta com azimute 146°13'20", por uma distância de 329,97 metros acompanhando a divisa do Loteamento Centro de Produção Agrícola Taquaral até atingir o ponto de coordenadas X = 232.182,0074 e Y = 7.475.654,6884, situado no vértice da referida divisa de loteamento; deste ponto deflete à esquerda e segue em reta com azimute 91°01'49", por uma distância de 375,05 metros acompanhando a divisa do Loteamento Centro de Produção Agrícola Taquaral até atingir o ponto de coordenadas E = 232.556,9937 e Y = 7.475.647,9453, situado no cruzamento da projeção da linha de divisa do Loteamento Centro de Produção Agrícola Taquaral com eixo da Estrada Municipal PIR-009L; deste ponto deflete à esquerda e segue acompanhando o eixo da Estrada Municipal PIR-009L até o ponto de coordenadas X = 232.833,5000 e Y = 7.476.684,7500, situado no cruzamento dos eixos da referida estrada municipal e do Anel Viário Municipal que liga a SP-127-Rodovia Cornélio Pires à SP-308-Rodovia Comendador Mário Dedini - Rodovia do Açúcar; deste ponto deflete à esquerda e segue acompanhando o eixo do Anel Viário Municipal que liga a SP-127-Rodovia Cornélio Pires à SP-308-Rodovia Comendador Mário Dedini - Rodovia do Açúcar, sentido SP-127-Cornélio Pires até encontrar o ponto de coordenadas X = 231.345,0674 e Y = 7.476.900,6670, situado no cruzamento do referido eixo com a projeção da divisa da Fazenda Taquaral/CEASA; deste ponto deflete à direita com azimute 355°54'04", por uma distância de 392,70 metros acompanhando a divisa da Fazenda Taquaral/CEASA até atingir o ponto de coordenadas X = 231.316,9980 e Y = 7.477.292,3651, situado no vértice da referida divisa; deste ponto deflete à esquerda e segue em reta com azimute 288°54'31", por uma distância de 399,98 metros acompanhando a divisa da Fazenda Taquaral/CEASA até atingir o ponto de coordenadas X = 230.938,5976 e Y = 7.477.421,9832, situado no vértice da referida divisa; deste ponto deflete à direita e segue em reta com azimute 355°13'57", por uma distância de 205,07 metros acompanhando a divisa da Fazenda Taquaral até atingir o ponto de coordenadas X = 230.921,5530 e Y = 7.477.626,3480; deste ponto deflete à direita e segue em reta com azimute 85°52'00", por uma distância de 1281,62 metros até encontrar o ponto de coordenadas X = 232.199,8398 e Y = 7.477.718,7231; deste ponto deflete levemente à direita e segue em reta com azimute 100°10'51", por uma distância de 794,43 metros até atingir o ponto de coordenadas X = 232.981,7572 e Y = 7.477.578,3041; deste ponto deflete à direita e segue em reta com azimute 170°18'36", por uma distância de 861,82 metros até atingir o ponto de coordenadas X = 233.126,8168 e Y = 7.476.728,7846, situado no eixo do Anel Viário Municipal que liga a SP-127-Rodovia Cornélio Pires à SP-308-Rodovia Comendador Mário Dedini - Rodovia do Açúcar; deste ponto deflete à esquerda e segue em reta com azimute 81°27'44", por uma distância de 407,15 metros acompanhando o eixo do Anel Viário Municipal que liga a SP-127-Rodovia Cornélio Pires à SP-308-Rodovia Comendador Mário Dedini - Rodovia do Açúcar, sentido SP-308-Rodovia do Açúcar até atingir o ponto de coordenadas X = 233.529,4542 e Y = 7.476.789,2311, situado no cruzamento do referido eixo com a divisa entre os municípios de Piracicaba e Rio das Pedras, na linha do Perímetro Urbano; deste ponto deflete à direita e segue acompanhando a divisa entre os municípios de Piracicaba e Rio das Pedras, na linha do Perímetro Urbano até atingir o ponto de coordenadas X = 230.410,1972 e Y = 7.477.173,9011, defletindo à direita, segue em reta com azimute 85°19'23", por uma distância de 134,76 metros até atingir o ponto de coordenadas X = 230.544,5168 e Y = 7.477.184,8899, situado no eixo do Anel Viário Municipal que liga a SP-127-Rodovia Cornélio Pires à SP-308-Rodovia Comendador Mário Dedini - Rodovia do Açúcar, defletindo à direita, segue em reta com azimute 110°35'18", por uma distância de 415,83 metros acompanhando o referido eixo do anel viário, sentido SP-308 - Rodovia do Açúcar até atingir o ponto inicial da presente descrição, fechando assim o seu perímetro.

ANEXO X

Mapa e descrição da Zona Especial Institucional - ZEIT





### Zona Especial Institucional 1 – ZEIT 1

Tem início no cruzamento da margem esquerda do Rio Piracicaba com o Córrego Afluente deste no ponto de coordenadas X = 231.857,0041 e Y = 7.487.217,4398 e seguindo por este Córrego à montante até atingir o ponto de coordenadas X = 231.976,3978 e Y = 7.486.600,9552, defletindo à esquerda e seguindo por uma reta com azimute 149°02'51", por uma distância de 423,17 metros até atingir o ponto de coordenadas X = 232.194,0467 e Y = 7.486.238,0461, situado em um caminho de servidão, deflete à esquerda e segue em reta com azimute 91°19'47", na extensão de 68,95 metros pelo referido caminho até atingir o ponto de coordenadas X = 232.262,9818 e Y = 7.486.236,4460 situado onde este cruza com outro caminho de servidão, junto à divisa de propriedade da Caterpillar do Brasil S.A., defletindo à direita e seguindo pelo caminho de servidão nas proximidades das divisas da Caterpillar do Brasil S.A. até atingir o ponto de coordenadas X = 232.228,6151 e Y = 7.486.039,1056, defletindo à esquerda e seguindo e seguindo por uma linha reta com azimute 167°29'27" por uma distância de 1.098,98 metros até atingir o ponto de coordenadas X = 232.466,7183 e Y = 7.484.966,2989, situado à Rodovia Estadual SP 304 Luiz de Queiroz, defletindo à direita e seguindo por esta Rodovia com azimute 275°42'10", por uma distância de 499,19 metros, sentido Americana à Piracicaba, onde cruza o eixo da SP-308 – Rodovia Comendador Mário Dedini – Rodovia do Açúcar e sua continuação denominada de Anel Viário Municipal, até atingir o ponto de coordenadas X = 231.969,9960 e Y = 7.485.015,9026, situado no Eixo da Rodovia SP-304 – Rodovia Luís de Queiroz, próxima às alças de acesso à SP-308 – Rodovia Comendador Mário Dedini – Rodovia do Açúcar e para o novo traçado do Anel Viário Municipal; defletindo à direita, segue em reta com azimute 337°19'43", por uma distância de 372,37 metros até atingir o ponto de coordenadas X = 231.826,4663 e Y = 7.485.359,5026, situado próximo ao caminho na propriedade da Fazenda do Estado de São Paulo, no campus da Escola Superior de Agricultura Luiz de Queiroz – ESALQ; defletindo levemente à direita, segue em reta com azimute 339°09'29", por uma distância de 282,51 metros até atingir o ponto de coordenadas X = 231.725,9486 e Y = 7.485.623,5361, situado na margem direita do lago represado, do Córrego Monte Olímpo, na propriedade da Fazenda do Estado de São Paulo, no campus da Escola Superior de Agricultura Luiz de Queiroz – ESALQ; defletindo à esquerda, segue em reta com azimute 334°52'42", por uma distância de 128,05 metros até atingir o ponto de coordenadas X = 231.671,5826 e Y = 7.485.739,4811, situado na faixa de preservação permanente do Córrego Monte Olímpo, nas proximidades do referido lago, na propriedade da Fazenda do Estado de São Paulo, no campus da Escola Superior de Agricultura Luiz de Queiroz – ESALQ; defletindo à esquerda, segue em reta com azimute 331°07'40", por uma distância de 1262,76 metros, cruzando sobre a Via Comendador Pedro Morganti até atingir o ponto de coordenadas X = 231.061,8476 e Y = 7.486.845,2778, situado na divida entre a propriedade da Fazenda do Estado de São Paulo, no campus da Escola Superior de Agricultura Luiz de Queiroz – ESALQ e a Via Comendador Pedro Morganti, pelo seu lado direito, no sentido Bairro Monte Alegre ao Centro; defletindo à esquerda, segue em reta com azimute 309°04'53", por uma distância de 147,59 até atingir o ponto de coordenadas X = 230.947,2741 e Y = 7.486.938,3273, situado nas proximidades de um caminho na propriedade da Fazenda do Estado de São Paulo, no campus da Escola Superior de Agricultura Luiz de Queiroz – ESALQ; defletindo à esquerda, segue em reta com azimute 280°33'39", por uma distância de 119,13 metros até atingir o ponto de coordenadas X = 230.830,1563 e Y = 7.486.960,1621, situado na propriedade da Fazenda do Estado de São Paulo, no campus da Escola Superior de Agricultura Luiz de Queiroz – ESALQ; defletindo à esquerda, segue em reta com azimute 280°33'39", por uma distância de 119,13 metros até atingir o ponto de coordenadas X = 230.830,1563 e Y = 7.486.960,1621, situado na propriedade da Fazenda do Estado de São Paulo, no campus da Escola Superior de Agricultura Luiz de Queiroz – ESALQ; defletindo à esquerda, segue em reta com azimute 325°57'11", por uma distância de 481,38 metros até atingir o ponto de coordenadas X = 230.560,6459 e Y = 7.487.359,0245, situado na propriedade da Fazenda do Estado de São Paulo, no campus da Escola Superior de Agricultura Luiz de Queiroz – ESALQ; defletindo à esquerda, segue em reta com azimute 320°46'54", por uma distância de 429,43 metros até atingir o ponto de coordenadas X = 230.289,1232 e Y = 7.487.691,7274, situado na faixa de preservação permanente, na margem direita do Rio Piracicaba, na propriedade da Fazenda do Estado de São Paulo, no campus da Escola Superior de Agricultura Luiz de Queiroz – ESALQ; defletindo acentuadamente à esquerda, segue em reta com azimute 165°15'22", por uma distância de 429,43 metros até atingir o ponto de coordenadas X = 230.398,4153 e Y = 7.487.276,4311, situado nas proximidades de um caminho na propriedade da Fazenda do Estado de São Paulo, no campus da Escola Superior de Agricultura Luiz de Queiroz – ESALQ; defletindo levemente à esquerda, segue em reta com azimute 160°05'04", por uma distância de 481,38 metros até atingir o ponto de coordenadas X = 230.562,3897 e Y = 7.486.823,8392, situado na propriedade da Fazenda do Estado de São Paulo, no campus da Escola Superior de Agricultura Luiz de Queiroz – ESALQ; defletindo à direita, segue em reta com azimute 205°28'37", por uma distância de 119,13 metros até atingir o ponto de coordenadas X = 230.511,1436 e Y = 7.486.716,2884, situado nas proximidades de um caminho na propriedade da Fazenda do Estado de São Paulo, no campus da Escola Superior de Agricultura Luiz de Queiroz – ESALQ; defletindo à esquerda, segue em reta com azimute 176°57'23", por uma distância de 147,59 metros até atingir o ponto de coordenadas X = 230.518,9806 e Y = 7.486.568,8982, situado na cerca de divisa na propriedade da Fazenda do Estado de São Paulo, no campus da Escola Superior de Agricultura Luiz de Queiroz – ESALQ com a Via Comendador Pedro Morganti, pelo seu lado direito, no sentido Bairro Monte Alegre ao Centro, nas proximidades do acesso principal ao Aeródromo; defletindo à esquerda, segue em reta com azimute 154°54'36", por uma distância de 1262,76 metros até atingir o ponto de coordenadas X = 231.054,4432 e Y = 7.485.425,2886, situado na propriedade da Fazenda do Estado de São Paulo, no campus da Escola Superior de Agricultura Luiz de Queiroz – ESALQ; defletindo à esquerda, segue em reta com azimute 151°09'34", por uma distância de 128,05 metros até atingir o ponto de coordenadas X = 231.116,2154 e Y = 7.485.313,1141, situado na propriedade da Fazenda do Estado de São Paulo, no campus da Escola Superior de Agricultura Luiz de Queiroz – ESALQ; defletindo levemente à esquerda, segue levemente à esquerda com azimute 146°52'46", por uma distância de 281,51 metros até atingir o ponto de coordenadas X = 231.270,5845 e Y = 7.485.076,4970, situado entre as vias da SP-304 – Rodovia Luiz de Queiroz, nas proximidades da projeção do eixo da Rua Dinorá de Carvalho, onde esta rua está inserida no Loteamento Jardim Santa Cecília; defletindo à direita, segue em reta com azimute 282°11'40", por uma distância de 71,79 metros até atingir o ponto de coordenadas X = 231.200,4090 e Y = 7.485.091,6363, situado ao eixo desta com o prolongamento da Rua Luciano Gallet, defletindo à esquerda e seguindo por esta Rua com azimute 198°41'31" por uma distância de 146,08 metros até atingir o ponto de coordenadas X = 231.153,5909 e Y = 7.484.953,2560, situado no cruzamento desta com a Divisa do Loteamento Jardim Brasília e propriedade da ESALQ, defletindo à direita e seguindo por esta Divisa com azimute 292°33'16" por uma distância de 702,60 metros até atingir o ponto de coordenadas X = 230.504,7272 e Y = 7.485.222,7452, situado ao leito do Ribeirão Piracicamirim, defletindo à direita e seguindo por esta à jusante até atingir o ponto de coordenadas X = 230.551,4869 e Y = 7.485.388,7399, situado à Rodovia Estadual SP 304 Luiz de Queiroz e Avenida Pádua Dias, defletindo à esquerda e seguindo por esta Avenida com azimute 26°40'32" por uma distância de 103,50 metros até atingir o ponto de coordenadas X = 229.338,3855 e Y = 7.485.913,9619, situado à Avenida Centenário, defletindo à esquerda e seguindo por esta avenida com azimute 296°45'34" por uma distância de 1.138,17 metros até atingir o ponto de coordenadas X = 228.324,6421 e Y = 7.486.329,2705, situado à Avenida Torquato da Silva Leitão, defletindo à esquerda e seguindo por esta com azimute 213°13'34" por uma distância de 250,35 metros até atingir o ponto de coordenadas X = 228.187,4675 e Y = 7.486.119,8535, situado à Divisa do Loteamento Clube de Campo e a Propriedade do Lar dos Velinhos, defletindo à direita e seguindo por esta Divisa até atingir a margem esquerda do Rio Piracicaba no ponto de coordenadas X = 227.741,5776 e Y = 7.486.262,6448, defletindo à direita e seguindo por esta margem à montante até atingir o ponto inicial da presente descrição, fechando assim o seu perímetro.

### Zona Especial Institucional 2 – ZEIT 2

Tem início no cruzamento do Córrego Guamium com uma linha imaginária do prolongamento da Divisa de Propriedade da Estação Experimental de Cana no ponto de coordenadas X = 228.996,1500 e Y = 7.491.003,3600 e seguindo por esta com azimute 152°18'49" por uma distância de 1.159,71 metros até atingir o ponto de coordenadas X = 229.534,9658 e Y = 7.489.976,4665, situado à Rodovia Estadual SP 147 Fausto Santomauro, defletindo à direita e seguindo por esta no sentido Rio Claro – Piracicaba com azimute 211°05'55" por uma distância de 1.463,36 metros até atingir o ponto de coordenadas X = 228.780,1645 e Y = 7.488.725,0517, situado na Divisa do Loteamento Santa Rosa com propriedade da ESALQ, defletindo à esquerda e seguindo por esta Divisa com azimute 137°22'24" por

uma distância de 206,28 metros até atingir o ponto de coordenadas X = 228.919,8676 e Y = 7.488.573,2675, situado ainda nesta divisa, defletindo levemente à direita e seguindo pela Divisa com azimute 137°59'14" por uma distância de 594,40 metros até atingir o ponto de coordenadas X = 229.317,6995 e Y = 7.488.131,6277, situado ainda nesta divisa, defletindo à direita e seguindo por esta Divisa com azimute 153°11'32" por uma distância de 75,30 metros até atingir o ponto de coordenadas X = 229.351,6626 e Y = 7.488.064,4151, situado à margem direita do Rio Piracicaba, defletindo à direita e seguindo por esta margem à jusante até atingir o ponto de coordenadas X = 228.078,4895 e Y = 7.486.726,1736, situado sobre a ponte do Lar dos Velinhos (José A. de Souza), defletindo à direita e seguindo pela Avenida Armando Dedini com azimute 344°59'14" por uma distância de 310,83 metros até atingir o ponto de coordenadas X = 227.997,9750 e Y = 7.487.026,3897, situado à Avenida Limeira, defletindo à esquerda e seguindo por esta com azimute 259°43'40" por uma distância de 552,44 metros até atingir o ponto de coordenadas X = 227.744,9466 e Y = 7.486.970,1536, situado à Avenida Monsenhor Martinho Salgot, defletindo à direita e seguindo por esta com azimute 325°16'38" por uma distância de 735,22 metros até atingir o ponto de coordenadas X = 227.426,6133 e Y = 7.487.432,7641, situado à Rodovia Estadual SP 147 Fausto Santomauro com o prolongamento da Avenida Marechal Castelo Branco, defletindo à direita e seguindo por esta Avenida com azimute 07°59'33" por uma distância de 1.188,35 metros até atingir o ponto de coordenadas X = 228.015,6046 e Y = 7.488.235,7101, situado à Divisa do Loteamento Nova República com a Divisa de Propriedade da Estação Experimental de Cana, defletindo à esquerda e seguindo por esta Divisa com azimute 273°56'25" por uma distância de 716,60 metros até atingir o ponto de coordenadas X = 227.298,0781 e Y = 7.488.281,6534, situado à Estrada do Meio, defletindo à direita e seguindo por esta com azimute 08°00'23" por uma distância de 894,21 metros até atingir o ponto de coordenadas X = 227.405,7875 e Y = 7.489.170,6677, situado ao leito do Córrego Guamium, defletindo à direita e seguindo por este à montante até atingir o ponto inicial da presente descrição, fechando assim o seu perímetro.

Fica instituída faixa non aedificandi conforme descrição no ANEXO XIX e mapa deste Anexo X.

### Zona Especial Institucional 3 – ZEIT 3

Tem início no cruzamento da Avenida Maria Maniero com a Avenida Barão de Serra Negra, no ponto de coordenadas X = 227.507,4770 e Y = 7.485.766.3933, e seguindo por esta com azimute 110°11'09" por uma distância de 120,89 metros até atingir o ponto de coordenadas X = 227.620,9480 e Y = 7.485.724,6761, situado à margem direita do Rio Piracicaba junto à Ponte Irmãos Rebouças, defletindo à direita e seguindo por esta margem à jusante até atingir o ponto de coordenadas X = 226.189,3751 e Y = 7.484.513,2665, situado à Ponte do Morato, defletindo à direita com azimute 33°38'58" e seguindo por uma distância de 71,83 metros até atingir o ponto de coordenadas X = 226.229,0779 e Y = 7.484.573,0458, situado ao centro da rotatória com o prolongamento da Ponte do Morato com a Avenida Cruzeiro do Sul, defletindo à direita e seguindo pela Avenida Sérgio Caldarão até atingir o ponto de X = 226.756,5798 e Y = 7.484.699,2567, situado no início da mesma, defletindo à esquerda e seguindo por linha reta com azimute 28°34'58" por uma distância de 55,98 metros até atingir o ponto de coordenadas X = 226.783,1252 e Y = 7.484.748,5450, situado à Rua Prof. Joaquim do Marco, defletindo à esquerda e seguindo por esta com azimute 26°52'38" por uma distância de 417,17 metros até atingir o ponto de coordenadas X = 227.130,3599 e Y = 7.485.366,7772, situado à Divisa do Sistema de Lazer do Loteamento Terras do Engenho, defletindo à direita e seguindo por esta Divisa com azimute 122°17'52" por uma distância de 54,08 metros até atingir o ponto de coordenadas X = 227.176,0707 e Y = 7.485.337,8824, situado à Avenida Maria Maniero, defletindo à esquerda seguindo por esta com azimute 49°05'10" por uma distância de 144,16 metros até atingir o ponto de coordenadas X = 227.285,0784 e Y = 7.485.432,2289, situado na Avenida Maria Maniero, defletindo à esquerda seguindo por esta por uma distância de 402,39 metros até atingir o ponto inicial da presente descrição, fechando assim o seu perímetro.

### Zona Especial Institucional 4 – ZEIT 4

Tem início no cruzamento da Rua João Sampaio com a Avenida Torquato da Silva Leitão no ponto de coordenadas X = 228.100,1060 e Y = 7.485.872,8153 e seguindo por esta com azimute 183°51'29" por uma distância de 199,69 metros até atingir o ponto de coordenadas X = 228.086,6693 e Y = 7.485.673,5688, situado à Avenida Armando de Salles Oliveira, defletindo à direita e seguindo por esta até atingir o ponto de coordenadas X = 227.864,3411 e Y = 7.485.593,9081, situado à Rua Luiz de Queiroz, defletindo à esquerda e seguindo por esta com azimute 207°24'09" por uma distância de 636,49 metros até atingir o ponto de coordenadas X = 227.571,4074 e Y = 7.485.028,8411, situado à Rua Treze de Maio, defletindo à direita e seguindo por esta com azimute 297°19'14" por uma distância de 84,46 metros até atingir o ponto de coordenadas X = 227.496,3753 e Y = 7.485.067,6021, situado à Rua Antonio Correa Barbosa, defletindo à esquerda e seguindo por esta com azimute 205°12'59" até atingir o ponto de coordenadas X = 226.569,6752 e Y = 7.484.176,0775, situado à Rua Antonio Correa Barbosa, defletindo à direita e seguindo pela mesma com azimute 259°43'39" por uma distância de 347,62 metros até atingir o ponto de coordenadas X = 226.227,7258 e Y = 7.484.114,0867, situado na rotatória do entroncamento da Rua Antonio Correa Barbosa, Avenida Dr. Paulo de Moraes e Avenida Jaime Pereira, defletindo à direita e seguindo em reta pela Avenida Jaime Pereira com azimute 307°09'33", por uma distância de 202,46 metros até atingir o ponto de coordenadas X = 226.025,2633 e Y = 7.484.267,5371, situado na Avenida Jaime Pereira, defletindo à direita e seguindo em reta pela referida rua com azimute 317°14'47", por uma distância de 322,22 metros até atingir o ponto de coordenadas X = 225.806,5202 e Y = 7.484.504,1427, situado no entroncamento da Avenida Jaime Pereira com a Av. Abel Francisco Pereira, defletindo à direita seguindo em reta com azimute 8°31'17", por uma distância de 60,77 metros junto à foz do Ribeirão do Enxofre com o Rio Piracicaba no ponto de coordenadas X = 225.815,5253 e Y = 7.484.564,2436, defletindo à direita e seguindo pela margem esquerda do Rio Piracicaba à montante até atingir o ponto de coordenadas X = 227.798,4969 e Y = 7.485.981,2725, situado à Divisa do Clube de Campo com o prolongamento da Rua João Sampaio, defletindo à direita e seguindo por esta Divisa e pela Rua João Sampaio até atingir o ponto inicial desta presente descrição, fechando assim o seu perímetro.

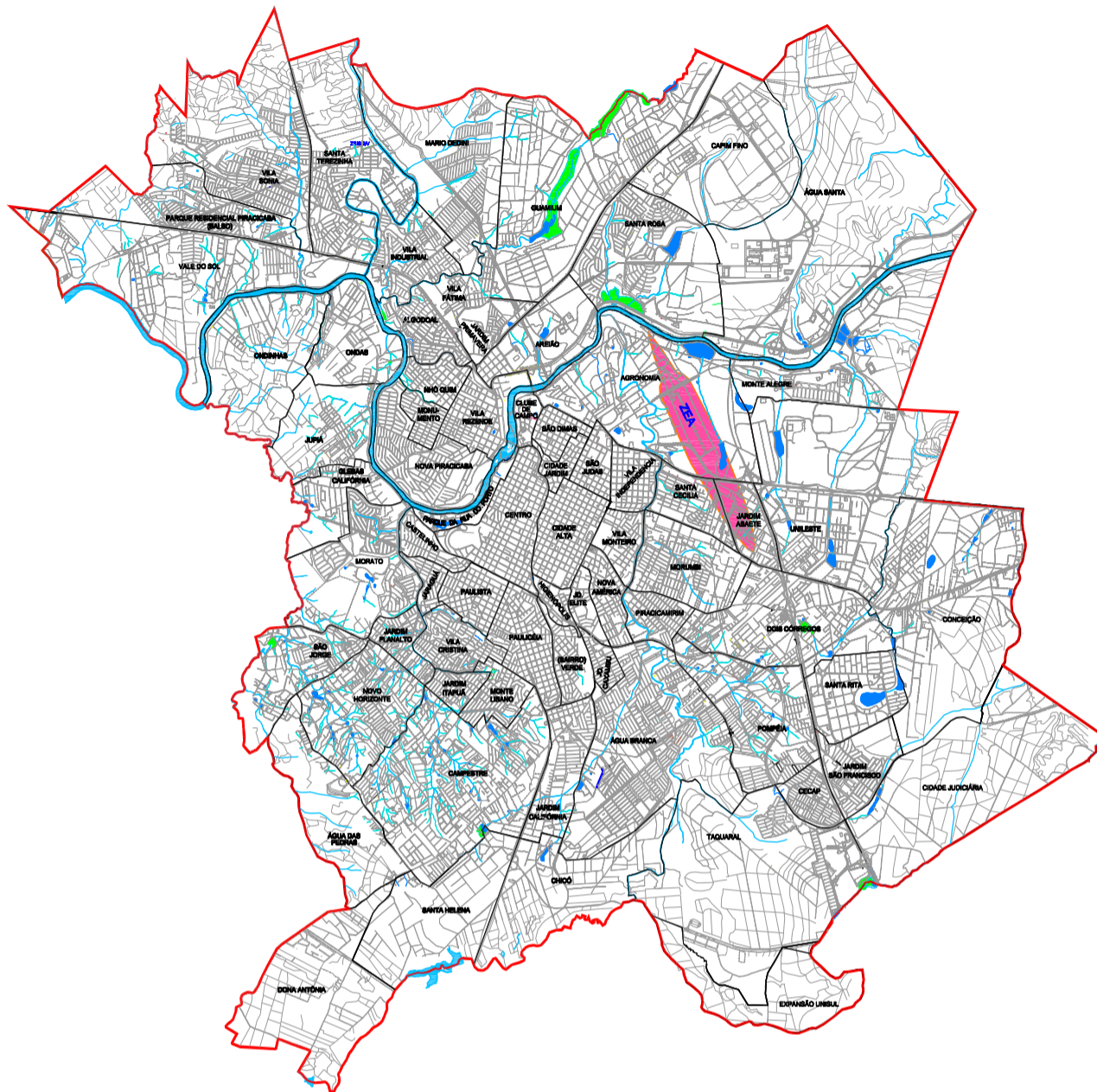
Na ZEIT 4 – As edificações inseridas na área a seguir descrita terão o Coeficiente de Aproveitamento (CA) = 2,5: "Tem início no ponto de coordenadas X = 227.368,1755 e Y = 7.485.133,9144, no cruzamento da Rua 13 de Maio com a Avenida Beira Rio – Joaquim Miguel Dutra; deste ponto segue acompanhando o eixo da Avenida Beira Rio – Joaquim Miguel Dutra até atingir o ponto de coordenadas X = 227.765,5881 e Y = 7.485.458,4569, situado próximo à rotatória de interseção com a Rua Luiz de Queiroz; deste ponto segue em curva à direita acompanhando a confluência da Avenida Beira Rio – Joaquim Miguel Dutra com a Rua Luiz de Queiroz até atingir o ponto de coordenadas X = 227.787,0553 e Y = 7.485.440,3326, situado no eixo da Rua Luiz de Queiroz; deste ponto segue em reta pela Rua Luiz de Queiroz com azimute 206°52'27", por uma distância de 463,48 metros até atingir o ponto de coordenadas X = 227.572,6573 e Y = 7.485.029,0782, situado no cruzamento das ruas Luiz de Queiroz e 13 de Maio; deste ponto deflete à direita e segue em reta pela Rua 13 de Maio com azimute 297°08'38", por uma distância de 229,79 metros até atingir o ponto inicial da presente descrição, fechando assim o perímetro."

### Zona Especial Institucional 5 – ZEIT 5

Tem início na confluência da via de acesso secundário, que provém da alça de acesso e retorno, situado na Rodovia Estadual SP-308 – Comendador Mário Dedini – Rodovia do Açúcar, com a via interna, a qual logo atravessa por trás das edificações da faculdade, sendo a mesma que dá acesso a "Fazendinha" no ponto de coordenadas X = 233.762,6914 e Y = 7.477.871,0728, defletindo à direita e seguindo a confluência pela via interna, no sentido dos edifícios, com azimute 343°00'14" por uma distância de 874,73 metros até atingir o ponto de coordenadas X = 233.507,7791 e Y = 7.478.707,8393, situado no cruzamento desta via com caminho periférico do campus, defletindo à direita, segue acompanhando este caminho por uma distância de 828,00 metros até atingir o ponto de coordenadas X = 234.163,2135 e Y = 7.478.550,3107, situado do cruzamento deste caminho com o eixo da via de acesso principal da Universidade Metodista de Piracicaba – UNIMEP, defletindo à direita e seguindo o eixo da via de acesso principal da Universidade Metodista de Piracicaba – UNIMEP, por uma distância de 174,58 metros até o ponto de coordenadas X = 234.026,4129 e Y = 7.478.441,8422, situado do cruzamento do referido eixo com a rotatória ali existente, defletindo pela alça direita e contornando a referida rotatória até o ponto de coordenadas X = 234.023,6722 e Y = 7.478.419,8304, situado no encontro com o eixo do da via de acesso ao estacionamento, defletindo à direita segue em reta com azimute 147°39'57", por uma distância de 45,12 metros até o ponto de coordenadas X = 234.047,8157 e Y = 7.478.381,7066, próximo à entrada do estacionamento, defletindo à direita segue em reta com azimute 221°54'29", por uma distância de 57,63 metros até encontrar o ponto de coordenadas X = 234.009,3169 e Y = 7.478.338,8114, no alinhamento do estacionamento, defletindo à esquerda, segue em reta com azimute 159°38'56", por uma distância de 167,42 metros até o ponto de coordenadas X = 234.067,5317 e Y = 7.478.181,8593, defletindo em curva à direita com raio 134,52 metro e desenvolvimento de 54,03 metros até o ponto de coordenadas X = 234.059,1893 e Y = 7.478.128,8416, situado na via de acesso secundário, que provém da alça de acesso e retorno, situado na Rodovia Estadual SP-308 – Comendador Mário Dedini – Rodovia do Açúcar, defletindo à direita segue acompanhando a referida via de acesso secundário, até atingir o ponto inicial da presente descrição, fechando assim o seu perímetro.

## ANEXO XI

### Mapa e descrição da Zona Especial Aeroportuária - ZEA



#### Legenda:

- Zona Especial Aeroportuária - ZEA
- Perímetro Urbano

### Zona Especial Aeroportuária (ZEA)

Fontes e elaboração:  
**IPPLAP**  
INSTITUTO DE PLANEJAMENTO E FUNDAMENTOS DE PLANEJAMENTO

Base cartográfica elaborada a partir de levantamento feito pelo IBGE/2002

#### Anexo XI

Data: fevereiro/2015  
Escala: s/ escala



#### Zona Especial Aeroportuária – ZEA

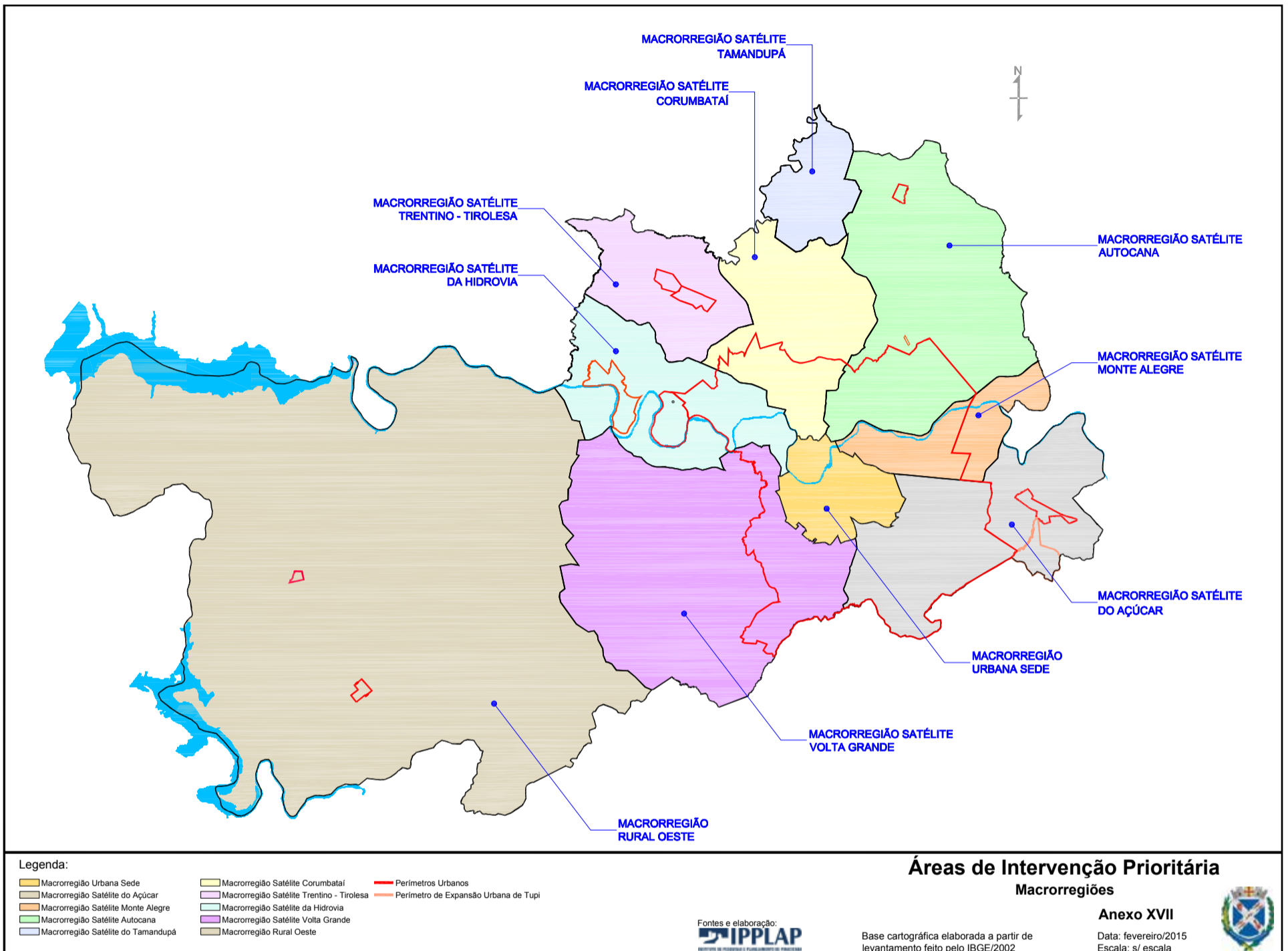
Tem início na faixa de preservação permanente, na margem direita do Rio Piracicaba no ponto de coordenadas X = 230.289,1232 e Y = 7.487.691,7274, inserindo na propriedade da Fazenda do Estado de São Paulo, no campus da Escola Superior de Agricultura Luiz de Queiroz - ESALQ; seguindo em reta com azimute 140°46'54" por uma distância de 429,43 metros até atingir o ponto de coordenadas X = 230.560,6459 e N = 7.487.359,0245, situado na propriedade da Fazenda do Estado de São Paulo, no campus da Escola Superior de Agricultura Luiz de Queiroz - ESALQ; defletindo levemente à direita, segue em reta com azimute 145°57'11", por uma distância de 481,38 metros até atingir o ponto de coordenadas X = 230.830,1563 e Y = 7.486.960,1621, situado na propriedade da Fazenda do Estado de São Paulo, no campus da Escola Superior de Agricultura Luiz de Queiroz - ESALQ; defletindo à esquerda, segue em reta com azimute 100°33'39", por uma distância de 119,13 metros até atingir o ponto de coordenadas X = 230.947,2741 e N = 7.486.938,3273, situado nas proximidades de um caminho na propriedade da Fazenda do Estado de São Paulo, no campus da Escola Superior de Agricultura Luiz de Queiroz - ESALQ; defletindo à direita, segue em reta com azimute 129°04'53", por uma distância de 147,59 metros até atingir o ponto de coordenadas X = 231.061,8476 e Y = 7.486.845,2778, situado na divisa entre a propriedade da Fazenda do Estado de São Paulo, no campus da Escola Superior de Agricultura Luiz de Queiroz - ESALQ e a Via Comendador Pedro Morganti, pelo seu lado direito, no sentido Bairro Monte Alegre ao Centro; defletindo à direita, segue em reta com azimute 151°07'40", por uma distância de 1262,76 metros, cruzando sobre a Via Comendador Pedro Morganti até atingir o ponto de coordenadas X = 231.671,5826 e Y = 7.485.739,4811, situado na faixa de preservação permanente do Córrego Monte Olimpo, nas proximidades do lago represado na propriedade da Fazenda do Estado de São Paulo, no campus da Escola Superior de Agricultura Luiz de Queiroz - ESALQ; defletindo levemente à direita, segue em reta com azimute 154°52'42", por uma distância de 128,05 metros até atingir o ponto de coordenadas X = 231.725,9486 e N = 7.485.623,5361, situado na margem direita do lago represado, do Córrego Monte Olimpo, na propriedade da Fazenda do Estado de São Paulo, no campus da Escola Superior de Agricultura Luiz de Queiroz - ESALQ; defletindo levemente à direita, segue em reta com azimute 159°09'29", por uma distância de 282,51 metros até atingir o ponto de coordenadas X = 231.826,4663 e Y = 7.485.359,5026, cravado próximo ao caminho na propriedade da Fazenda do Estado de São Paulo, no campus da Escola Superior de Agricultura Luiz de Queiroz - ESALQ; defletindo levemente à esquerda, segue em reta com azimute 157°19'43", por uma distância de 816,27 metros, cruzando a SP-304 - Rodovia Luiz de Queiroz, até atingir o ponto de coordenadas X = 232.141,0964 e Y = 7.484.606,3002, situado no Bairro Jardim Abaeté, situado entre o Caminho de Servidão Manoel Joaquim Rodrigues dos Santos e a SP-308 - Rodovia Comendador Mário Dedini - Rodovia do Açúcar, em seu lado direito, sentido Piracicaba à Sorocaba; defletindo à direita, segue em reta com azimute 164°23'22", por uma distância de 441,43 metros até atingir o ponto de coordenadas X = 232.259,8849 e N = 7.484.181,1494, situado na quadra composta pelas ruas Irlinda M. Sartini, Dalila de Oliveira Moreira, Gerônimo Casarini e a divisa do Loteamento Jardim Abaeté, loteamento este onde se encontra a referida quadra; defletindo à direita, segue em reta com azimute 169°32'24", por uma distância de 325,32 metros até atingir o ponto de coordenadas X = 232.318,9472 e Y = 7.483.861,2305, situado em aproximadamente 60,00 metros do alinhamento predial da Rua Frei Honório Franco; defletindo à direita,

segue em reta com azimute 198°53'44", por uma distância de 98,91 metros até atingir o ponto de coordenadas X = 232.286,9150 e Y = 7.483.767,6491, situado em aproximadamente 47,50 metros do alinhamento predial da Rua Frei Honório Franco e 146,87 metros da faixa de domínio do DER da SP-135 - Rodovia Margarida da Graças Martins, em seu lado direito no sentido Santa Bárbara D'Oeste à Piracicaba; defletindo levemente à direita, segue em reta com azimute 287°08'31", por uma distância de 98,91 metros até atingir o ponto de coordenadas X = 232.192,3972 e Y = 7.483.796,8025, situado em aproximadamente 127,36 metros da faixa de domínio do DER da SP-135 - Rodovia Margarida da Graças Martins, em seu lado direito no sentido Santa Bárbara D'Oeste à Piracicaba; defletindo à direita, segue em reta com azimute 316°29'52", por uma distância de 325,52 metros até atingir o ponto de coordenadas X = 231.968,4485 e Y = 7.484.032,7759, situado nas proximidades do Loteamento Jardim Potiguar, entre as projeções dos eixos das ruas Ouro Verde e Nuporanga, distante em aproximadamente 42,45 metros da faixa de domínio do DER da SP-135; defletindo à direita, segue em reta com azimute 321°38'54", por uma distância de 441,43 metros, cruzando o eixo da SP-135 até atingir o ponto de coordenadas X = 231.694,5442 e Y = 7.484.378,9556, situado aos fundos de uma empresa alimentícia de grande porte, distante aproximadamente 47,50 metros da faixa de domínio da DER da SP-135; defletindo levemente à direita, segue em reta com azimute 328°42'33", por uma distância de 816,27 metros até atingir o ponto de coordenadas X = 231.270,5845 e Y = 7.485.076,4970, situado entre as vias da SP-304 - Rodovia Luiz de Queiroz, nas proximidades da projeção do eixo da Rua Dinorá de Carvalho, onde esta rua está inserida no Loteamento Jardim Santa Cecília; defletindo levemente à esquerda, segue em reta com azimute 326°52'46", por uma distância de 282,51 metros, cruzando a SP-304 - Rodovia Luiz de Queiroz, até atingir o ponto de coordenadas X = 231.116,2154 e Y = 7.485.313,1141, situado na propriedade da Fazenda do Estado de São Paulo, no campus da Escola Superior de Agricultura Luiz de Queiroz - ESALQ; defletindo à direita, segue em reta com azimute 331°09'34", por uma distância de 128,05 metros até atingir o ponto de coordenadas X = 231.054,4432 e Y = 7.485.425,2886, situado na propriedade da Fazenda do Estado de São Paulo, no campus da Escola Superior de Agricultura Luiz de Queiroz - ESALQ; defletindo à direita, segue em reta com azimute 334°54'36", por uma distância de 1262,76 metros até atingir o ponto de coordenadas X = 230.518,9806 e Y = 7.486.568,8982, situado na cerca de divisa da propriedade da Fazenda do Estado de São Paulo, no campus da Escola Superior de Agricultura Luiz de Queiroz - ESALQ com a Via Comendador Pedro Morganti, pelo seu lado direito, no sentido Bairro Monte Alegre ao Centro, nas proximidades do acesso principal ao Aeródromo; defletindo à direita, segue em reta com azimute 356°57'23", por uma distância de 147,59 metros até atingir o ponto de coordenadas X = 230.511,1436 e Y = 7.486.716,2884, situado na propriedade da Fazenda do Estado de São Paulo, no campus da Escola Superior de Agricultura Luiz de Queiroz - ESALQ; defletindo à esquerda, segue em reta com azimute 340°05'04", por uma distância de 481,38 metros até atingir o ponto de coordenadas X = 230.398,4153 e Y = 7.487.276,4311, situado na propriedade da Fazenda do Estado de São Paulo, no campus da Escola Superior de Agricultura Luiz de Queiroz - ESALQ; defletindo à direita, segue em reta com azimute 345°15'22", por uma distância de 429,43 metros até atingir o ponto inicial desta presente descrição, fechando assim o seu perímetro.



ANEXO XVII

Mapa e descrição das Áreas de Intervenção Prioritárias: Macrorregião Urbana Sede, Macrorregiões Satélites e Macrorregião Rural Oeste



**MACRORREGIÃO URBANA SEDE**

A Macrorregião Urbana Sede, com área total de 3.291,17 ha (três mil, duzentos e noventa e um hectares e dezessete ares), fica delimitada pelo seguinte perímetro fechado, em Datum SIRGAS 2000 – FUSO 23 - UTM:

“Tem início no ponto de coordenadas E = 225.658,1219 e N = 7.487.293,9027, situado no cruzamento do eixo do Rio Piracicaba como projeção do eixo da Rua Pero Vaz de Caminha, na divisa das macrorregiões satélites da Hidrovia e Corumbataí; deste ponto segue em reta com azimute 97°15'20”, na extensão de 161,31 metros, acompanhando a projeção do eixo da Rua Pero Vaz de Caminha, confrontando com a Macrorregião Satélite do Corumbataí até encontrar o ponto de coordenadas E = 225.818,1410 e N = 7.487.273,5299, situado no entroncamento do eixo da projeção da Rua Pero Vaz de Caminha com o eixo da Avenida Francisco de Souza; deste ponto deflete à esquerda e segue acompanhando o eixo da Avenida Francisco de Souza, confrontando com a Macrorregião Satélite do Corumbataí até encontrar o ponto de coordenadas E = 226.922,6835 e N = 7.486.992,6373, situado no início do eixo da Avenida Francisco de Souza, situado no canteiro entre as duas faixas, no entroncamento da projeção do eixo da Avenida Dona Santina; deste ponto deflete à esquerda e segue em reta com azimute 89°55'23”, na extensão de 48,07 metros, confrontando com a Macrorregião Satélite do Corumbataí até encontrar o ponto de coordenadas E = 226.970,7590 e N = 7.486.992,7019, situado no entroncamento dos eixos da faixa direita da Avenida Rio Claro, na faixa direita da SP-304 – Rodovia Geraldo de Barros, sentido São Pedro à Piracicaba e a faixa direita da Avenida 1º de Agosto; deste ponto deflete à esquerda e segue em reta com azimute 50°21'05”, na extensão de 102,36 metros, confrontando com a Macrorregião Satélite do Corumbataí até encontrar o ponto de coordenadas E = 227.049,5770 e N = 7.487.058,0182, situado no eixo da Avenida Rio Claro; deste ponto segue acompanhando o eixo da Avenida Rio Claro, confrontando com a Macrorregião Satélite do Corumbataí até encontrar o ponto de coordenadas E = 227.370,9285 e N = 7.487.427,5340, situado na projeção do eixo da Avenida Monsenhor Martinho Salgot, sobre a rotatória de intersecção da SP-127 – Rodovia Fausto Santomauro, Avenida Monsenhor Martinho Salgot e Avenida Rio Claro; deste ponto deflete à direita acompanhando a projeção e posteriormente o eixo da Avenida Monsenhor Martinho Salgot, confrontando com a Macrorregião Satélite Autocana até encontrar o ponto de coordenadas E = 227.732,5053 e N = 7.486.932,5021, situado no entroncamento da projeção do eixo da Avenida Monsenhor Martinho Salgot com o eixo da Avenida Limeira; deste ponto segue acompanhando o eixo da Avenida Limeira, confrontando com a Macrorregião Satélite Autocana até encontrar o ponto de coordenadas E = 227.969,6435 e N = 7.486.979,1856, situado no entroncamento das projeções dos eixos da SP-147 – Rodovia Deputado Laércio Corte, Avenida Limeira e Avenida Armando Dedini; deste ponto deflete à direita e segue pela projeção e posteriormente pelo eixo da Avenida Armando Dedini, confrontando com a Macrorregião Satélite Monte Alegre até encontrar o ponto de coordenadas X = 228.072,5261 e N = 7.486.696,2789, situado nas proximidades da cabeceira da Ponte Walter Radamés Accorsi; deste ponto segue o eixo da referida ponte, cruzando o Rio Piracicaba, confrontando com a Macrorregião Satélite Monte Alegre até encontrar o ponto de coordenadas E = 228.139,2792 e N = 7.486.572,8752, na cabeceira oposta da referida ponte, final da Avenida Centenário; deste ponto segue em reta com azimute 155°50'30”, na extensão de 105,32 metros, confrontando com a Macrorregião Satélite Monte Alegre até encontrar o ponto de coordenadas E = 228.182,4151 e N = 7.486.476,7833, situado no eixo da Avenida Centenário; deste ponto segue acompanhando a Avenida Centenário, confrontando com a Macrorregião Satélite Monte Alegre até encontrar o ponto de coordenadas E = 229.030,0011 e N = 7.486.023,8471, situa-

do no cruzamento dos eixos da Avenida Centenário e Rua Padre Galvão; deste ponto deflete à esquerda e segue acompanhando o eixo da Rua Padre Galvão, confrontando com a Macrorregião Satélite Monte Alegre até encontrar o ponto de coordenadas E = 229.148,4459 e N = 7.486.252,4185, situado no entroncamento dos eixos da Rua Padre Galvão e de uma via interna, na Escola Superior de Agricultura Luiz de Queiroz – ESALQ; deste ponto deflete à direita e segue acompanhando o eixo da referida via interna e posteriormente pelo acesso principal da Escola Superior de Agricultura Luiz de Queiroz – ESALQ, confrontando com a Macrorregião Satélite Monte Alegre até encontrar o ponto de coordenadas E = 229.416,8476 e N = 7.485.948,0588, situado no entroncamento dos eixos do referido acesso com a via direita da Avenida Pádua Dias, quando esta provém da Avenida Independência; deste ponto segue acompanhando a o eixo da via referida da Avenida Pádua Dias, confrontando com a Macrorregião Satélite Monte Alegre até encontrar o ponto de coordenadas E = 229.606,5790 e N = 7.485.739,9343; deste ponto deflete à direita e segue em reta com azimute 177°43'05”, na extensão de 74,98 metros, confrontando com a Macrorregião Satélite Monte Alegre até encontrar o ponto de coordenadas E = 229.609,5646 e N = 7.485.665,0098; situado na rotatória de intersecção das avenidas Pádua Dias e Independência; deste ponto segue pela projeção e posteriormente pelo eixo da Avenida Pádua Dias, confrontando com a Macrorregião Satélite Monte Alegre até encontrar o ponto de coordenadas E = 230.527,1071 e N = 7.485.361,3309, situado no cruzamento do eixo da Avenida Pádua Dias com o leito do Ribeirão Piracicamirim, início do eixo da SP-304 – Rodovia Luiz de Queiroz; deste ponto segue acompanhando o eixo da SP-304 – Rodovia Luiz de Queiroz, confrontando com a Macrorregião Satélite Monte Alegre até encontrar o ponto de coordenadas E = 231.499,5274 e N = 7.485.015,6717, situado no entroncamento do eixo da SP-304 – Rodovia Luiz de Queiroz e projeção do eixo da SP-135 – Rodovia Margarida da Graça Martins; deste ponto deflete à direita e segue a projeção e posteriormente o eixo da SP-135 – Rodovia Margarida da Graça Martins, confrontando com a Macrorregião Satélite do Açúcar até encontrar o ponto de coordenadas E = 232.229,0088 e N = 7.483.545,1252, situado no cruzamento da projeção do eixo da Avenida Guerino Lubiani com o eixo da SP-135 – Rodovia Margarida da Graça Martins, sobre a rotatória; deste ponto deflete à direita e segue acompanhando a projeção e posteriormente o eixo da Avenida Guerino Lubiani, confrontando com a Macrorregião Satélite do Açúcar até encontrar o ponto de coordenadas E = 231.826,4749 e N = 7.482.740,5474, situado no entroncamento dos eixos das avenidas Dois Córregos e Guerino Lubiani; deste ponto deflete à direita e segue acompanhando o eixo da Avenida Dois Córregos, confrontando com a Macrorregião Satélite do Açúcar até encontrar o ponto de coordenadas E = 231591,4111 N = 7.482.662,1155, situado no cruzamento do eixo da referida avenida com o eixo do ramal da linha de alta tensão; deste ponto deflete à esquerda e segue acompanhando o eixo do ramal da linha de alta tensão, confrontando com a Macrorregião Satélite do Açúcar até encontrar o ponto de coordenadas E = 231.638,2549 e N = 7.482.428,6086, situado no cruzamento da divisa do Loteamento Villa D'Itália com o eixo do ramal da linha de alta tensão; deste ponto deflete à esquerda e acompanha a divisa do Loteamento Villa D'Itália e em certos trechos também com a divisa do Condomínio Residencial Habitare, confrontando com a Macrorregião Satélite do Açúcar até encontrar o ponto de coordenadas E = 231.788,2361 e N = 7.482.410,1806, situado no vértice da divisa do Loteamento Villa D'Itália, junto à divisa do Loteamento Jardim Santa Sílvia; deste ponto deflete à direita e segue a divisa do Loteamento Villa D'Itália, confrontando com a Macrorregião Satélite do Açúcar até encontrar o ponto de coordenadas E = 231.288,7700 e N = 7.481.933,7750, situado no entroncamento da projeção da divisa do Loteamento Villa D'Itália com a Avenida Pompéia; deste ponto deflete à esquerda e segue acompanhando o eixo da Avenida Pompéia, confrontando com a Macrorregião Satélite



do Açúcar até encontrar o ponto de coordenadas E = 231.415,9483 e N = 7.481.898,4634; situado no eixo da Avenida Pompéia, na rotatória por onde antigamente passava o antigo leito ferroviário FEPASA; deste ponto deflete à direita e segue acompanhando a projeção e posteriormente o antigo leito ferroviário FEPASA, confrontando com a Macrorregião Satélite do Açúcar até encontrar o ponto de coordenadas E = 229.558,0253 e N = 7.482.023,2753, situado na rotatória de intersecção da Rua José Vicente Pedreira, Rua Luiz Rasera e Rua Octávio Angeli; deste ponto segue acompanhando o antigo leito ferroviário FEPASA, confrontando com a Macrorregião Satélite do Açúcar até encontrar o ponto de coordenadas E = 229.367,3580 e N = 7.482.085,1482, situado ainda no antigo leito ferroviário FEPASA; deste ponto segue em reta com azimute 308°24'57", na extensão de 239,51 metros, confrontando com a Macrorregião Satélite do Açúcar até encontrar o ponto de coordenadas E = 229.179,6902 e N = 7.482.233,9760, situado no eixo do acesso que provém da Avenida Antônio Fazanaro em direção à Avenida Professor Alberto Vollet Sachs; deste ponto deflete levemente à esquerda e segue em reta com azimute 304°54'09", na extensão de 169,89 metros, confrontando com a Macrorregião Satélite do Açúcar até encontrar o ponto de coordenadas E = 229.040,3556 e N = 7.482.331,1865, situado nas proximidades do acesso que provém da Avenida Professor Alberto Vollet Sachs; deste ponto segue acompanhando o eixo de Avenida Antônio Fazanaro, confrontando com a Macrorregião Satélite do Açúcar até encontrar o ponto de coordenadas E = 228.304,5630 e N = 7.480.856,5641, situado no entroncamento do eixo da SP-127 – Rodovia Cornélio Pires com a projeção do eixo da Avenida Comendador Luciano Guidotti, sobre a rotatória que compõe esta intersecção; deste ponto deflete à direita e segue acompanhando o eixo da SP-127 – Rodovia Cornélio Pires, confrontando com a Macrorregião Satélite Volta Grande até encontrar o ponto de coordenadas E = 228.118,0259 e N = 7.481.327,7031, situado no entroncamento dos eixos da SP-127 – Rodovia Cornélio Pires e a projeção da Rua Marilice R. da Silva Pinto, na Praça Alzira Coury Maluf; deste ponto deflete à esquerda e segue acompanhando o eixo da Rua Marilice R. da Silva Pinto, confrontando com a Macrorregião Satélite Volta Grande até encontrar o ponto de coordenadas E = 227.850,7421 e N = 7.480.954,3741, situado no vértice formado pelo encontro das divisas dos loteamentos Glebas São Joaquim e Jardim Monte Líbano, sobre o eixo da referida rua; deste ponto deflete levemente à direita e segue acompanhando a divisa do Loteamento Glebas São Joaquim, confrontando com a Macrorregião Satélite Volta Grande até encontrar o ponto de coordenadas E = 227.710,2278 e N = 7.480.782,7535, situado no cruzamento da divisa do Loteamento Glebas São Joaquim com o leito do córrego afluente do Ribeirão do Enxofre; deste ponto segue pelo leito do referido córrego, à jusante, tornando-se este a partir do momento que atinge a Avenida Thales Castanho de Andrade, o eixo da referida avenida, confrontando com a Macrorregião Satélite Volta Grande até encontrar o ponto de coordenadas E = 226.659,5750 e N = 7.480.852,1317, situado no cruzamento do leito do córrego afluente do Ribeirão do Enxofre com a projeção da divisa do Loteamento Jardim Tóquio; deste ponto deflete à direita e segue acompanhando a projeção e posteriormente as divisas do Loteamento Jardim Tóquio em diversas faces e deflexões, confrontando com a Macrorregião Satélite Volta Grande até encontrar o ponto de coordenadas E = 226.292,8378 e N = 7.481.116,7434, situado no vértice formado pelo encontro das divisas dos loteamentos Jardim Itapuã e Jardim Tóquio, nas proximidades do entroncamento das ruas Júlio Soares Diehl e Bastos; deste ponto segue acompanhando a divisa do Loteamento Jardim Itapuã, pelos eixos das ruas Júlio Soares Diehl e Zulmira Ferreira do Vale confrontando com a Macrorregião Satélite Volta Grande até encontrar o ponto de coordenadas E = 225.973,7243 e N = 7.481.382,5178, situado no vértice da divisa do Loteamento Jardim Itapuã, sobre o eixo da Rua Zulmira Ferreira do Vale; deste ponto deflete à direita e segue acompanhando a divisa do Loteamento Jardim Itapuã, confrontando com a Macrorregião Satélite Volta Grande até encontrar o ponto de coordenadas E = 226.177,0463 e N = 7.481.618,3260, situado no vértice das divisas do referido loteamento; deste ponto deflete à direita e segue acompanhando a divisa do Loteamento Jardim Itapuã, confrontando com a Macrorregião Satélite Volta Grande até encontrar o ponto de coordenadas E = 226.232,1917 e N = 7.481.581,5910, situado no vértice formado pelo encontro das divisas dos loteamentos Jardim Itapuã e Jardim São Carlos, no eixo da Avenida Pedro Habechian; deste ponto deflete à esquerda e segue acompanhando o eixo da Avenida Pedro Habechian, divisa do Loteamento Jardim São Carlos, confrontando com a Macrorregião Satélite Volta Grande até encontrar o ponto de coordenadas E = 226.164,6116 e N = 7.481.731,7724, situado no entroncamento dos eixos da Avenida Pedro Habechian e Rua Presidente Venceslau Brás; deste ponto deflete à direita e segue acompanhando o eixo da Rua Presidente Venceslau Brás, confrontando com a Macrorregião Satélite Volta Grande até encontrar o ponto de coordenadas E = 226.175,8128 e N = 7.481.749,9368, situado no vértice formado pelo encontro das divisas dos loteamentos Jardim São Carlos e Jardim Camargo; deste ponto deflete à esquerda e segue acompanhando a divisa do Loteamento Jardim Camargo, confrontando com a Macrorregião Satélite Volta Grande até encontrar o ponto de coordenadas E = 226.045,1740 e N = 7.481.859,8594, situado no vértice formado pelo encontro das divisas dos loteamentos Jardim Borghesi e Jardim Camargo; deste ponto deflete à esquerda e segue acompanhando a divisa do Loteamento Jardim Borghesi, confrontando com a Macrorregião Satélite Volta Grande até encontrar o ponto de coordenadas E = 226.036,1243 e N = 7.481.848,3862, situado no vértice das divisas do Loteamento Jardim Borghesi, ao final da Rua Orlando Furlan; deste ponto deflete à direita e segue acompanhando as divisas dos loteamentos Jardim Borghesi, Jardim Tarumã e Jardim Dr. João Conceição, confrontando com a Macrorregião Satélite Volta Grande até encontrar o ponto de coordenadas E = 225.768,4658 e N = 7.482.094,5374, situado no vértice formado pelo encontro das divisas dos loteamentos Núcleo Habitacional Cantagalo e Jardim Dr. João Conceição; deste ponto deflete à esquerda e segue acompanhando a divisa do Loteamento Núcleo Habitacional Cantagalo, confrontando com a Macrorregião Satélite Volta Grande até encontrar o ponto de coordenadas E = 225.642,7541 e N = 7.481.975,2833, situado no vértice formado pelo encontro das divisas dos loteamentos Núcleo Habitacional Cantagalo e Jardim São José; deste ponto deflete à esquerda e segue acompanhando a divisa do Loteamento Jardim São José, confrontando com a Macrorregião Satélite Volta Grande até encontrar o ponto de coordenadas E = 225.599,1317 e N = 7.481.694,1522, situado no cruzamento da projeção da divisa do Loteamento Jardim São José com o eixo da Rua Zulmira Ferreira do Vale; deste ponto deflete à direita e segue acompanhando o eixo da Rua Zulmira Ferreira do Vale, confrontando com a Macrorregião Satélite Volta Grande até encontrar o ponto de coordenadas E = 225.132,4970 e N = 7.482.077,1540, situado no cruzamento dos eixos da Rua Zulmira Ferreira do Vale e Avenida Dr. Antônio Mendes de Barros Filho; deste ponto deflete à esquerda e segue acompanhando o eixo da Avenida Dr. Antônio Mendes de Barros Filho, confrontando com a Macrorregião Satélite Volta Grande até encontrar o ponto de coordenadas E = 224.978,3024 e N = 7.482.150,4894, situado na rotatória, intersecção da Avenida Dr. Antônio Mendes de Barros Filho, Avenida Conchas, SP-147 – Rodovia Samuel de Castro Neves e Rua Maria Isabel da Silva Mattos; deste ponto deflete à direita e segue em reta com azimute 331°56'24", na extensão de 29,12 metros, confrontando com a Macrorregião Satélite Volta Grande até encontrar o ponto de coordenadas E = 224.964,6036 e N = 7.482.176,1880, situado da alça da referida rotatória; deste ponto segue em direção e acompanha o eixo da Rua Maria Isabel da Silva Mattos, confrontando com a Macrorregião Satélite Volta Grande até encontrar o ponto de coordenadas E = 225.037,0236 e N = 7.482.372,7245, situado no entroncamento dos eixos da Rua Maria Isabel da Silva Mattos e Rua Escolástica C. Aranha; deste ponto deflete à esquerda e segue em reta com azimute 341°46'30", na extensão de 1370,30 metros, confrontando com a Macrorregião Satélite Volta Grande até encontrar o ponto de coordenadas E = 224.608,4569 e N = 7.483.674,2926, situado no eixo da Estrada Engenheiro Alberto Morato Kraehnbluhl, em frente à portaria do Loteamento Morado do Engenho; deste ponto segue acompanhando o eixo da referida estrada, confrontando com a Macrorregião Satélite Volta Grande até encontrar o ponto de coordenadas E = 224.429,6191 e N = 7.483.904,2513, situado no entroncamento dos eixos da Estrada Engenheiro Alberto Morato Kraehnbluhl com a Rua Santa Morato; deste ponto segue pelo eixo da Rua Santa Morato, confrontando com a Macrorregião Satélite Volta Grande até encontrar o ponto de coordenadas E = 224.547,2174 e N = 7.484.877,2049, situado no entroncamento dos eixos da Rua Santa Morato com a Estrada dos Marins; deste ponto deflete à direita e segue acompanhando o eixo da Estrada dos Marins, confrontando com a Macrorregião Satélite Volta Grande até encontrar o ponto de coordenadas E = 224.635,7324 e N = 7.484.870,0818, situado no entroncamento dos eixos da Estrada dos Marins com a Rua Angelino Stella, na divisa do Loteamento Glebas Califórnia; deste ponto segue pela divisa do Loteamento Glebas Califórnia, confrontando com a Macrorregião Satélite da Hidrovia até encontrar o ponto de coordenadas E = 225.194,5838 e N = 7.485.136,4188, situado no cruzamento da projeção da linha de divisa do Loteamento Glebas Califórnia e o eixo do Rio Piracicaba; deste ponto deflete à esquerda e segue acompanhando o eixo do Rio Piracicaba, à jusante, confrontando com a Macrorregião Satélite da Hidrovia até encontrar o ponto início da presente descrição, encerrando assim o perímetro."

## MACRORREGIÕES SATÉLITES

### MACRORREGIÃO SATÉLITE DO AÇÚCAR

A Macrorregião Satélite do Açúcar, com área total de 10.480,88 ha (dez mil, quatrocentos e oitenta hectares e oitenta e oito ares), fica delimitada pelo seguinte perímetro fechado, em Datum SIRGAS 2000 – FUSO 23 - UTM: "Tem início no ponto de coordenadas E = 238.061,5126 e N = 7.487.119,6254, situado próximo da foz de um córrego sem denominação, afluente do Rio Piracicaba, divisa entre os municípios de Piracicaba e Iracemápolis; deste ponto segue acompanhando o eixo do Rio Piracicaba, à montante, pela divisa entre os municípios de Piracicaba e Iracemápolis até encontrar o ponto de coordenadas E = 242.027,9182 e N = 7.488.481,4072, situado no cruzamento dos eixos do Rio Piracicaba e a projeção da foz do Ribeirão dos Coqueiros, no bairro rural Fazenda Santa Fé; deste marco segue acompanhando o eixo do Rio Piracicaba, à montante, pela divisa entre os municípios de Piracicaba e Limeira até encontrar o ponto de coordenadas E = 244.249,0613 e N = 7.484.872,5914, situado no cruzamento dos eixos do Rio Piracicaba e a projeção da foz do Córrego Balsa, no bairro rural També; deste ponto deflete à direita e segue pela projeção do referido córrego, à montante, e acompanhando a divisa entre os municípios de Piracicaba e Santa Bárbara d'Oeste, por vários pontos e deflexões até encontrar o ponto de coordenadas E = 243.778,2166 e N = 7.479.999,9315, situado entre as divisas dos municípios de Piracicaba, Santa Bárbara d'Oeste e Rio das Pedras, no bairro rural Tijuco Preto; deste ponto deflete à direita e segue acompanhando por vários pontos e deflexões pela divisa dos municípios de Piracicaba e Rio das Pedras até encontrar o ponto de coordenadas E = 228.505,7215 e N = 7.476.932,5480, situado no cruzamento do eixo da Estrada Municipal PIR-178, situado no bairro Chicó, com o leito do Ribeirão Piracicamirim, na divisa entre os municípios de Piracicaba e Rio das Pedras; deste ponto deflete à direita e segue pelo eixo da Estrada Municipal PIR-178, confrontando com a Macrorregião Satélite Volta Grande até encontrar o ponto de coordenadas E = 228.429,6450 e N = 7.477.167,1879, situado no cruzamento dos eixos da estrada municipal sem denominação, antigo ramal ferroviário Itaici, com a Estrada Municipal PIR-178; deste ponto deflete à direita e segue acompanhando o eixo da estrada municipal sem denominação, antigo ramal ferroviário Itaici, confrontando com a Macrorregião Satélite Volta Grande até encontrar o ponto de coordenadas E = 228.682,7252 e N = 7.477.330,4251, situado no entroncamento dos eixos da estrada municipal sem denominação, antigo ramal ferroviário Itaici, Via de Acesso 155/308 – Anel Viário Municipal e Estrada Francisco Luiz Razera; deste ponto deflete à esquerda e segue acompanhando o eixo da Estrada Francisco Luiz Razera, o qual muda de denominação quanto passa pelo Loteamento Residencial Ary Coelho, denominando-se de Rua Winston Churchill, e após volta com a denominação de Estrada Francisco Luiz Rasera, confrontando com a Macrorregião Satélite Volta Grande até encontrar o ponto de coordenadas E = 229.163,9922 e N = 7.481.150,8827, situado sobre o viaduto, no cruzamento dos eixos da Avenida Comendador Luciano Guidotti e alça de acesso, a qual interliga a referida avenida com a Estrada Francisco Luiz Razera; deste ponto deflete à direita e segue acompanhando o eixo da Avenida Comendador Luciano Guidotti, confrontando com a Macrorregião Urbana Sede até encontrar o ponto de coordenadas E = 228.905,6440 e N = 7.482.409,5582, situado no cruzamento dos eixos das avenidas Comendador Luciano Guidotti e Antônio Fazanaro; deste ponto deflete à direita e segue acompanhando o eixo da Avenida Antônio Fazanaro, confrontando com a Macrorregião Urbana Sede até encontrar o ponto de coordenadas E = 229.040,3556 e N = 7.482.331,1865, situado nas proximidades do acesso que provém da Avenida Professor Alberto Vollet Sachs; deste ponto segue em reta com azimute 124°54'09", na extensão de 169,89 metros, confrontando com a Macrorregião Urbana Sede até encontrar o ponto de coordenadas E = 229.179,6902 e N = 7.482.233,9760, situado no eixo do acesso que provém da Avenida Antônio Fazanaro em direção à Avenida Professor Alberto Vollet Sachs; deste ponto deflete levemente à direita e segue em reta com azimute 128°24'57", na extensão de 239,51 metros, confrontando com a Macrorregião Urbana Sede até encontrar o ponto de coordenadas E = 229.367,3580 e N = 7.482.085,1482, situado no antigo leito ferroviário FEPASA; deste ponto segue acompanhando o antigo leito ferroviário FEPASA, confrontando com a Macrorregião Urbana Sede até encontrar o ponto de coordenadas E = 229.558,0253 e N = 7.482.023,2753, situado na rotatória, intersecção da Rua José Vicente Pedreira, Rua Luiz Rasera e Rua Octávio Angeli; deste ponto segue acompanhando a projeção e posteriormente o antigo leito ferroviário FEPASA, confrontando com a Macrorregião Urbana Sede até encontrar o ponto de coordenadas E = 231.415,9483 e N = 7.481.898,4634; situado na rotatória da Avenida Pompéia, por onde antigamente passava o antigo leito ferroviário FEPASA; deste ponto deflete à direita e segue acompanhando o eixo da Avenida Pompéia, confrontando com a Macrorregião Urbana Sede até encontrar o ponto de coordenadas E = 231.288,7700 e N = 7.481.933,7750, situado no entroncamento do eixo da Avenida Pompéia com a Projeção da divisa do Loteamento Villa D'Itália; deste ponto deflete à direita e segue a projeção e posteriormente a linha de divisa do Loteamento Villa D'Itália, confrontando com a Macrorregião Urbana Sede até encontrar o ponto de coordenadas E = 231.788,2361 e N = 7.482.410,1806, situado no vértice das divisas do Loteamento Villa D'Itália, junto a divisa do Loteamento Jardim Santa Silvia; deste ponto deflete à esquerda, acompanha a divisa do Loteamento Villa D'Itália, em certos trechos, também com a divisa do Condomínio Residencial Habitare, confrontando com a Macrorregião Urbana Sede até encontrar o ponto de coordenadas E = 231.638,2549 e N = 7.482.428,6086, situado no cruzamento da divisa do Loteamento Villa D'Itália com o eixo do ramal da linha de alta tensão; deste ponto deflete à direita e segue acompanhando o eixo do ramal da linha de alta tensão, confrontando com a Macrorregião Urbana Sede até encontrar o ponto de coordenadas E = 231.591,4111 e N = 7.482.662,1155, situado no eixo da Avenida Dois Córregos; deste ponto deflete à direita e segue acompanhando o eixo da Avenida Dois Córregos, confrontando com a Macrorregião Urbana Sede até encontrar o ponto de coordenadas E = 231.826,4749 e N = 7.482.740,5474, situado no entroncamento dos eixos das avenidas Dois Córregos e Guerino Lubiani; deste ponto deflete à esquerda e segue acompanhando o eixo da Avenida Guerino Lubiani, confrontando com a Macrorregião Urbana Sede até encontrar o ponto de coordenadas E = 232.229,0088 e N = 7.483.545,1252, situado no cruzamento da projeção do eixo da Avenida Guerino Lubiani com o eixo da SP-135 – Rodovia Margarida da Graça Martins, sobre a rotatória; deste ponto deflete à esquerda e segue o eixo da SP-135 – Rodovia Margarida da Graça Martins, confrontando com a Macrorregião Urbana Sede até encontrar o ponto de coordenadas E = 231.499,5274 e N = 7.485.015,6717, situado no cruzamento da projeção do eixo da SP-135 – Margarida da Graça Martins com o eixo da SP-304 – Rodovia Luiz de Queiroz; deste ponto deflete à direita e segue acompanhando o eixo da SP-304 – Rodovia Luiz de Queiroz, sentido Piracicaba à Americana, confrontando com a Macrorregião Satélite Monte Alegre até encontrar o ponto de coordenadas E = 236.850,8101 e N = 7.484.523,5902, situado no cruzamento do eixo da SP-304 – Rodovia Luiz de Queiroz com o leito do Córrego Água Branca; deste ponto deflete à esquerda e segue acompanhando o leito do Córrego Água Branca, à jusante, confrontando com a Macrorregião Satélite Monte Alegre até encontrar o ponto de coordenadas E = 237.054,6371 e N = 7.485.240,0608, situado nas proximidades do cruzamento dos córregos Água Branca e Ponte Funda, no bairro rural Ponte Funda; deste ponto deflete à direita e segue em reta com azimute 44°22'12", na extensão de 995,64 metros, confrontando com a Macrorregião Satélite Monte Alegre até encontrar o ponto de coordenadas E = 237.750,8815 e N = 7.485.951,7902, situado no eixo de um carreador ali existente e o leito de um córrego contribuinte ao afluente do Rio Piracicaba; deste ponto deflete à esquerda e segue em reta com azimute 6°52'03", na extensão de 532,95 metros, confrontando com a Macrorregião Satélite Monte Alegre até encontrar o ponto de coordenadas E = 237.814,6081 e N = 7.486.480,9238, situado em um eixo de um caminho existente, deste ponto deflete à direita e segue em reta com azimute 21°08'06", na extensão de 684,76 metros confrontando com a Macrorregião Satélite Monte Alegre até encontrar o ponto início da presente descrição, encerrando assim o perímetro."

### MACRORREGIÃO SATÉLITE MONTE ALEGRE

A Macrorregião Satélite Monte Alegre, com área total de 3.853,61 ha (três mil, oitocentos e cinquenta e três hectares e sessenta e um ares), fica delimitada pelo seguinte perímetro fechado, em Datum SIRGAS 2000 – FUSO 23 - UTM: "Tem início no ponto de coordenadas E = 240.180,6966 e Y = 7.491.757,9532, situado no cruzamento do leito do Ribeirão das Palmeiras com o eixo da SP-147 – Rodovia Deputado Laércio Corte, divisa entre os municípios de Piracicaba e Iracemápolis; deste ponto segue acompanhando o leito do Ribeirão das Palmeiras, à jusante, divisa entre os municípios de Piracicaba e Iracemápolis até encontrar o ponto de coordenadas E = 237.863,4097 e N = 7.489.048,2013, situado no eixo do Rio Piracicaba, na projeção da foz do Ribeirão das Palmeiras; deste ponto deflete à esquerda e segue acompanhando o eixo do Rio Piracicaba, à montante, divisa entre os municípios de Piracicaba e Iracemápolis até encontrar o ponto de coordenadas E = 238.061,5126 e N = 7.487.119,6254, situado próximo da foz de um córrego sem denominação, afluente do Rio Piracicaba; deste ponto segue em reta com azimute 201°08'06", na extensão de 684,76 metros, confrontando com a Macrorregião Satélite do Açúcar até encontrar o ponto de coordenadas E = 237.814,6081 e N = 7.486.480,9238, situado no eixo de um caminho existente; deste ponto deflete à esquerda e segue em reta com azimute 186°52'03", na extensão de 532,95 metros, confrontando com a Macrorregião Satélite do Açúcar até encontrar o ponto de coordenadas E = 237.750,8815 e N = 7.485.951,7902, situado no cruzamento entre o eixo de um carreador ali existente e o leito de um córrego contribuinte ao afluente do Rio Piracicaba; deste ponto deflete à direita e segue em reta com azimute 224°22'12", na extensão de 995,64 metros, confrontando com a Macrorregião Satélite do Açúcar até encontrar o ponto de coordenadas E = 237.054,6371 e N = 7.485.240,0608, situado nas proximidades do cruzamento dos leitos dos córregos Água Branca e Ponte Funda, no bairro rural Ponte Funda; deste ponto segue pelo leito do Córrego Água Branca, à montante, confrontando com a Macrorregião Satélite do Açúcar até encontrar o ponto de coordenadas E = 236.850,8101 e N = 7.484.523,5902, situado no cruzamento do leito do Córrego Água Branca com a SP-304 – Rodovia Luiz de Queiroz; deste ponto deflete à direita e segue acompanhando o eixo da SP-304 – Rodovia Luiz



de Queiroz, sentido Americana à Piracicaba, confrontando com a Macrorregião Satélite do Açúcar até encontrar o ponto de coordenadas E = 231.499,5274 e N = 7.485.015,6717, situando no entroncamento referido eixos da referida rodovia com a projeção da SP-135 – Margarida da Graça Martins; deste ponto segue acompanhando o eixo da SP-304 – Rodovia Luiz de Queiroz, no mesmo sentido, confrontando com a Macrorregião Urbana Sede até encontrar o ponto de coordenadas E = 230.527,1071 e N = 7.485.361,3309, situado no cruzamento do eixo da SP-304 – Rodovia Luiz de Queiroz com o leito do Ribeirão Piracicamirim, início da Avenida Pádua Dias; deste ponto segue pelo eixo da Avenida Pádua Dias, confrontando com a Macrorregião Urbana Sede até encontrar o ponto de coordenadas E = 229.609,5646 e N = 7.485.665,0098, situado na rotatória de intersecção das avenidas Pádua Dias e Independência; deste ponto deflete à direita e segue em reta com azimute 297°43'05", na extensão de 74,98 metros confrontando com a Macrorregião Urbana Sede até encontrar o ponto de coordenadas E = 229.606,5790 e N = 7.485.739,9343, situado no eixo da via direita da Avenida Pádua Dias, sentido Avenida Independência ao CENA; deste ponto deflete à esquerda e segue acompanhando o eixo da via direita da Avenida Pádua Dias, sentido Avenida Independência ao CENA, confrontando com a Macrorregião Urbana Sede até encontrar o ponto de coordenadas E = 229.416,8476 e N = 7.485.948,0588, situado no entroncamento dos eixos da via direita da Avenida Pádua Dias, sentido Avenida Independência ao CENA com o acesso principal da Escola Superior de Agricultura Luiz de Queiroz – ESALQ; deste ponto segue o eixo do referido acesso e posteriormente pelo eixo da via interna da Escola Superior de Agricultura Luiz de Queiroz – ESALQ, confrontando com a Macrorregião Urbana Sede até encontrar o ponto de coordenadas E = 229.148,4459 e E = 7.486.252,4185, situado no entroncamento dos eixos da referida via interna com a Rua Padre Galvão; deste ponto deflete à esquerda e segue acompanhando o eixo da Rua Padre Galvão, confrontando com a Macrorregião Urbana Sede até encontrar o ponto de coordenadas E = 229.030,0011 e N = 7.486.023,8471, situado no cruzamento dos eixos da Rua Padre Galvão e Avenida Centenário; deste ponto deflete à direita e segue acompanhando o eixo da Avenida Centenário, confrontando com a Macrorregião Urbana Sede até encontrar o ponto de coordenadas E = 228.182,4151 e N = 7.486.476,7833; deste ponto deflete levemente à direita e segue em reta com azimute 335°50'30", na extensão de 105,32 metros, confrontando com a Macrorregião Urbana Sede até encontrar o ponto de coordenadas E = 228.139,2792 e N = 7.486.572,8752, situado nas proximidades da cabeceira da Ponte Walter Radamés Accorsi, final da Avenida Centenário; deste ponto segue acompanhando o eixo da Ponte Walter Radamés Accorsi, cruzando o Rio Piracicaba, confrontando com a Macrorregião Urbana Sede até encontrar o ponto de coordenadas E = 228.072,5261 e N = 7.486.696,2789, situado nas proximidades da cabeceira oposta da referida ponte, limite com a Avenida Armando Dedini; deste ponto segue pelo eixo da Avenida Armando Dedini, confrontando com a Macrorregião Urbana Sede até encontrar o ponto de coordenadas E = 227.969,6435 e N = 7.486.979,1856, situado no entroncamento das projeções dos eixos das avenidas Armando Dedini, Limeira e SP-147 – Rodovia Deputado Laércio Corte; deste ponto deflete à direita e segue a projeção e posteriormente pelo eixo da SP-147 – Rodovia Deputado Laércio Corte confrontando com a Macrorregião Satélite do Açúcar até encontrar o ponto início da presente descrição, encerrando assim o perímetro."

#### MACRORREGIÃO SATÉLITE AUTOCANA

A Macrorregião Satélite Autocana, com área total de 14.264,60 ha (catorze mil, duzentos e sessenta e quatro hectares e sessenta ares), fica delimitada pelo seguinte perímetro fechado, em Datum SIRGAS 2000 – FUSO 23 - UTM: "Tem início no ponto de coordenadas E = 229.063,3828 e N = 7.504.356,1568, situado no eixo da Estrada Municipal PIR-024, na divisa entre os municípios de Piracicaba e Rio Claro; deste ponto segue o divisor de águas Rio Claro/ Guamium / Boa Vista, pela divisa entre os municípios de Piracicaba e Rio Claro até encontrar o ponto de coordenadas E = 234.728,6305 e N = 7.504.254,5004, situado entre as divisas dos municípios de Piracicaba, Rio Claro e Iracemápolis; deste ponto deflete à direita e segue acompanhando a divisa entre os municípios de Piracicaba e Iracemápolis, e posteriormente pelo leito do Ribeirão Boa Vista, à jusante, até encontrar o ponto de coordenadas E = 238.456,2903 e N = 7.496.752,7908, situado no cruzamento da foz do Ribeirão Cachoeirinha; deste ponto segue o divisor de águas, divisa entre os municípios de Piracicaba e Iracemápolis até encontrar o ponto de coordenadas E = 239.293,5623 e N = 7.494.776,0438, situado nas proximidades da nascente do Ribeirão das Palmeiras; deste ponto segue pelo leito do Ribeirão das Palmeiras, à jusante, divisa entre os municípios de Piracicaba e Iracemápolis até encontrar o ponto de coordenadas E = 240.180,6966 e N = 7.491.757,9532, situado no cruzamento do leito do Ribeirão das Palmeiras com o eixo da SP-147 – Rodovia Deputado Laércio Corte, divisa entre os municípios de Piracicaba e Iracemápolis; deste ponto deflete à direita e segue acompanhando o eixo da SP-147 – Deputado Laércio Corte, confrontando com a Macrorregião Satélite Monte Alegre até encontrar ponto de coordenadas E = 227.969,6435 e N = 7.486.979,1856, situado no entroncamento das projeções dos eixos da SP-147 – Rodovia Deputado Laércio Corte, Avenida Limeira e Avenida Armando Dedini; deste ponto segue acompanhando o eixo da Avenida Limeira, confrontando com a Macrorregião Urbana Sede até encontrar ponto de coordenadas E = 227.732,5053 e N = 7.486.932,5021, situado no entroncamento do eixo da Avenida Limeira com a projeção do eixo da Avenida Monsenhor Martinho Salgot; deste ponto deflete à direita e segue acompanhando o eixo da Avenida Monsenhor Martinho Salgot, confrontando com a Macrorregião Urbana Sede até encontrar ponto de coordenadas E = 227.370,9285 e N = 7.487.427,5340, situado na projeção do eixo da Avenida Monsenhor Martinho Salgot, sobre a rotatória de intersecção da SP-127 – Rodovia Fausto Santomauro, Avenida Monsenhor Martinho Salgot e Avenida Rio Claro; deste ponto deflete à direita e segue em reta com azimute 53°51'34", na extensão de 76,64 metros, confrontando com a Macrorregião Satélite Corumbataí até encontrar ponto de coordenadas E = 227.432,7634 e N = 7.487.472,8286, situado no entroncamento da projeção do eixo da Avenida Marechal Castelo Branco e o eixo da SP-127 – Rodovia Fausto Santomauro; deste ponto deflete à esquerda e segue acompanhando a projeção e posteriormente o eixo da Avenida Marechal Castelo Branco, confrontando com a Macrorregião Satélite Corumbataí até encontrar ponto de coordenadas E = 227.606,8688 e N = 7.487.850,1575, situado no entroncamento dos eixos das avenidas Marechal Castelo Branco e Marechal Costa e Silva; deste ponto deflete à esquerda e segue acompanhando o eixo da Avenida Marechal Costa e Silva, confrontando com a Macrorregião Satélite Corumbataí até encontrar ponto de coordenadas E = 227.275,9297 e N = 7.488.226,7948, situado na rotatória de intersecção da estrada Alberto Coral, Avenida Jules Rimet e Avenida Marechal Costa e Silva; deste ponto deflete à direita e segue acompanhando a projeção e o eixo da Estrada Alberto Coral, confrontando com a Macrorregião Satélite Corumbataí até encontrar ponto de coordenadas E = 227.442,3729 e N = 7.489.987,7543; deste ponto deflete à direita e segue em reta com azimute 87°51'01", na extensão de 700,83 metros, confrontando com a Macrorregião Satélite Corumbataí até encontrar ponto de coordenadas E = 228.142,7146 e N = 7.490.014,0443, situado em um carreador ali existente; deste ponto deflete à esquerda e segue em reta com azimute 5°38'08", na extensão de 635,37 metros, confrontando com a Macrorregião Satélite Corumbataí até encontrar ponto de coordenadas E = 228.205,1085 e N = 7.490.646,3435, situado em carreador ali existente; deste ponto deflete à direita e segue em reta com azimute 36°15'27", na extensão de 610,80 metros, confrontando com a Macrorregião Satélite Corumbataí até encontrar ponto de coordenadas E = 228.566,3458 e N = 7.491.138,8730, situado na divisa da Estação de Tratamento de Água do Capim Fino, do SEMAE, com a projeção de uma caminho ali existente; deste ponto deflete à esquerda e segue a referida divisa, confrontando com a Macrorregião Satélite Corumbataí até encontrar ponto de coordenadas E = 228.420,1055 e N = 7.491.206,3790, situado no vértice da referida divisa; deste ponto deflete à direita e segue acompanhando a referida divisa, confrontando com a Macrorregião Satélite Corumbataí até encontrar ponto de coordenadas E = 228.533,5785 e N = 7.491.437,5335, situado no vértice das divisas da Estação de Tratamento de Água do Capim Fino; deste ponto deflete à direita e segue em reta com azimute 32°24'06", na extensão de 802,92 metros, confrontando com a Macrorregião Satélite Corumbataí até encontrar ponto de coordenadas E = 228.963,8251 e N = 7.492.115,4516, já em área rural, situado no eixo de deflexão perpendicular da Estrada municipal PIR-008/024, no bairro rural Cruz Caiada; deste ponto deflete à esquerda e segue em reta com azimute 51°51'52", na extensão de 913,29 metros, confrontando com a Macrorregião Satélite Corumbataí até encontrar ponto de coordenadas E = 229.682,1793 e N = 7.492.679,4348, situado nas proximidades da nascente do Córrego Laranja Azeda; deste ponto deflete à esquerda e segue em reta com azimute 21°07'04", na extensão de 379,06 metros confrontando com a Macrorregião Satélite Corumbataí até encontrar ponto de coordenadas E = 229.818,7512 e N = 7.493.033,0419, situado na deflexão do eixo da Estrada Municipal PIR-009N; deste ponto segue acompanhando o eixo da Estrada Municipal PIR-009N, confrontando com a Macrorregião Satélite Corumbataí até encontrar ponto de coordenadas E = 229.929,1592 e N = 7.493.212,3699, situado no entroncamento dos eixos da Estrada Municipal PIR-009N e outra sem denominação, no bairro rural Cruz Caiada; deste ponto segue acompanhando o eixo da estrada municipal sem denominação, no sentido do bairro rural Fazenda Santo Antônio, passando pelos pontos de coordenadas das principais deflexões assim relatados E = 230.466,0424 e N = 7.494.060,9859, E = 230.504,2043 e N = 7.494.287,2373, E = 230.260,1363 e N = 7.495.087,3258 e E = 230.442,5601 e N = 7.495.706,6684, confrontando com a Macrorregião Satélite Corumbataí até encontrar ponto de coordenadas E = 229.858,8704 e N = 7.496.770,7080, situado no entroncamento dos eixos da referida estrada municipal sem denominação com a Estrada Municipal PIR-015N, no bairro rural Fazenda Santo Antônio; deste ponto segue acompanhando o eixo da Estrada Municipal PIR-015N, confrontando com a Macrorregião Satélite Corumbataí até encontrar ponto de coordenadas E = 228.367,6118 e N = 7.497.942,7793, situado no entroncamento dos eixos das estradas rurais PIR-024 e PIR-015N, no bairro rural Fazenda Santo Antônio; deste ponto deflete à direita e segue acompanhando o eixo da Estrada Municipal PIR-024, confrontando com a Macrorregião Satélite Corumbataí até encontrar ponto de coordenadas E = 228.729,2407 e N = 7.499.372,1322, situado no referido eixo, no bairro rural Fazenda Santana; deste ponto continua pelo eixo da Estrada Municipal PIR-024, confrontando com a Macrorregião Satélite Tamandupá até encontrar ponto de coordenadas E = 228.800,7315 e N = 7.500.643,9654, situado no entroncamento dos eixos das estradas municipais PIR-019N e PIR-024; deste ponto deflete à direita e

segue acompanhando o eixo da Estrada Municipal PIR-019N, confrontando com a Macrorregião Satélite Tamandupá até encontrar ponto de coordenadas E = 228.986,3518 e N = 7.500.676,7821, situado no referido eixo entre os bairros rurais Barro Branco e Fazenda Santana; deste ponto deflete à esquerda e segue em reta com azimute 23°30'52", na extensão de 1387,01 metros confrontando com a Macrorregião Satélite Tamandupá até encontrar ponto de coordenadas E = 229.539,7473 e N = 7.501.948,6199, situado em um carreador ali existente, no bairro rural Barro Branco; deste ponto deflete à esquerda e segue em reta com azimute 312°46'39", na extensão de 175,94 metros, confrontando com a Macrorregião Satélite Tamandupá até encontrar ponto de coordenadas E = 229.410,6067 e N = 7.502.068,1114, situado no eixo da Estrada Municipal PIR-024; deste ponto segue acompanhando o eixo da Estrada Municipal PIR-024, sentido do bairro rural Barro Branco à Bernardos, confrontando com a Macrorregião Satélite Tamandupá até encontrar ponto de coordenadas E = 229.177,2746 e N = 7.502.567,2474, situado no referido eixo, no bairro rural Barro Branco; deste ponto deflete à esquerda e segue em reta com azimute 278°34'50", na extensão 669,84 metros, confrontando com a Macrorregião Satélite Tamandupá até encontrar ponto de coordenadas E = 228.514,9262 e N = 7.502.667,1891, situado no eixo da Estrada Municipal PIR-021N, entre os bairros rurais Barro Branco e Bernardos; deste ponto deflete à direita e segue em acompanhando o eixo da Estrada Municipal PIR-021N, confrontando com a Macrorregião Satélite Tamandupá até encontrar ponto de coordenadas E = 228.743,1599 e N = 7.503.322,9637, situado no entroncamento dos eixos das estradas municipais PIR-021N e PIR-024; deste ponto segue acompanhando o eixo da Estrada Municipal PIR-024, confrontando com a Macrorregião Satélite Tamandupá até encontrar ponto início da presente descrição, encerrando assim o perímetro."

#### MACRORREGIÃO SATÉLITE TAMANDUPÁ

A Macrorregião Satélite Tamandupá, com área total de 3.025,09 ha (três mil, vinte e cinco hectares e nove ares), fica delimitada pelo seguinte perímetro fechado, em Datum SIRGAS 2000 – FUSO 23 - UTM: "Tem início no ponto de coordenadas E = 224.063,1913 e N = 7.500.311,0480, situado no cruzamento dos eixos do Rio Corumbataí com a ponte que interliga os municípios de Piracicaba e Charquedã, nas proximidades da Usina Tamandupá; deste ponto segue acompanhando o eixo do Rio Corumbataí, à montante, pela divisa entre os municípios de Piracicaba e Charquedã até encontrar o ponto de coordenadas E = 225.498,8405 e N = 7.505.014,0148, situado na foz do Ribeirão Água Vermelha; deste ponto segue acompanhando o eixo do Rio Corumbataí, à montante, pela divisa entre os municípios de Piracicaba e Ipeúna até encontrar o ponto de coordenadas X = 226.944,4969 e N = 7.507.107,1069, situado na foz do Ribeirão Passa Cinco; deste ponto deflete à direita e segue o divisor de águas Rio Claro/ Guamium / Boa Vista, pela divisa entre os municípios de Piracicaba e Rio Claro até encontrar o ponto de coordenadas E = 229.063,3828 e N = 7.504.356,1568, situado no eixo da Estrada Municipal PIR-024; deste ponto deflete à direita e segue acompanhando o eixo da Estrada Municipal PIR-024, confrontando com a Macrorregião Satélite Autocana até encontrar ponto de coordenadas E = 228.743,1599 e N = 7.503.322,9637, situado no entroncamento dos eixos das estradas municipais PIR-024 e PIR-021N; deste ponto segue acompanhando o eixo da Estrada Municipal PIR-021N, confrontando com a Macrorregião Satélite Autocana até encontrar ponto de coordenadas E = 228.514,9262 e N = 7.502.667,1891, entre os bairros rurais Bernardos e Barro Branco; deste ponto deflete à esquerda e segue em reta com azimute 98°34'50", na extensão de 669,84 metros, confrontando com a Macrorregião Satélite Autocana até encontrar ponto de coordenadas E = 229.177,2746 e N = 7.502.567,2474, situado no eixo da Estrada Municipal PIR-024, no bairro rural Barro Branco; deste ponto deflete à direita e segue pelo eixo da Estrada Municipal PIR-024, confrontando com a Macrorregião Satélite Autocana até encontrar ponto de coordenadas E = 229.410,6067 e N = 7.502.068,1114; deste ponto deflete à esquerda e segue em reta com azimute 132°46'39", na extensão de 175,94 metros, confrontando com a Macrorregião Satélite Autocana até encontrar ponto de coordenadas E = 229.539,7473 e N = 7.501.948,6199, situado em um carreador ali existente; deste ponto deflete à direita e segue em reta com azimute 203°30'52", 1387,01 metros, confrontando com a Macrorregião Satélite Autocana até encontrar ponto de coordenadas E = 228.986,3518 e N = 7.500.676,7821, situado no eixo da Estrada Municipal PIR-019N, entre os bairros rurais Barro Branco e Fazenda Santana; deste ponto deflete à direita e segue acompanhando o eixo da Estrada Municipal PIR-019N, confrontando com a Macrorregião Satélite Autocana até encontrar ponto de coordenadas E = 228.800,7315 e N = 7.500.643,9654, situado no entroncamento dos eixos das estradas municipais PIR-019N e PIR-024; deste ponto deflete à esquerda e segue acompanhando o eixo da Estrada Municipal PIR-024, sentido Barro Branco à Fazenda Santo Antônio, confrontando com a Macrorregião Satélite Autocana até encontrar ponto de coordenadas E = 228.729,2407 e N = 7.499.372,1322, situado no eixo da Estrada Municipal PIR-024, no bairro rural Fazenda Santana; deste ponto deflete à direita e segue em reta com azimute 236°47'29", na extensão de 1273,26 metros, confrontando com a Macrorregião Satélite Corumbataí até encontrar ponto de coordenadas E = 227.663,9224 e N = 7.498.674,7766, situado em um carreador ali existente entre os bairros rurais Barro Frio e Fazenda Santana; deste ponto deflete à direita e segue em reta com azimute 312°21'02", na extensão de 655,38 metros, confrontando com a Macrorregião Satélite Corumbataí até encontrar ponto de coordenadas E = 227.179,5667 e N = 7.499.116,2865, situado no interior de uma mata entre as nascentes dos afluentes do Córrego Barro Frio e Ribeirão Tamandupá; deste ponto deflete à esquerda e segue em reta com azimute 258°04'17", na extensão de 356,33 metros, confrontando com a Macrorregião Satélite Corumbataí até encontrar ponto de coordenadas E = 226.830,9237 e N = 7.499.042,6344, situado no interior de uma mata entre os bairros rurais Fazenda São Roque, Usina Tamandupá e Fazenda Santana; deste ponto deflete levemente à direita e segue em reta com azimute 265°24'15", na extensão de 340,44 metros, confrontando com a Macrorregião Satélite Corumbataí até encontrar ponto de coordenadas E = 226.491,5752 e N = 7.499.015,3552, situado em uma pastagem, próximo a nascente de um dos afluentes do Córrego Barro Frio; deste ponto deflete à esquerda e segue em reta com azimute 232°47'04", na extensão de 203,37 metros, confrontando com a Macrorregião Satélite Corumbataí até encontrar ponto de coordenadas E = 226.329,6133 e N = 7.498.892,3507, situado em uma área de pastagem; deste ponto deflete à esquerda e segue em reta com azimute 188°07'33", na extensão de 220,21 metros, confrontando com a Macrorregião Satélite Corumbataí até encontrar ponto de coordenadas E = 226.329,6133 e N = 7.498.892,3507, situado em uma área de pastagem; deste ponto deflete à esquerda e segue em reta com azimute 226°21'02", na extensão de 220,21 metros, confrontando com a Macrorregião Satélite Corumbataí até encontrar ponto de coordenadas E = 226.329,6133 e N = 7.498.892,3507, situado em uma área de pastagem; deste ponto deflete à esquerda e segue em reta com azimute 231°40'05", na extensão de 511,44 metros, confrontando com a Macrorregião Satélite Corumbataí até encontrar ponto de coordenadas E = 225.897,2943 e N = 7.498.357,1386, inserido em uma mata; deste ponto deflete à direita e segue em reta com azimute 258°51'36", na extensão de 308,66 metros, confrontando com a Macrorregião Satélite Corumbataí até encontrar ponto de coordenadas E = 225.594,4485 e N = 7.498.297,5027, situado em uma pastagem, no bairro rural Fazenda São Roque, nas proximidades de outras nascentes de córregos contribuintes do Córrego Barro Frio e Ribeirão Tamandupá; deste ponto deflete à direita e segue em reta com azimute 304°54'26", na extensão de 1530,42 metros, confrontando com a Macrorregião Satélite Corumbataí até encontrar ponto de coordenadas E = 224.339,3747 e N = 7.499.173,2909, situado no eixo da Estrada Municipal PIR-028, entre os bairros rurais Usina Tamandupá e Fazenda São Roque; deste ponto deflete à direita e segue acompanhando o eixo da Estrada Municipal PIR-028, confrontando com a Macrorregião Satélite Corumbataí até encontrar ponto de coordenadas E = 224.496,9079 e N = 7.500.233,5536; situado na rotatória de intersecção entre a Estrada Municipal PIR-028 e a estrada municipal sem denominação que dá acesso de Piracicaba à Charquedã; deste ponto deflete à esquerda e segue em acompanhando o eixo da referida estrada municipal sem denominação, confrontando com a Macrorregião Satélite Corumbataí até encontrar ponto início da presente descrição, encerrando assim o perímetro."

#### MACRORREGIÃO SATÉLITE CORUMBATAÍ

A Macrorregião Satélite Corumbataí, com área total de 7.795,17 ha (sete mil, setecentos e noventa e cinco hectares e dezessete ares), fica delimitada pelo seguinte perímetro fechado, em Datum SIRGAS 2000 – FUSO 23 - UTM: "Tem início no ponto de coordenadas E = 221.023,6858 e N = 7.497.961,4558, situado no cruzamento do leito do Córrego Caiapiá com o eixo da SP-308 – Rodovia Hermínio Petrin, entre os bairros rurais Caiapiá e Fazenda Negra, na divisa entre os municípios de Piracicaba e Charquedã; deste ponto segue acompanhando o leito do Córrego Caiapiá, à jusante, pela divisa entre os municípios de Piracicaba e Charquedã até encontrar o ponto de coordenadas E = 221.133,8574 e N = 7.497.766,8641, situado na foz do referido córrego, à margem direita do Rio Corumbataí; deste ponto se projeta ao eixo do Rio Corumbataí e segue acompanhando pelo mesmo, à montante, pela divisa entre os municípios de Piracicaba e Charquedã até encontrar o ponto de coordenadas E = 224.063,1913 e N = 7.500.311,0480, situado no cruzamento dos eixos do Rio Corumbataí com a ponte que interliga os municípios de Piracicaba e Charquedã, nas proximidades da Usina Tamandupá; deste ponto deflete à direita e segue acompanhando o eixo da ponte e posteriormente a Estrada Municipal sem denominação, confrontando com a o Macrorregião Satélite Tamandupá até encontrar ponto de coordenadas E = 224.496,9079 e N = 7.500.233,5536, situado na rotatória de intersecção entre a referida estrada municipal com a Estrada Municipal PIR-028, no bairro rural Usina Tamandupá; deste ponto deflete à direita, circundando parte da rotatória e acompanhando o eixo da Estrada Municipal PIR-028, confrontando com a o Macrorregião Satélite Tamandupá até encontrar ponto de coordenadas E = 224.339,3747 e N = 7.499.173,2909, situado entre os bairros rurais Usina Tamandupá e Fazenda São Roque; deste ponto deflete à esquerda e segue em reta com azimute 124°54'26", na extensão de 1530,42 metros, confrontando com a o Macrorregião Satélite Tamandupá até encontrar ponto de coordenadas E = 225.594,4485 e N = 7.498.297,5027, situado no bairro rural Fazenda São Roque, nas proximidades das nascentes de córregos contribuintes do Córrego Barro Frio e Ribeirão Tamandupá, em uma área de pastagem; deste ponto deflete à esquerda e segue em reta com azimute 78°51'36", na extensão de 308,66 metros, confrontando com a o Macrorregião Sa-



télele Tamandupá até encontrar ponto de coordenadas E = 225.897,2943 e N = 7.498.357,1386, inserido em uma mata; deste ponto deflete à esquerda e segue em reta com azimute 51°40'05", na extensão de 511,44 metros, confrontando com a o Macrorregião Satélite Tamandupá até encontrar ponto de coordenadas E = 226.298,4857 e Y = 749.8674.3429, situado em uma área de pastagem, no bairro rural Fazenda São Roque, nas proximidades de outras nascentes de córregos contribuintes do Córrego Barro Frio e Ribeirão Tamandupá; deste ponto deflete à esquerda e segue em reta com azimute 8°07'33", na extensão de 220,21 metros, confrontando com a o Macrorregião Satélite Tamandupá até encontrar ponto de coordenadas E = 226.329,6133 e N = 7.498.892,3507, situado em área de pastagem; deste ponto deflete à direita e segue em reta com azimute 52°47'04", na extensão de 203,37 metros, confrontando com a o Macrorregião Satélite Tamandupá até encontrar ponto de coordenadas E = 226.491,5752 e N = 7.499.015,3552, situado em uma pastagem, próximo a nascente de um dos afluentes do Córrego Barro Frio; deste ponto deflete à direita e segue em reta com azimute 85°24'15", na extensão de 340,44 metros, confrontando com a o Macrorregião Satélite Tamandupá até encontrar ponto de coordenadas E = 226.830,9237 e N = 7.499.042,6344, situado no interior de uma mata situado entre os bairros rurais Fazenda São Roque, Usina Tamandupá e Fazenda Santana; deste ponto deflete levemente à esquerda e segue em reta com azimute 78°04'17", na extensão de 356,33 metros, confrontando com a o Macrorregião Satélite Tamandupá até encontrar ponto de coordenadas E = 227.179,5667 e N = 7.499.116,2865, situado no interior de uma mata entre as nascentes dos afluentes do Córrego Barro Frio e Ribeirão Tamandupá; deste ponto deflete à direita e segue em reta com azimute 132°21'02", na extensão de 655,38 metros, confrontando com a o Macrorregião Satélite Tamandupá até encontrar ponto de coordenadas E = 227.663,9224 e N = 7.498.674,7766, situado em um carreador ali existente entre os bairros rurais Barro Frio e Fazenda Santana; deste ponto deflete à esquerda e segue em reta com azimute 56°47'29", na extensão de 1273,26 metros, confrontando com a o Macrorregião Satélite Tamandupá até encontrar ponto de coordenadas E = 228.729,2407 e N = 7.499.372,1322, situado no eixo da Estrada Municipal PIR-024, no bairro rural Fazenda Santana; deste ponto deflete à direita e segue acompanhando o eixo da Estrada Municipal PIR-024, sentido Fazenda Santana à Godinhos, confrontando com a Macrorregião Satélite Autocana até encontrar ponto de coordenadas X = 228.367,6118 e N = 7.497.942,7793, situado no entroncamento dos eixos das estradas rurais PIR-024 e PIR-015N, no bairro rural Fazenda Santo Antônio; deste ponto deflete à esquerda e segue acompanhando o eixo da Estrada Municipal PIR-015N, confrontando com a Macrorregião Satélite Autocana até encontrar ponto de coordenadas E = 229.858,8704 e N = 7.496.770,7080, situado no entroncamento dos eixos das estradas municipais PIR-015N e outra sem denominação, a qual dá acesso a bairro rural Cruz Caiada; deste ponto segue o eixo da referida estrada municipal sem denominação, no sentido bairro rural Cruz Caiada, passando no ponto de coordenadas das principais deflexões assim relatados E = 230.442,5601 e N = 7.495.706,6684, E = 230.260,1363 e N = 7.495.087,3258, E = 230.504,2043 e N = 7.494.287,2373, E = 230.466,0424 e N = 7.494.060,9859, confrontando com a Macrorregião Satélite Autocana até encontrar ponto de coordenadas E = 229.929,1592 e N = 7.493.212,3699, situado no entroncamento dos eixos da referida estrada municipal sem denominação com a Estrada Municipal PIR-009N, no bairro rural Cruz Caiada; deste ponto segue acompanhando o eixo da Estrada Municipal PIR-009N, confrontando com a Macrorregião Satélite Autocana até encontrar ponto de coordenadas E = 229.818,7512 e N = 7.493.033,0419, situado na deflexão da referida estrada municipal; deste ponto deflete levemente à esquerda e segue em reta com azimute 201°07'04", na extensão 379,06 metros confrontando com a Macrorregião Satélite Autocana até encontrar ponto de coordenadas E = 229.682,1793 e N = 7.492.679,4348, situado nas proximidades da nascente do Córrego Laranja Azeda; deste ponto deflete levemente à direita e segue em reta com azimute 231°51'52", na extensão de 913,29 metros confrontando com a Macrorregião Satélite Autocana até encontrar ponto de coordenadas E = 228.963,8251 e N = 7.492.115,4516, situado no eixo da deflexão perpendicular a Estrada Municipal PIR-008/024, no bairro rural Cruz Caiada; deste ponto deflete à esquerda e segue em reta com azimute 212°24'06", na extensão de 802,92 metros, confrontando com a Macrorregião Satélite Autocana até encontrar ponto de coordenadas E = 228.533,5785 e N = 7.491.437,5335, situado no vértice da divisa da Estação de Tratamento de Água do Capim Fino, do SEMAE; deste ponto deflete levemente à esquerda e segue acompanhando a divisa da referida estação, confrontando com a Macrorregião Satélite Autocana até encontrar ponto de coordenadas E = 228.420,1055 e N = 7.491.206,3790, situado do vértice das divisas da referida estação; deste ponto deflete à esquerda e segue acompanhando, ainda pela divisa da referida estação, confrontando com a Macrorregião Satélite Autocana até encontrar ponto de coordenadas E = 228.566,3458 e N = 7.491.138,8730, situado no encontro da referida divisa com a projeção de um caminho ali existente; deste ponto deflete à direita e segue em reta com azimute 216°15'27", na extensão de 610,80 metros, confrontando com a Macrorregião Satélite Autocana até encontrar ponto de coordenadas E = 228.205,1085 e N = 7.490.646,3435, situado em um carreador ali existente, já em perímetro urbano, no bairro Guamium; deste ponto deflete à esquerda e segue em reta com azimute 185°38'08", na extensão de 635,37 metros, confrontando com a Macrorregião Satélite Autocana até encontrar ponto de coordenadas E = 228.142,7146 e N = 7.490.014,0443, situado em outro carreador ali existente; deste ponto deflete à direita e segue em reta com azimute 267°51'01", na extensão de 700,83 metros, confrontando com a o Macrorregião Satélite Autocana até encontrar ponto de coordenadas E = 227.442,3729 e N = 7.489.987,7543, situado no eixo da Estrada Alberto Coral; deste ponto deflete à esquerda e segue acompanhando o eixo da Estrada Alberto Coral, sentido Godinhos ao Jardim Primavera, confrontando com a Macrorregião Satélite Autocana até encontrar ponto de coordenadas E = 227.275,9297 e N = 7.488.22,7948, situado na rotatória de intersecção da Estrada Alberto Coral, Avenida Jules Rimet e Avenida Marechal Costa e Silva; deste ponto deflete à esquerda e segue acompanhando o eixo da Avenida Marechal Castelo Branco, confrontando com a Macrorregião Satélite Autocana até encontrar ponto de coordenadas E = 227.606,8688 e N = 7.487.850,1575, situado no entroncamento das avenidas Marechal Costa e Silva e Marechal Castelo Branco; deste ponto deflete à direita e segue acompanhando o eixo da Avenida Marechal Castelo Branco, confrontando com a Macrorregião Satélite Autocana até encontrar ponto de coordenadas E = 227.432,7634 e N = 7.487.472,8286, situado no entroncamento da projeção do eixo da Avenida Marechal Castelo Branco e eixo da SP-127 – Rodovia Fausto Santomauro; deste ponto deflete à direita e segue em reta com azimute 233°51'34", na extensão de 76,64 metros, confrontando com a Macrorregião Satélite Autocana até encontrar ponto de coordenadas E = 227.370,9285 e N = 7.487.427,5340, situado na projeção do eixo da Avenida Monsenhor Martinho Salgot, sobre a rotatória de intersecção da SP-127 – Rodovia Fausto Santomauro, Avenida Monsenhor Martinho Salgot e Avenida Rio Claro; deste ponto segue pelo o eixo projetado e posteriormente pelo eixo da Avenida Rio Claro, confrontando com a Macrorregião Urbana Sede até encontrar ponto de coordenadas E = 227.049,5770 e N = 7.487.058,0182, situa no referido eixo, nas proximidades da Rua Santa Lídia; deste ponto deflete levemente à direita e segue em reta com azimute 230°21'05", na extensão de 102,36 metros, confrontando com a Macrorregião Urbana Sede até encontrar ponto de coordenadas E = 226.970,7590 e N = 7.486.992,7019, situado no entroncamento dos eixos da faixa direita da Avenida Rio Claro, na faixa direita da SP-304 – Rodovia Geraldo de Barros, sentido São Pedro à Piracicaba e faixa direita da Avenida 1º de Agosto; deste ponto deflete à direita e segue em reta com azimute 269°55'23", na extensão de 48,07 metros, confrontando com a Macrorregião Urbana Sede até encontrar ponto de coordenadas E = 226.922,6835 e N = 7.486.992,6373, situado no início do eixo da Avenida Francisco de Souza, situado no canteiro entre as duas faixas, no entroncamento da projeção do eixo da Rua Dona Santana; deste ponto segue acompanhando o referido eixo da Avenida Francisco de Souza, confrontando com a Macrorregião Urbana Sede até encontrar ponto de coordenadas E = 225.818,1410 e N = 7.487.273,5299, situado no entroncamento do eixo da Avenida Francisco de Souza e projeção do eixo da Rua Pero Vaz Caminha; deste ponto deflete à esquerda e segue em reta com azimute 277°15'20", na extensão de 161,31 metros, confrontando com a Macrorregião Urbana Sede até encontrar ponto de coordenadas E = 225.658,1219 e N = 7.487.293,9027, situado no cruzamento do eixo do Rio Piracicaba com a projeção do eixo da Rua Pero Vaz Caminha; deste ponto deflete à direita e segue acompanhando o eixo do Rio Piracicaba, à jusante, confrontando com a Macrorregião Satélite da Hidrovia até encontrar ponto de coordenadas E = 224.857,4975 e N = 7.488.623,7796, situado no entroncamento dos eixos dos rios Corumbataí e Piracicaba; deste ponto deflete à direita e segue acompanhando o eixo do Rio Corumbataí, à montante, confrontando com a Macrorregião Satélite da Hidrovia até encontrar ponto de coordenadas E = 224.986,5399 e N = 7.488.853,9440, situado no cruzamento dos eixos do Rio Corumbataí e SP-304 – Rodovia Geraldo de Barros; deste ponto deflete à esquerda e segue acompanhando o eixo da SP-304 – Rodovia Geraldo de Barros, sentido Piracicaba à São Pedro, confrontando com a Macrorregião Satélite da Hidrovia até encontrar ponto de coordenadas E = 223.922,6537 e N = 7.489.071,6281, situado no cruzamento dos eixos das rodovias SP-304 – Geraldo de Barros e SP-308 – Hermínio Petrin; deste ponto deflete à direita e segue acompanhando o eixo da SP-308 – Rodovia Hermínio Petrin, sentido Piracicaba à Charqueada, confrontando com a Macrorregião Satélite da Hidrovia até encontrar ponto de coordenadas E = 223.844,1407 e N = 7.489.995,7559, situado no cruzamento dos eixos da SP-308 – Rodovia Hermínio Petrin e Rua Corcovado; deste ponto deflete à esquerda e segue acompanhando o eixo da Rua Corcovado, confrontando com a Macrorregião Satélite da Hidrovia até encontrar ponto de coordenadas E = 221.219,6051 e N = 7.491.083,3858, situado no cruzamento dos eixos da Rua Corcovado com a projeção da divisa do Loteamento Piracicaba III; deste ponto segue em reta com azimute 293°12'17", na extensão de 1465,68 metros, confrontando com a Macrorregião Satélite da Hidrovia até encontrar ponto de coordenadas E = 219.872,4871 e N = 7.491.660,8895, situado no entroncamento dos eixos das estradas municipais PIR-316 e PIR-011N, no bairro rural Fazenda São Luís; deste ponto deflete à direita e segue acompanhando o eixo da Estrada Municipal PIR-011N, sentido Fazenda São Luís à Vila Belém, confrontando com a Macrorregião Satélite Trentino - Tirolesa até encontrar ponto de coordenadas E = 223.035,5339 e E = 7.493.972,9928, situado sobre o viaduto no entroncamento dos eixos da referida estrada municipal e da SP-308 – Rodovia Hermínio Petrin, nas proximidades da Vila Belém; deste ponto deflete à esquerda e segue em reta com azimute 299°29'59", na extensão de 472,43 metros, confrontando com a o Macrorregião Satélite Trentino - Tirolesa até encontrar ponto de coordenadas E = 222.967,6603 e N = 7.489.995,7559.

#### MACRORREGIÃO SATÉLITE TRENTINO - TIROLESA

A Macrorregião Satélite Trentino - Tirolesa, com área total de 5.280,81 ha (cinco mil, duzentos e oitenta hectares e oitenta e um ares), fica delimitada pelo seguinte perímetro fechado, em Datum SIRGAS 2000 – FUSO 23 - UTM: "Tem início no ponto de coordenadas E = 212.882,9444 e N = 7.495.789,2341, situado no cruzamento do leito do ribeirão Limoeiro com o eixo da Estrada Municipal PIR-316, na divisa entre os municípios de Piracicaba e São Pedro; deste ponto segue acompanhando o leito do Ribeirão Limoeiro, à montante, acompanhando a divisa entre os municípios de Piracicaba e São Pedro até encontrar o ponto de coordenadas E = 211.823,8478 e N = 7.500.077,2528, situado nas imediações da nascente do Ribeirão Limoeiro; deste ponto segue acompanhando a divisa entre os municípios de Piracicaba e São Pedro até encontrar o ponto de coordenadas E = 211.725,5683 e N = 7.500.096,0547, situado no eixo da Estrada Municipal PIR-310, no bairro rural Fazenda Glória; deste ponto deflete à direita e segue acompanhando o eixo da Estrada Municipal PIR-310, sentido Fazenda Glória à Caiapiá, pela divisa entre os municípios de Piracicaba e Charqueada até encontrar o ponto de coordenadas E = 216.043,3026 e N = 7.499.469,5951, situado no entroncamento do eixos das estradas municipais PIR-310 e PIR-020/330, no bairro rural Fazenda Glória; deste ponto deflete à esquerda e se projeta pela divisa entre os municípios de Piracicaba e Charqueada até encontrar o ponto de coordenadas E = 216.358,5951 e N = 7.499.493,6046, situada nas proximidade de uma das nascentes do Córrego Caiapiá; deste ponto segue acompanhando o leito do Córrego Caiapiá, à jusante, pela divisa entre os municípios de Piracicaba e Charqueada até encontrar o ponto de coordenadas E = 221.023,6858 e N = 7.497.961,4558, situado no cruzamento do leito do Córrego Caiapiá com o eixo da SP-308 – Rodovia Hermínio Petrin, entre os bairros rurais Caiapiá e Fazenda Negri; deste ponto deflete à direita e segue acompanhando o eixo da SP-308-Rodovia Hermínio Petrin, sentido Charqueada à Piracicaba, confrontando com a o Macrorregião Satélite Corumbataí até encontrar ponto de coordenadas E = 223.035,5339 e N = 7.493.972,9928, situado sobre o viaduto, no entroncamento dos eixos da referida rodovia com a Estrada Municipal PIR-011N, nas proximidades da Vila Belém; deste ponto deflete à direita e segue acompanhando o eixo da Estrada Municipal PIR-011N, sentido Vila Belém à Fazenda São Luís, confrontando com a o Macrorregião Satélite Corumbataí até encontrar ponto de coordenadas E = 219.872,4871 e N = 7.491.660,8895; situado no entroncamento dos eixos das estradas municipais PIR-316 e PIR-011N, no bairro rural da Fazenda São Luís; deste ponto deflete à direita e segue acompanhando o eixo da Estrada Municipal PIR-316, sentido Fazenda São Luís ao Limoeiro, confrontando com a o Macrorregião Satélite da Hidrovia até encontrar ponto de coordenadas E = 217.963,9758 e N = 7.491.700,6174, situado no entroncamento dos eixos das estradas municipais PIR-316 e PIR-270, entre Artemis e o bairro rural Fazenda São Luís; deste ponto segue acompanhando o eixo da Estrada Municipal PIR-316, no mesmo sentido, confrontando com a o Macrorregião Satélite da Hidrovia até encontrar ponto de coordenadas E = 216.577,2076 e N = 7.494.026,0744, situado no cruzamento dos eixos das estradas municipais PIR-316 e PIR-183/SP-304, entre os bairros rurais Fazenda São Luís, Fazenda Cachoeira e Limoeiro; deste ponto segue acompanhando o eixo da Estrada Municipal PIR-316, confrontando com a o Macrorregião Satélite da Hidrovia até encontrar ponto de coordenadas E = 215.350,8415 e N = 7.494.185,0082, cerca de 250,00 metros antes de chegar ao leito do Ribeirão Cachoeira, entre os bairros rurais da Fazenda Cachoeira e Limoeiro; deste ponto segue em reta com azimute 307°17'58", na extensão de 1285,24 metros, confrontando com a o Macrorregião Satélite da Hidrovia até encontrar ponto de coordenadas E = 214.328,4550 e N = 7.494.963,8385, situado no entroncamento dos eixos das estradas municipais PIR-316 e PIR-182/SP-304, entre os bairros rurais da Boavinha e Limoeiro; deste ponto segue acompanhando o eixo da Estrada Municipal PIR-316, sentido Limoeiro ao Município de São Pedro, confrontando com a o Macrorregião Satélite da Hidrovia até encontrar ponto de início da presente descrição, encerrando assim o perímetro."

#### MACRORREGIÃO SATÉLITE DA HIDROVIA

A Macrorregião Satélite da Hidrovia, com área total de 8.107,50 ha (oito mil, cento e sete hectares e cinquenta ares), fica delimitada pelo seguinte perímetro fechado, em Datum SIRGAS 2000 – FUSO 23 - UTM: "Tem início no ponto de coordenadas E = 211.058,4403 e N = 7.490.155,3032, situado no eixo do Rio Piracicaba, abaixo 174,54 metros da foz do Ribeirão do Pau d'Alho, no bairro rural Porto de Areia, na divisa com o município de São Pedro; deste ponto segue acompanhando a divisa entre os municípios de Piracicaba e São Pedro, pelo eixo do Rio Piracicaba, à montante, até encontrar o ponto de coordenadas E = 211.475,1947 e N = 7.490.344,7651, situado na foz do Ribeirão Limoeiro; deste ponto segue acompanhando o leito do Ribeirão Limoeiro, à montante, pelas divisas entre os municípios de Piracicaba e São Pedro até encontrar o ponto de coordenadas E = 212.882,9444 e N = 7.495.789,2341, situado no cruzamento do leito do Ribeirão Limoeiro com o eixo da Estrada Municipal PIR-316, na divisa entre os municípios de Piracicaba e São Pedro; deste ponto deflete à direita e segue acompanhando o eixo da referida estrada municipal, confrontando com a o Macrorregião Satélite Trentino - Tirolesa até encontrar ponto de coordenadas E = 214.328,4550 e N = 7.494.963,8385, situado no entroncamento dos eixos das estradas municipais PIR-316 e PIR-182/SP-304, entre os bairros rurais do Limoeiro e Boavinha; deste ponto segue em linha reta com azimute 127°17'28", na extensão de 1285,24 metros, confrontando com a o Macrorregião Satélite Trentino - Tirolesa até encontrar ponto de coordenadas E = 215.350,8415 e N = 7494185.0082, situado no eixo da continuação da Estrada Municipal PIR-316, entre os bairros rurais do Limoeiro e Fazenda Cachoeira, cerca de 250,00 metros após o leito do Ribeirão Cachoeira; deste ponto segue acompanhando o eixo da referida estrada municipal, confrontando com a o Macrorregião Satélite Trentino - Tirolesa até encontrar ponto de coordenadas E = 216.577,2076 e N = 7.494.026,0744, situado no cruzamento dos eixos das estradas municipais PIR-316 e PIR-183/SP-304, entre os bairros rurais do Limoeiro, Fazenda Cachoeira e Fazenda São Luís; deste ponto segue acompanhando o eixo da Estrada Municipal PIR-316, confrontando com a o Macrorregião Satélite Trentino - Tirolesa até encontrar ponto de coordenadas E = 217.963,9758 e N = 7.491.700,6174, situado no entroncamento dos eixos das estradas municipais PIR-316 e PIR-270, entre Artemis e o bairro rural Fazenda São Luís; deste ponto segue acompanhando o eixo da Estrada Municipal PIR-316, confrontando com a o Macrorregião Satélite Corumbataí até encontrar ponto de coordenadas E = 221.219,6051 e N = 7.491.083,3858, situado já em área urbana, no eixo da Rua Corcovado, na projeção da divisa do Loteamento Piracicaba III; deste ponto segue acompanhando o eixo da Rua Corcovado, confrontando com a o Macrorregião Satélite Corumbataí até encontrar ponto de coordenadas E = 223.844,1407 e N = 7.489.995,7559, situado no cruzamento dos eixos da Rua Corcovado e SP-308 – Rodovia Hermínio Petrin; deste ponto deflete à direita e segue acompanhando o eixo da SP-308 – Rodovia Hermínio Petrin, confrontando com a o Macrorregião Satélite Corumbataí até encontrar ponto de coordenadas X = 223.922,6537 e N = 7.489.071,6281, situado no cruzamento dos eixos da SP-308 – Rodovia Hermínio Petrin e SP-304 – Rodovia Geraldo de Barros; deste ponto deflete à esquerda e segue acompanhando o eixo da SP-304 – Rodovia Geraldo de Barros, sentido Piracicaba à São Pedro, confrontando com a o Macrorregião Satélite da Hidrovia até encontrar ponto de coordenadas E = 223.922,6537 e N = 7.489.071,6281, situado no cruzamento dos eixos das rodovias SP-304 – Geraldo de Barros e SP-308 – Hermínio Petrin; deste ponto deflete à direita e segue acompanhando o eixo da SP-308 – Rodovia Hermínio Petrin, sentido Piracicaba à Charqueada, confrontando com a Macrorregião Satélite da Hidrovia até encontrar ponto de coordenadas E = 223.844,1407 e N = 7.489.995,7559, situado no cruzamento dos eixos da SP-308 – Rodovia Hermínio Petrin e Rua Corcovado; deste ponto deflete à esquerda e segue acompanhando o eixo da Rua Corcovado, confrontando com a Macrorregião Satélite da Hidrovia até encontrar ponto de coordenadas E = 221.219,6051 e N = 7.491.083,3858, situado no cruzamento dos eixos da Rua Corcovado com a projeção da divisa do Loteamento Piracicaba III; deste ponto segue em reta com azimute 293°12'17", na extensão de 1465,68 metros, confrontando com a Macrorregião Satélite da Hidrovia até encontrar ponto de coordenadas E = 219.872,4871 e N = 7.491.660,8895, situado no entroncamento dos eixos das estradas municipais PIR-316 e PIR-011N, no bairro rural Fazenda São Luís; deste ponto deflete à direita e segue acompanhando o eixo da Estrada Municipal PIR-011N, sentido Fazenda São Luís à Vila Belém, confrontando com a Macrorregião Satélite Trentino - Tirolesa até encontrar ponto de coordenadas E = 223.035,5339 e E = 7.493.972,9928, situado sobre o viaduto no entroncamento dos eixos da referida estrada municipal e da SP-308 – Rodovia Hermínio Petrin, nas proximidades da Vila Belém; deste ponto deflete à esquerda e segue em reta com azimute 299°29'59", na extensão de 472,43 metros, confrontando com a o Macrorregião Satélite da Hidrovia até encontrar ponto de coordenadas E = 222.967,6603 e N = 7.489.995,7559."



= 7.486.901,1197, situado em um carreador ali existente, nas imediações do Sítio São Roque; deste ponto deflete à esquerda e segue em reta com azimute 243°09'12", na extensão 549,78 metros, confrontando com a o Macrorregião Satélite Volta Grande até encontrar ponto de coordenadas E = 222.477,1357 e N = 7.486.652,8351, situado no entroncamento nos eixos da Estrada do Bongue e a estrada municipal de acesso ao bairro rural do Pau d'Alinho; deste ponto deflete levemente à direita e segue em reta com azimute 256°54'88", na extensão de 545,56 metros, confrontando com a o Macrorregião Satélite Volta Grande até encontrar ponto de coordenadas E = 221.945,7543 e N = 7.486.529,2552, situado no eixo do Rio Piracicaba, entre os bairros urbanos do Vale do Sol e Ondinhas; deste ponto deflete à esquerda e segue acompanhando o eixo da calha do Rio Piracicaba, à jusante, confrontando com a o Macrorregião Satélite Volta Grande até encontrar ponto de coordenadas E = 221.542,6635 e N = 7.486.336,2355, situado no referido eixo; deste ponto deflete à esquerda e segue em reta com azimute 233°23'13", na extensão de 659,84 metros, acompanhando a projeção e em grande maioria o caminho de acesso que tem origem à margem esquerda do Rio Piracicaba, confrontando com a o Macrorregião Satélite Volta Grande até encontrar ponto de coordenadas E = 221.013,0192 e N = 7.485.942,7011, situado no entroncamento dos eixos do referido acesso com a Estrada municipal PIR-356, nas imediações do terreno onde está inserida a Igreja Evangélica Capela da Benção, no bairro rural do Pau d'Alinho; deste ponto deflete à esquerda e segue acompanhando o eixo da Estrada Municipal PIR-356, confrontando com a o Macrorregião Satélite Volta Grande até encontrar ponto de coordenadas E = 221.337,0915 e N = 7.485.221,6444, situado no entroncamento dos eixos das estradas municipais PIR-356 e PIR-290-José Francisco Perez Gonzalez, nas imediações da Igreja do Pau d'Alinho; deste ponto deflete à direita e segue acompanhando o eixo da Estrada Municipal PIR-290-José Francisco Perez Gonzalez, sentido Pau d'Alinho à Artemis, confrontando com a o Macrorregião Satélite Volta Grande até encontrar ponto de coordenadas E = 214.629,2697 e N = 7.487.389,7170; deste ponto deflete à direita e segue em reta com azimute 339°30'49", na extensão de 186,37 metros, confrontando com a o Macrorregião Satélite Volta Grande até encontrar ponto de coordenadas E = 214.564,0424 e N = 7.487.564,3014, situado na foz do Ribeirão Congonhal; deste ponto segue acompanhando a margem esquerda do Rio Piracicaba, à jusante, confrontando com a o Macrorregião Satélite Volta Grande até encontrar ponto de coordenadas E = 214.529,2965 e N = 7.487.815,3389, na cabeceira da Ponte de Ferro de Artemis, cruzamento da margem esquerda do Rio Piracicaba com o eixo da Estrada Municipal que dá acesso a referida ponte; deste ponto deflete à esquerda e segue acompanhando a referida estrada municipal, confrontando com a o Macrorregião Satélite Volta Grande até encontrar ponto de coordenadas E = 214.254,7296 e N = 7.487.709,0316, situado no entroncamento dos eixos das estradas municipais, a que dá acesso a Ponte de Ferro de Artemis e a PIR-290; deste ponto segue acompanhando o eixo da Estrada Municipal PIR-290, sentido Artemis à Pau Preto, confrontando com a o Macrorregião Satélite Volta Grande até encontrar ponto de coordenadas E = 212.933,4364 e N = 7.487.040,1703, situado no entroncamento dos eixos das estradas municipais PIR-290 e a de acesso à balsa que transpõe o Rio Piracicaba até o Município de São Pedro, no bairro rural Porto de Areia; deste ponto deflete à direita e segue acompanhando o eixo da estrada municipal de acesso à balsa, confrontando com a o Macrorregião Rural Oeste até encontrar ponto de coordenadas E = 212.588,9986 e N = 7.488.147,1879; deste ponto deflete à esquerda e segue em reta com azimute 280°45'48", na extensão de 458,49 metros, confrontando com a o Macrorregião Rural Oeste até encontrar ponto de coordenadas E = 212.138,5670 e N = 7.488.232,8141, situado em carreador ali existente; deste ponto deflete à direita e segue em reta com azimute 336°48'32", na extensão de 1258,81 metros, confrontando com a o Macrorregião Rural Oeste até encontrar ponto de coordenadas E = 211.642,8459 e N = 7.489.389,9086, situado no eixo da Estrada Municipal PIR-302, no bairro rural Porto de Areia; deste ponto deflete à esquerda e segue em reta com azimute 322°38'13", na extensão de 962,99 metros confrontando com a o Macrorregião Rural Oeste até encontrar ponto início da presente descrição, encerrando assim o perímetro."

#### MACRORREGIÃO SATÉLITE VOLTA GRANDE

A Macrorregião Satélite Volta Grande, com área total de 19.071,03 ha (dezenove mil e setenta e um hectares e três ares), fica delimitada pelo seguinte perímetro fechado, em Datum SIRGAS 2000 – FUSO 23 - UTM:  
 "Tem início no ponto de coordenadas E = 228.505,7215 e N = 7.476.932,5480, situado no cruzamento da Estrada Municipal PIR-178, situado no bairro Chicó, com o leito do Ribeirão Piracicamirim, este divisa entre os municípios de Piracicaba e Rio das Pedras; deste ponto deflete à direita e segue acompanhando o leito do Ribeirão Piracicamirim, à montante, este divisa entre os municípios de Piracicaba e Rio das Pedras, até encontrar o ponto de coordenadas E = 226.256,9529 e N = 7.476.313,5097, situado na projeção dos cruzamentos dos leitos do Córrego Saltinho e Ribeirão Campestre, formadores do Ribeirão Piracicamirim, limites entre os municípios de Piracicaba, Rio das Pedras e Saltinho; deste ponto segue pela projeção e posteriormente pelo leito do Ribeirão Campestre, à montante, este divisa entre os municípios de Piracicaba e Saltinho até encontrar o ponto de coordenadas E = 222.724,1449 e N = 7.471.706,8753, no cruzamento dos leitos do Ribeirão Campestre e Córrego Mato Alto; deste ponto deflete à direita e segue acompanhando a divisa entre os municípios de Piracicaba e Saltinho até encontrar o ponto de coordenadas E = 220.992,0082 e N = 7.471.048,0853, na nascente do Ribeirão Congonhal, na divisa entre os municípios de Piracicaba e Saltinho; deste ponto segue acompanhando o leito do Ribeirão Congonhal, à jusante, pela divisa entre os municípios de Piracicaba e Saltinho até encontrar o ponto de coordenadas E = 218.137,7140 e N = 7.472.851,4737, situado no cruzamento dos leitos do Ribeirão Congonhal e Ribeirão Pederneiras; deste ponto deflete à esquerda e segue acompanhando a divisa entre os municípios de Piracicaba e Saltinho até encontrar o ponto de coordenadas E = 216.922,7277 e N = 7.472.077,2595, situado no leito do Ribeirão Pederneiras; deste ponto deflete à direita e segue em reta com azimute 293°23'22", na extensão de 415,80 metros, confrontando com a Macrorregião Rural Oeste até encontrar o ponto de coordenadas E = 216.541,0881 e N = 7.472.242,3260, situado nas proximidades da nascente do Córrego Jiboia, entre os bairros rurais Conceição e Zuini; deste ponto deflete à direita e segue em reta com azimute 315°22'36", na extensão de 885,53 metros, confrontando com a Macrorregião Rural Oeste até encontrar o ponto de coordenadas E = 215.919,0513 e N = 7.472.872,5978, situado no eixo da Estrada Municipal PIR-246; deste ponto deflete levemente à esquerda e segue em reta com azimute 309°05'03", na extensão 550,63 metros, confrontando com a Macrorregião Rural Oeste até encontrar o ponto de coordenadas E = 215.491,6402 e N = 7.473.219,7507, situado em carreador ali existente, nas proximidades da nascente de um córrego afluente do Córrego Jiboia; deste ponto deflete à esquerda e segue em reta com azimute 272°51'10", na extensão de 685,85 metros, confrontando com a Macrorregião Rural Oeste até encontrar o ponto de coordenadas E = 214.806,6345 e N = 7.473.253,8839, situado em carreador ali existente, nas proximidades de outra nascente do afluente do Córrego Jiboia; deste ponto deflete à direita e segue em reta com azimute 322°47'06", na extensão de 467,48 metros, confrontando com a Macrorregião Rural Oeste até encontrar o ponto de coordenadas E = 214.523,8982 e N = 7.473.626,1713, situado em um carreador principal ali existente; deste ponto deflete à esquerda e segue em reta com azimute 292°57'44", na extensão de 238,27 metros acompanhando o carreador principal, confrontando com a Macrorregião Rural Oeste até encontrar o ponto de coordenadas E = 214.304,5044 e N = 7.473.719,1281, situado no eixo do referido carreador; deste ponto deflete levemente à esquerda e segue em reta com azimute 291°58'31", na extensão de 124,65 metros, acompanhando o carreador principal, confrontando com a Macrorregião Rural Oeste até encontrar o ponto de coordenadas E = 214.182,5577 e N = 7.473.744,9935, situado no eixo do referido carreador; deste ponto deflete à direita e segue em reta com azimute 336°22'43", na extensão de 422,32 metros, confrontando com a Macrorregião Rural Oeste até encontrar o ponto de coordenadas E = 214.013,3354 e N = 7.474.131,9318, situado na nascente do córrego contribuinte ao afluente do Ribeirão Jiboia; deste ponto deflete à direita e segue em reta com azimute 356°18'58", na extensão de 412,05 metros, confrontando com a Macrorregião Rural Oeste até encontrar o ponto de coordenadas E = 213.986,8604 e N = 7.474.543,1349, situado no eixo da Estrada Municipal PIR-260, no bairro rural Monte Branco; deste ponto deflete à esquerda e segue em reta com azimute 331°14'05", na extensão de 567,10 metros, confrontando com a Macrorregião Rural Oeste até encontrar o ponto de coordenadas E = 213.713,9568 e N = 7.475.040,2599, situado na nascente do córrego contribuinte ao afluente do Ribeirão Jiboia; deste ponto deflete à direita e segue em reta com azimute 348°09'30", na extensão de 302,08 metros, confrontando com a Macrorregião Rural Oeste até encontrar o ponto de coordenadas E = 213.651,9664 e N = 7.475.335,9179, situado em outra nascente do mesmo córrego contribuinte ao afluente do Ribeirão Jiboia; deste ponto deflete à esquerda e segue em reta com azimute 324°32'14", na extensão de 343,30 metros, confrontando com a Macrorregião Rural Oeste até encontrar o ponto de coordenadas E = 213.452,7881 e N = 7.475.615,5392, situado nas proximidades da nascente de um dos afluentes do Córrego Jiboia; deste ponto deflete à esquerda e segue em reta com azimute 257°50'06", na extensão de 346,27 metros, confrontando com a Macrorregião Rural Oeste até encontrar o ponto de coordenadas E = 213.114,2938 e N = 7.475.542,5697, situado na Estrada Municipal PIR-017 W, no bairro rural do Monte Branco; deste ponto deflete à direita e segue em reta com azimute 302°32'14", na extensão de 857,92 metros, confrontando com a Macrorregião Rural Oeste até encontrar o ponto de coordenadas E = 212.931,0315 e N = 7.476.004,0017, situado nas proximidades do cume da elevação geológica denominada de Monte Branco; deste ponto deflete à direita e segue em reta com azimute 324°24'34", na extensão de 1615,13 metros, confrontando com a Macrorregião Rural Oeste até encontrar o ponto de coordenadas E = 211.451,0374 e N = 7.477.317,4269, situado nas proximidades da nascente de um dos afluentes do Córrego da Floresta, entre os bairros rurais da Fazenda Boa Esperança e Floresta; deste ponto deflete à direita e segue em reta com azimute 345°43'18", na extensão de 320,63 metros, confrontando com a Macrorregião Rural Oeste até encontrar o ponto de coordenadas E = 211.371,9586 e N = 7.477.628,1555, situado no eixo de um caminho de servidão; deste ponto deflete à direita e segue em reta com azimute 6°13'26", na extensão de 260,35 metros, confrontando com a Macrorregião Rural Oeste até encontrar o ponto de coordenadas E = 211.400,1842 e N = 7.477.886,9767, situado no eixo do referido caminho de servidão; deste ponto deflete à direita e segue em reta com azimute 50°56'18", na extensão de 374,04 metros, confrontando com a Macrorregião Rural Oeste até encontrar o ponto de coordenadas E = 211.690,6186 e N = 7.478.122,6844, situado ainda sobre o eixo do referido caminho de servidão; deste ponto deflete à esquerda e segue em reta com

azimute 347°59'15", na extensão de 1382,69 metros confrontando com a Macrorregião Rural Oeste até encontrar o ponto de coordenadas E = 211.402,8457 e N = 7.479.475,1038, em uma pastagem, entre as nascentes de um córrego contribuinte do afluente do Ribeirão do Pau d'Alho e de um córrego contribuinte do Córrego da Floresta, na Serra da Floresta; deste ponto deflete à direita e segue em reta com azimute 79°09'18", na extensão de 675,13 metros, confrontando com a Macrorregião Rural Oeste até encontrar o ponto de coordenadas E = 212.065,9193 e N = 7.479.602,1328, situado em carreador ali existente, entre outras nascentes de um córrego contribuinte do afluente do Ribeirão do Pau d'Alho e de um córrego contribuinte do afluente do Córrego da Floresta; deste ponto deflete à direita e segue em reta com azimute 97°28'09", na extensão de 471,61 metros, confrontando com a Macrorregião Rural Oeste até encontrar o ponto de coordenadas E = 212.533,5283 e N = 7.479.540,8275, situado em uma pastagem; deste ponto deflete à esquerda e segue em reta com azimute 324°15'47", na extensão de 1209,20 metros, confrontando com a Macrorregião Rural Oeste até encontrar o ponto de coordenadas E = 211.827,2761 e N = 7.480.522,3442, situado em um caminho de servidão, entre a Serra da Floresta e a Serra do Pau d'Alho, nas proximidades de uma nascente de um dos córregos contribuintes do afluente do Ribeirão do Pau d'Alho, no Bairro Fazenda Pau d'Alho; deste ponto deflete à direita e segue em reta com azimute 342°46'06", na extensão de 267,43 metros, confrontando com a Macrorregião Rural Oeste até encontrar o ponto de coordenadas E = 211.748,0525 e N = 7.480.777,7762, situado em carreador ali existente; deste ponto deflete à direita e segue em reta com azimute 42°10'44", na extensão de 701,02 metros, confrontando com a Macrorregião Rural Oeste até encontrar o ponto de coordenadas E = 212.218,7542 e N = 7.481.297,2704, situado em uma pastagem, na Serra do Pau d'Alho; deste ponto deflete à esquerda e segue em reta com azimute 318°07'32", na extensão de 956,32 metros, confrontando com a Macrorregião Rural Oeste até encontrar o ponto de coordenadas E = 211.580,4041 e N = 7.482.009,3620, situado em uma pastagem, na Serra do Pau d'Alho; deste ponto deflete à direita e segue em reta com azimute 347°49'03", na extensão de 1100,27 metros, confrontando com a Macrorregião Rural Oeste até encontrar o ponto de coordenadas E = 211.348,2139 e N = 7.483.084,8620, situado na borda da mata, na Serra do Pau d'Alho; deste ponto deflete à direita e segue em reta com azimute 33°57'30", na extensão de 299,44 metros, confrontando com a Macrorregião Rural Oeste até encontrar o ponto de coordenadas E = 211.515,4832 e N = 7.483.333,2385, situado em uma pastagem, na Serra do Pau d'Alho; deste ponto deflete à direita e segue em reta com azimute 72°53'58", na extensão de 390,84 metros, confrontando com a Macrorregião Rural Oeste até encontrar o ponto de coordenadas E = 211.889,0488 e N = 7.483.448,1662, situado em uma pastagem, na Serra do Pau d'Alho; deste ponto deflete à esquerda e segue em reta com azimute 0°32'20", na extensão de 633,03 metros, confrontando com a Macrorregião Rural Oeste até encontrar o ponto de coordenadas E = 211.895,0041 e N = 7.484.081,1691, situado em uma pastagem, nas proximidades da SP-147 – Rodovia Samuel de Castro Neves; deste ponto deflete à direita e segue em reta com azimute 36°57'37", na extensão de 235,34 metros, confrontando com a Macrorregião Rural Oeste até encontrar o ponto de coordenadas E = 212.036,5090 e N = 7.484.269,2234, situado na rotatória, onde ocorre o entroncamento entre a SP-147 – Rodovia Samuel de Castro Neves com a Estrada Municipal PIR-017/290, a qual faz ligação com o Distrito de Artemis; deste ponto deflete à esquerda e segue em reta com azimute 8°29'39", na extensão de 92,71 metros, confrontando com a Macrorregião Rural Oeste até encontrar o ponto de coordenadas E = 212.050,2037 e N = 7.484.360,9210, situado no eixo da Estrada Municipal PIR-017/290, no bairro rural do Pau d'Alho; deste ponto deflete à direita e segue em reta com azimute 15°10'25", na extensão de 274,47 metros acompanhando a Estrada Municipal PIR-017/290, sentido Pau d'Alho à Artemis, confrontando com a Macrorregião Rural Oeste até encontrar o ponto de coordenadas E = 212.122,0473 e N = 7.484.625,8305, situado no eixo da referida estrada municipal; deste ponto deflete à esquerda e segue em reta com azimute 312°23'28", na extensão 225,09 metros, confrontando com a Macrorregião Rural Oeste até encontrar o ponto de coordenadas E = 211.955,7992 e N = 7.484.777,5887, situado na nascente de um córrego contribuinte do afluente do Ribeirão do Pau d'Alho, entre os bairros rurais do Pau d'Alho e Catanduvas; deste ponto deflete à direita e segue em reta com azimute 11°21'20", na extensão de 661,49 metros, confrontando com a Macrorregião Rural Oeste até encontrar o ponto de coordenadas E = 212.086,0470 e N = 7.485.426,1344, situado na nascente de outro córrego contribuinte do afluente do Ribeirão do Pau d'Alho, no bairro rural de Catanduvas; deste ponto deflete à direita e segue em reta com azimute 33°50'10", na extensão de 824,06 metros, confrontando com a Macrorregião Rural Oeste até encontrar o ponto de coordenadas E = 212.544,9041 e N = 7.486.110,6319, situado no eixo da Estrada Municipal PIR-017/290, entre os bairros rurais de Catanduvas e Congonhal; deste ponto deflete à esquerda e segue em reta com azimute 289°58'07", na extensão de 155,04 metros, confrontando com a Macrorregião Rural Oeste até encontrar o ponto de coordenadas E = 212.399,1770 e N = 7.486.163,5814, situado na nascente do córrego afluente do Ribeirão do Pau d'Alho; deste ponto deflete à direita e segue em reta com azimute 7°54'35", na extensão de 869,93 metros, confrontando com a Macrorregião Rural Oeste até encontrar o ponto de coordenadas E = 212.518,8914 e N = 7.487.025,2431, situado do eixo da Estrada Municipal PIR-290, entre os bairros rurais do Pau Preto e Congonhal; deste ponto deflete à direita e segue acompanhando o eixo da Estrada Municipal PIR-290, sentido Pau Preto à Artemis, confrontando com a Macrorregião Rural Oeste até encontrar o ponto de coordenadas E = 212.933,4364 e N = 7.487.040,1703, situado no entroncamento dos eixos das estradas municipais PIR-290 e a de acesso à balsa que transpõe o Rio Piracicaba até o Município de São Pedro, no bairro rural Porto de Areia; deste ponto segue acompanhando o mesmo sentido o eixo da Estrada Municipal PIR-290, confrontando com a Macrorregião Satélite da Hidrovia até encontrar o ponto de coordenadas E = 214.254,7296 e N = 7.487.709,0316, situado no entroncamento dos eixos das estradas municipais PIR-290 e acesso a Ponte de Ferro de Artemis; deste ponto segue acompanhando a estrada municipal que dá acesso à Ponte de Ferro de Artemis, confrontando com a Macrorregião Satélite da Hidrovia até encontrar o ponto de coordenadas E = 214.529,2965 e N = 7.487.815,3389, situado no cruzamento do eixo da referida estrada municipal com a margem esquerda do Rio Piracicaba, na cabeceira da Ponte de Ferro de Artemis; deste ponto deflete à direita e segue acompanhando a margem esquerda do Rio Piracicaba, à montante, confrontando com a Macrorregião Satélite da Hidrovia até encontrar o ponto de coordenadas E = 214.564,0424 e N = 7.487.564,3014, situado na foz do Ribeirão Congonhal; deste ponto segue em reta com azimute 159°30'49", na extensão de 186,37 metros, confrontando com a Macrorregião Satélite da Hidrovia até encontrar o ponto de coordenadas E = 214.629,2697 e N = 7.487.389,7170, situado no eixo da Estrada Municipal PIR-290, o qual recebe a denominação neste trecho de Estrada José Francisco Perez Gonzalez, no bairro rural Congonhal; deste ponto segue acompanhando o eixo da Estrada Municipal PIR-290 – José Francisco Perez Gonzalez, confrontando com a Macrorregião Satélite da Hidrovia até encontrar o ponto de coordenadas E = 221.337,0915 e N = 7.485.221,6444, situado no entroncamento da referida estrada municipal com a Estrada Municipal PIR-356, no bairro rural do Pau d'Alinho, nas imediações da Igreja do referido bairro; deste ponto deflete à esquerda e segue acompanhando o eixo da Estrada Municipal PIR-356, confrontando com a Macrorregião Satélite da Hidrovia até encontrar o ponto de coordenadas E = 221.013,0192 e N = 7.485.942,7011, situado no entroncamento do eixo da Estrada Municipal PIR-356 com o eixo do caminho que dá acesso à margem esquerda do Rio Piracicaba, nas imediações do terreno onde está inserida a Igreja Evangélica Capela da Benção, no bairro rural do Pau d'Alinho; deste ponto deflete à direita e segue em reta com azimute 53°23'13", na extensão de 659,84 metros, acompanhando em sua grande maioria o eixo do referido caminho de acesso, confrontando com a Macrorregião Satélite da Hidrovia até encontrar o ponto de coordenadas E = 221.542,6635 e N = 7.486.336,2355, situado no eixo da calha do Rio Piracicaba; deste ponto deflete à direita e segue acompanhando o eixo da calha do Rio Piracicaba, à montante, confrontando com a Macrorregião Satélite da Hidrovia até encontrar o ponto de coordenadas E = 221.945,7543 e N = 7.486.529,2552, situado no referido eixo, entre os bairros urbanos do Vale do Sol e Ondinhas; deste ponto deflete à direita e segue em reta com azimute 76°54'28", na extensão de 545,56 metros, confrontando com a Macrorregião Satélite da Hidrovia até encontrar o ponto de coordenadas E = 222.477,1357 e N = 7.486.652,8351, situado no entroncamento dos eixos da Estrada do Bongue e estrada municipal de acesso ao bairro rural do Pau d'Alinho, no bairro urbano Ondinhas; deste ponto deflete à esquerda e segue em reta com azimute 63°09'12", na extensão de 549,78 metros, confrontando com a Macrorregião Satélite da Hidrovia até encontrar o ponto de coordenadas E = 222.967,6603 e N = 7.486.901,1197, situado em um carreador ali existente, nas imediações do Sítio São Roque, no bairro urbano Ondinhas; deste ponto deflete à direita e segue em reta com azimute 119°29'59", na extensão de 472,43 metros, cruzando as sedes dos sítios São Roque e Bellato, confrontando com a Macrorregião Satélite da Hidrovia até encontrar o ponto de coordenadas E = 223.378,8495 e N = 7.486.668,4815, situado no eixo do caminho de acesso a estes referidos sítios, em frente as casas da sede do Sítio Bellato; deste ponto segue pelo eixo do referido acesso, confrontando com a Macrorregião Satélite da Hidrovia até encontrar o ponto de coordenadas E = 223.519,5367 e N = 7.486.591,5810, situado no entroncamento do referido acesso com a Estrada Municipal Sargento Florêncio Ferreira, na divisa entre os bairros Ondinhas e Jupia; deste ponto deflete à esquerda e segue em reta com azimute 44°35'51", na extensão de 151,20 metros, acompanhando o eixo da Estrada Municipal Sargento Florêncio Ferreira, pela divisa entre os bairros Ondinhas e Jupia, confrontando com a Macrorregião Satélite da Hidrovia até encontrar o ponto de coordenadas E = 223.625,7006 e N = 7.486.699,2473, situado no eixo da referida estrada, na projeção da divisa de uma empresa industrial ali existente; deste ponto deflete à direita e segue em reta com azimute de 86°22'14", na extensão de 383,96 metros, confrontando com a Macrorregião Satélite da Hidrovia até encontrar o ponto de coordenadas E = 224.008,8968 e N = 7.486.723,5544, situado no eixo na estrada municipal prolongamento da Rua dos Mandis; deste ponto deflete à direita e segue acompanhando o referido eixo da estrada municipal, confrontando com a Macrorregião Satélite da Hidrovia até encontrar o ponto de coordenadas E = 224.116,3998 e N = 7.486.255,0072, situado no entroncamento dos eixos da referida estrada municipal, Rua Adolfo Rodrigues e Rua dos Mandis; deste ponto segue acompanhando o eixo da Rua dos Mandis, confrontando com a o Macrorregião Satélite da Hidrovia até encontrar ponto de coordenadas E = 224.605,4184 e N = 7.485.596,3779, situado no entroncamento dos eixos da Avenida dos Peixes e ruas dos Mandis e Angelino Stella; deste ponto segue acompanhando o eixo da Rua Angelino Stella, confrontando com a o Macrorregião Satélite da Hidrovia até encontrar ponto de coordenadas E = 224.635,7324 e



N = 7.484.870,0818, situado no entroncamento da referida rua com a Estrada dos Marins; deste ponto deflete à direita e segue acompanhando o eixo da Estrada dos Marins, confrontando com a o Macrorregião Urbana Sede até encontrar ponto de coordenadas E = 224.547,2174 e N = 7.484.877,2049, situado no entroncamento dos eixos da Estrada dos Marins e Rua Santa Morato; deste ponto deflete à esquerda e segue acompanhando o eixo da Rua Santa Morato, confrontando com a o Macrorregião Urbana Sede até encontrar ponto de coordenadas E = 224.429,6191 e N = 7.483904.2513, situado no entroncamento com a Estrada Engenheiro Alberto Morato Kraehn-buhl; deste ponto segue pelo eixo da Estrada Engenheiro Alberto Morato Kraehn-buhl, confrontando com a o Macrorregião Urbana Sede até encontrar ponto de coordenadas E = 224.608,4569 e N = 7.483.674,2926, situado no referido eixo da estrada, em frente a portaria do Loteamento Morada do Engenho; deste ponto deflete à direita e segue em reta com azimute 161°46'30", na extensão de 1370,30 metros confrontando com a o Macrorregião Urbana Sede até encontrar ponto de coordenadas E = 225.037,0236 e N = 7.482.372,7245, situado no entroncamento dos eixos das ruas Maria Isabel da Silva Mattos e Escolástica C. Aranha; desse ponto segue acompanhando o eixo da Rua Maria Isabel da Silva Mattos, confrontando com a o Macrorregião Urbana Sede até encontrar ponto de coordenadas E = 224.964,6036 e N = 7.482.176,1880, situado na alça da rotatória que compõe a intersecção da Rua Maria Isabel da Silva Mattos, SP-147 – Rodovia Samuel de Castro Neves, Avenida Conchas e Avenida Dr. Antônio Mendes de Barros Filho; deste ponto deflete à esquerda e segue em reta com azimute 151°56'24", na extensão de 29,12 metros, confrontando com a o Macrorregião Urbana Sede até encontrar ponto de coordenadas E = 224.978,3024 e N = 7.482.150,4894, situado na intersecção do eixo da Avenida Dr. Antônio Mendes de Barros Filho com a referida rotatória; deste ponto deflete à esquerda e segue acompanhando o eixo da Avenida Dr. Antônio Mendes de Barros Filho, confrontando com a o Macrorregião Urbana Sede até encontrar ponto de coordenadas E = 225.132,4970 e N = 7.482.150,4894, situado no cruzamento dos eixos da Avenida Dr. Antônio Mendes de Barros Filho e Rua Zulmira Ferreira do Vale; deste ponto segue acompanhando o eixo da Rua Zulmira Ferreira do Vale, confrontando com a o Macrorregião Urbana Sede até encontrar ponto de coordenadas E = 225.599,1317 e N = 7.481.694,1522, situado no cruzamento do eixo da referida rua com a projeção da divisa do Loteamento Jardim São José; deste ponto deflete à esquerda e segue acompanhando a projeção e posteriormente a divisa do Loteamento Jardim São José, confrontando com a o Macrorregião Urbana Sede até encontrar ponto de coordenadas E = 225.753,6585 e N = 7.481.883,1935, situado no vértice das divisas do Loteamento Jardim São José; deste ponto deflete à esquerda e segue acompanhando a divisa do Loteamento Jardim São José, confrontando com a o Macrorregião Urbana Sede até encontrar ponto de coordenadas E = 225.642,7541 e N = 7.481.975,2833, situado no vértice formado pelo encontro das divisas dos loteamentos Jardim São José e Núcleo Habitacional Cantagalo; deste ponto deflete à direita e segue acompanhando a divisa do Loteamento Núcleo Habitacional Cantagalo, confrontando com a o Macrorregião Urbana Sede até encontrar ponto de coordenadas E = 225.768,4658 e N = 7.482.094,5374, situado no vértice formado pelo encontro das divisas dos loteamentos Núcleo Habitacional Cantagalo e Jardim Dr. João Conceição; deste ponto deflete à direita e segue acompanhando as divisas dos loteamentos Jardim Dr. João Conceição, Jardim Tarumã e Jardim Borghesi, confrontando com a o Macrorregião Urbana Sede até encontrar ponto de coordenadas E = 226.036,1243 e N = 7.481.848,3862, situado no vértice das divisas do Loteamento Jardim Borghesi, ao final da Rua Orlando Furlan; deste ponto deflete à esquerda e segue acompanhando a divisa do Loteamento Jardim Borghesi, confrontando com a o Macrorregião Urbana Sede até encontrar ponto de coordenadas E = 226.045,1740 e N = 7.481.859,8594, situado no vértice formado pelo encontro das divisas dos loteamentos Jardim Borghesi e Jardim Camargo; deste ponto deflete à direita e segue acompanhando a divisa do Loteamento Jardim Camargo, confrontando com a o Macrorregião Urbana Sede até encontrar ponto de coordenadas E = 226.175,8128 e N = 7.481.749,9368, situado no vértice formado pelo encontro das divisas dos loteamentos Jardim Camargo e Jardim São Carlos, no eixo da Rua Presidente Venceslau Brás; deste ponto deflete à direita e segue acompanhando a divisa do Loteamento Jardim São Carlos, pelo eixo da Rua Presidente Venceslau Brás, confrontando com a o Macrorregião Urbana Sede até encontrar ponto de coordenadas E = 226.164,6116 e N = 7.481.731,7724, situado no entroncamento da referida rua com a Avenida Pedro Habechian; deste ponto deflete à esquerda e segue pelo eixo da Avenida Pedro Habechian, divisa do Loteamento Jardim São Carlos, confrontando com a o Macrorregião Urbana Sede até encontrar ponto de coordenadas E = 226.232,1917 e N = 7.481.581,5910, situado no vértice formado pelo encontro das divisas dos loteamentos Jardim São Carlos e Jardim Itapuã; deste ponto deflete à direita e segue acompanhando a divisa do Loteamento Jardim Itapuã, confrontando com a o Macrorregião Urbana Sede até encontrar ponto de coordenadas E = 226.177,0463 e N = 7.481.618,3260, situado no vértice da divisa do Loteamento Jardim Itapuã; deste ponto deflete à esquerda e acompanhando a divisa do Loteamento Jardim Itapuã, confrontando com a o Macrorregião Urbana Sede até encontrar ponto de coordenadas E = 225.973,7243 e N = 7.481.382,5178, situado no vértice das divisas do Loteamento Jardim Itapuã, sobre o eixo da Rua Zulmira Ferreira do Vale; deste ponto deflete à esquerda e segue acompanhando a divisa do Loteamento Jardim Itapuã, pelos eixos das ruas Zulmira Ferreira do Vale e Júlio Soares Diehl, confrontando com a o Macrorregião Urbana Sede até encontrar ponto de coordenadas E = 226.292,8378 e N = 7.481.116,7434, situado no vértice formado pelo encontro das divisas dos loteamentos Jardim Itapuã e Jardim Tóquio, nas proximidades do entroncamento das ruas Júlio Soares Diehl e Bastos; deste ponto segue acompanhando a divisa do Loteamento Jardim Tóquio em diversas faces e deflexões, confrontando com a o Macrorregião Urbana Sede até encontrar ponto de coordenadas E = 226.659,5750 e N = 7.480.852,1317, situado no cruzamento da projeção da divisa do Loteamento Jardim Tóquio com o leito do córrego Afluente do Ribeirão do Enxofre; deste ponto deflete à esquerda e segue acompanhando o referido leito, à montante, leito este que se encontra em grande parte no eixo da Avenida Thales Castanho de Andrade, confrontando com a o Macrorregião Urbana Sede até encontrar ponto de coordenadas E = 227.710,2278 e N = 7.480.782,7535, situado o leito do referido córrego cruza com a divisa do Loteamento Glebas São Joaquim; deste ponto deflete à esquerda e segue acompanhando a divisa do Loteamento Glebas São Joaquim, confrontando com a o Macrorregião Urbana Sede até encontrar ponto de coordenadas E = 227.850,7421 e N = 7.480.954,3741, situado no vértice formado pelo encontro das divisas dos loteamentos Glebas São Joaquim e Jardim Monte Líbano, sobre o eixo da Rua Marilice R. da Silva Pinto; deste ponto segue acompanhando a divisa do Loteamento Jardim Monte Líbano, pelo eixo da Rua Marilice R. da Silva Pinto, confrontando com a o Macrorregião Urbana Sede até encontrar ponto de coordenadas E = 228.118,0259 e N = 7.481.327,7031, situado no cruzamento dos eixos SP-127 – Rodovia Cornélio Pires e projeção da Rua Marilice R. da Silva Pinto, na Praça Alzira Coury Maluf; deste ponto deflete à direita e segue acompanhando o eixo da SP-127 – Rodovia Cornélio Pires, confrontando com a o Macrorregião Urbana Sede até encontrar ponto de coordenadas E = 228.304,5630 e N = 7.480.856,5641, situado no entroncamento do eixo da SP-127 – Rodovia Cornélio Pires com a projeção do eixo da Avenida Comendador Luciano Guidotti, sobre a rotatória que compõe esta intersecção; deste ponto deflete à esquerda e segue acompanhando a projeção e posteriormente o eixo da Avenida Comendador Luciano Guidotti, confrontando com a o Macrorregião Urbana Sede até encontrar ponto de coordenadas E = 229.163,9922 e N = 7.481.150,8827, situado sobre o viaduto, no cruzamento dos eixos da Avenida Comendador Luciano Guidotti e alça de acesso proveniente da Estrada Francisco Luiz Raserá; deste ponto deflete à direita e segue acompanhando a referida alça e posteriormente o eixo da Estrada Francisco Luiz Raserá, o qual muda de denominação quanto esta passa pelo Loteamento Residencial Ary Coelho, denominando se de Rua Winston Churchill, e após volta a denominação de Estrada Francisco Luiz Raserá, confrontando com a o Macrorregião Satélite do Açúcar até encontrar ponto de coordenadas E = 228.682,7252 e N = 7.477.330,4251, situado no entroncamento dos eixos da Estrada Francisco Luiz Raserá, Via de Acesso 155/308 – Anel Viário Municipal e estrada municipal sem denominação; deste ponto segue acompanhando um trecho da estrada municipal, sem denominação, continuação da Estrada Francisco Luiz Raserá, confrontando com a o Macrorregião Satélite do Açúcar até encontrar ponto de coordenadas E = 228.429,6450 e N = 7.477.167,1879, situado no cruzamento dos eixos da estrada municipal sem denominação, antigo ramal ferroviário Itaic, com a Estrada Municipal PIR-178; deste ponto deflete à esquerda e segue pelo eixo da Estrada Municipal PIR-178, confrontando com a o Macrorregião Satélite do Açúcar até encontrar ponto início da presente descrição, encerrando assim o perímetro."

## MACRORREGIÃO RURAL OESTE

A Macrorregião Rural Oeste, com área total de 62.521,44 ha (sessenta e dois mil, quinhentos e vinte um hectares e quatro ares), fica delimitada pelo seguinte perímetro fechado, em Datum SIRGAS 2000 – FUSO 23 – UTM: "Tem início no ponto de coordenadas E = 211.058,4403 e N = 7.490.155,3032, situado no eixo do Rio Piracicaba, abaixo 174,54 metros da foz do Ribeirão do Pau d'Alho, no bairro rural Porto de Areia, na divisa com o município de São Pedro; deste ponto segue em reta com azimute 142°38'13", na extensão de 962,99 metros, confrontando com Macrorregião Satélite da Hidrovia até encontrar o ponto de coordenadas E = 211.642,8459 e N = 7.489.389,9086, situado no eixo da Estrada Municipal PIR-302, no bairro rural Porto de Areia; deste ponto deflete à direita e segue em reta com azimute 156°48'32", na extensão de 1258,81 metros, confrontando com Macrorregião Satélite da Hidrovia até encontrar o ponto de coordenadas E = 212.138,5670 e N = 7.488.232,8141, situado em um carreador ali existente, entre os bairros rurais Porto de Areia, Pau Preto e Congonhal; deste ponto deflete à esquerda e segue em reta com azimute 100°45'48", na extensão de 458,49 metros, confrontando com Macrorregião Satélite da Hidrovia até encontrar o ponto de coordenadas E = 212.588,9986 e N = 7.488.147,1879, situado no eixo da Estrada Municipal de acesso à balsa que traspõe o Rio Piracicaba até o Município de São Pedro, no bairro rural Porto de Areia, entre os bairros rurais Porto de Areia, Pau Preto e Congonhal; deste ponto deflete à direita e segue a referida estrada municipal, sentido Rio Piracicaba à Estrada Municipal PIR-290, confrontando com Macrorregião Satélite da Hidrovia até encontrar o ponto de coordenadas E = 212.933,4364 e N = 7.487.040,1703, situado no entroncamento dos eixos das estradas municipais de acesso à balsa que traspõe o Rio Piracicaba até o Município de São Pedro e PIR-290, no bairro rural Porto de Areia; deste ponto deflete à direita e segue acompanhando o eixo

da Estrada Municipal PIR-290, sentido Artemis à Pau Preto, confrontando com Macrorregião Satélite Volta Grande até encontrar o ponto de coordenadas E = 212.518,8914 e N = 7.487.025,2431, situado no referido eixo entre os bairros rurais do Pau Preto e Congonhal; deste ponto deflete à esquerda e segue em reta com azimute 187°54'35", na extensão de 869,93 metros, confrontando com Macrorregião Satélite Volta Grande até encontrar o ponto de coordenadas E = 212.399,1770 e N = 7.486.163,5814, situado na nascente do córrego afluente do Ribeirão do Pau d'Alho; deste ponto deflete à esquerda e segue em reta com azimute 109°58'07", na extensão de 155,04 metros, confrontando com Macrorregião Satélite Volta Grande até encontrar o ponto de coordenadas E = 212.054,9041 e N = 7.486.110,6319, situado no eixo da Estrada Municipal PIR-017/290, entre os bairros rurais Congonhal e Catanduvas; deste ponto deflete à direita e segue em reta com azimute 213°50'10", na extensão de 824,06 metros, confrontando com Macrorregião Satélite Volta Grande até encontrar o ponto de coordenadas E = 212.086,0470 e N = 7.485.426,1344, situado na nascente do córrego contribuinte do afluente do Ribeirão do Pau d'Alho, no bairro rural de Catanduvas; deste ponto deflete à esquerda e segue em reta com azimute 191°21'20", na extensão de 661,49 metros, confrontando com Macrorregião Satélite Volta Grande até encontrar o ponto de coordenadas E = 211.955,7992 e N = 7.484.777,5887, situado em outra nascente de um córrego contribuinte do afluente do Ribeirão do Pau d'Alho, entre os bairros rurais do Pau d'Alho e Catanduvas; deste ponto deflete à esquerda e segue em reta com azimute 132°23'28", na extensão de 225,09 metros, confrontando com Macrorregião Satélite Volta Grande até encontrar o ponto de coordenadas E = 212.122,0473 e N = 7.484.625,8305, situado no eixo da Estrada Municipal PIR-017/290; deste ponto deflete à direita e segue em reta com azimute 195°10'25", na extensão de 274,47 metros, acompanhando o eixo da referida estrada municipal, confrontando com Macrorregião Satélite Volta Grande até encontrar o ponto de coordenadas E = 212.050,2037 e N = 7.484.360,9210, situado no referido eixo, no bairro rural do Pau d'Alho; deste ponto deflete à esquerda e segue em reta com azimute 188°29'39", na extensão de 92,71 metros, confrontando com Macrorregião Satélite Volta Grande até encontrar o ponto de coordenadas E = 212.036,5090 e N = 7.484.269,2234, situado na rotatória, onde ocorre o entroncamento entre a Estrada Municipal PIR-017/290, a qual faz ligação com o Distrito de Artemis, com a SP-147-Rodovia Samuel de Castro Neves; deste ponto deflete à direita e segue em reta com azimute 216°57'37", na extensão de 235,34 metros, confrontando com Macrorregião Satélite Volta Grande até encontrar o ponto de coordenadas E = 211.895,0041 e N = 7.484.081,1691, situado em uma pastagem, às margens da SP-147-Rodovia Samuel de Castro Neves; deste ponto deflete à esquerda e segue em reta com azimute 180°32'20", na extensão de 633,03 metros, confrontando com Macrorregião Satélite Volta Grande até encontrar o ponto de coordenadas E = 211.889,0488 e N = 7.483.448,1662, situado em uma pastagem, na Serra do Pau d'Alho; deste ponto deflete à direita e segue em reta com azimute 252°53'58", na extensão de 390,84 metros, confrontando com Macrorregião Satélite Volta Grande até encontrar o ponto de coordenadas E = 211.515,4832 e N = 7.483.333,2385, situado na referida pastagem; deste ponto deflete à esquerda e segue em reta com azimute 213°57'30", na extensão de 299,44 metros, confrontando com Macrorregião Satélite Volta Grande até encontrar o ponto de coordenadas E = 211.348,2139 e N = 7.483.084,8620, situado na borda da mata, na Serra do Pau d'Alho; deste ponto deflete à esquerda e segue em reta com azimute 167°49'03", na extensão de 1100,27 metros, confrontando com Macrorregião Satélite Volta Grande até encontrar o ponto de coordenadas E = 211.580,4041 e N = 7.482.009,3620, situado em uma pastagem, na Serra do Pau d'Alho; deste ponto deflete à esquerda e segue em reta com azimute 138°07'32", na extensão de 956,32 metros, confrontando com Macrorregião Satélite Volta Grande até encontrar o ponto de coordenadas E = 212.218,7542 e N = 7.481.297,2704, situado na referida pastagem; deste ponto deflete à direita e segue em reta com azimute 222°10'44", na extensão de 701,02 metros, confrontando com Macrorregião Satélite Volta Grande até encontrar o ponto de coordenadas E = 211.748,0525 e N = 7.480.777,7762, situado em um carreador ali existente, no bairro rural Fazenda Pau d'Alho; deste ponto deflete à esquerda e segue em reta com azimute 162°46'06", na extensão de 267,43 metros, confrontando com Macrorregião Satélite Volta Grande até encontrar o ponto de coordenadas E = 211.827,2761 e N = 7.480.522,3442, situado em um caminho de servidão, entre a Serra do Pau d'Alho e Serra da Floresta, nas proximidades de uma nascente de um dos córregos contribuintes do Ribeirão do Pau d'Alho, no bairro rural da Fazenda Pau d'Alho; deste ponto deflete à esquerda e segue em reta com azimute 144°15'47", na extensão de 1209,20 metros, confrontando com Macrorregião Satélite Volta Grande até encontrar o ponto de coordenadas E = 212.533,5283 e N = 7.479.540,8275, situado em uma pastagem; deste ponto deflete à direita e segue em reta com azimute 277°28'09", na extensão de 471,61 metros, confrontando com Macrorregião Satélite Volta Grande até encontrar o ponto de coordenadas E = 212.065,9193 e N = 7.479.602,1328, situado em um carreador ali existente, entre as nascentes de um córrego contribuinte do afluente do Ribeirão do Pau d'Alho e de um córrego contribuinte do afluente do Córrego Floresta; deste ponto deflete à esquerda e segue em reta com azimute 259°09'18", na extensão de 675,13 metros, confrontando com Macrorregião Satélite Volta Grande até encontrar o ponto de coordenadas E = 211.402,8457 e N = 7.479.475,1038, situado em uma pastagem, entre as nascentes de um córrego contribuinte do afluente do Ribeirão do Pau d'Alho e de um córrego contribuinte do afluente do Córrego Floresta, na Serra da Floresta; deste ponto deflete à esquerda e segue em reta com azimute 167°59'15", na extensão de 1382,69 metros, confrontando com Macrorregião Satélite Volta Grande até encontrar o ponto de coordenadas E = 211.690,6186 e N = 7.478.122,6844, situado no eixo de um caminho de servidão; deste ponto deflete à direita e segue em reta com azimute 230°56'18", na extensão de 374,04 metros, confrontando com Macrorregião Satélite Volta Grande até encontrar o ponto de coordenadas E = 211.400,1842 e N = 7.477.886,9767, situado no eixo do referido caminho de servidão; deste ponto deflete à esquerda e segue em reta com azimute 186°13'26", na extensão de 260,35 metros, confrontando com Macrorregião Satélite Volta Grande até encontrar o ponto de coordenadas E = 211.371,9586 e N = 7.477.628,1555, situado do eixo do referido caminho de servidão; deste ponto deflete à esquerda e segue em reta com azimute 165°43'18", na extensão de 320,63 metros, confrontando com Macrorregião Satélite Volta Grande até encontrar o ponto de coordenadas E = 211.451,0374 e N = 7.477.317,4269, situado nas proximidades da nascente de um dos afluentes do Córrego Floresta, entre os bairros rurais da Fazenda Boa Esperança e Floresta; deste ponto deflete à esquerda e segue em reta com azimute 144°24'34", na extensão de 1615,13 metros confrontando com Macrorregião Satélite Volta Grande até encontrar o ponto de coordenadas, E = 212.391,0315 e N = 7.476.004,0017, situado nas proximidades do cume da elevação geológica denominada de Monte Branco; deste ponto deflete à esquerda e segue em reta com azimute 122°32'14", na extensão de 857,92 metros, confrontando com Macrorregião Satélite Volta Grande até encontrar o ponto de coordenadas E = 213.114,2938 e N = 7.475.542,5697, situado na Estrada Municipal PIR-017 W, no bairro rural do Monte Branco; deste ponto deflete à esquerda e segue em reta com azimute 77°50'06", na extensão de 346,27 metros, confrontando com Macrorregião Satélite Volta Grande até encontrar o ponto de coordenadas E = 213.452,7881 e N = 7.475.615,5392, situado nas proximidades da nascente de um dos afluentes do Córrego Jiboinha; deste ponto deflete à direita e segue em reta com azimute 144°32'14", na extensão de 343,30 metros, confrontando com Macrorregião Satélite Volta Grande até encontrar o ponto de coordenadas E = 213.651,9664 e N = 7.475.335,9179, situado em uma das nascentes do córrego contribuinte ao afluente do Ribeirão Jiboia; deste ponto deflete à direita e segue em reta com azimute 168°09'30", na extensão de 302,08 metros, confrontando com Macrorregião Satélite Volta Grande até encontrar o ponto de coordenadas E = 213.713,9568 e N = 7.475.040,2599, situado em outra nascente do córrego contribuinte ao afluente do Ribeirão Jiboia; deste ponto deflete à esquerda e segue em reta com azimute 151°14'05", na extensão de 567,10 metros, confrontando com Macrorregião Satélite Volta Grande até encontrar o ponto de coordenadas E = 213.986,8604 e N = 7.474.543,1349, situado no eixo da Estrada Municipal PIR-260, no bairro rural do Monte Branco; deste ponto deflete à direita e segue em reta com azimute 176°18'58", na extensão de 412,05 metros, confrontando com Macrorregião Satélite Volta Grande até encontrar o ponto de coordenadas E = 214.013,3354 e N = 7.474.131,9318, situado na nascente do córrego contribuinte do afluente do Ribeirão Jiboia; deste ponto deflete à esquerda e segue em reta com azimute 156°22'43", na extensão de 422,32 metros, confrontando com Macrorregião Satélite Volta Grande até encontrar o ponto de coordenadas E = 214.182,5577 e N = 7.473.744,9935, situado no eixo de um carreador ali existente; deste ponto deflete à esquerda e segue em reta com azimute 101°58'31", na extensão de 124,65 metros, acompanhando o referido carreador, confrontando com Macrorregião Satélite Volta Grande até encontrar o ponto de coordenadas E = 214.304,5044 e N = 7.473.719,1281, situado no eixo do referido carreador; deste ponto deflete à direita e segue em reta com azimute 112°57'44", na extensão de 238,27 metros, acompanhando o referido carreador, confrontando com Macrorregião Satélite Volta Grande até encontrar o ponto de coordenadas E = 214.523,8982 e N = 7.473.626,1713, situado no eixo do referido carreador; deste ponto deflete à direita e segue em reta com azimute 142°47'06", na extensão de 467,48 metros, confrontando com Macrorregião Satélite Volta Grande até encontrar o ponto de coordenadas E = 214.806,6345 e N = 7.473.253,8839, situado em outro carreador ali existente; deste ponto deflete à esquerda e segue em reta com azimute 92°51'10", na extensão de 685,85 metros, confrontando com Macrorregião Satélite Volta Grande até encontrar o ponto de coordenadas E = 215.491,6402 e N = 7.473.219,7507, situado em mais carreador ali existente, nas proximidades de uma nascente do afluente do Córrego Jiboia; deste ponto deflete à direita e segue em reta com azimute 129°05'03", na extensão de 550,63 metros, confrontando com Macrorregião Satélite Volta Grande até encontrar o ponto de coordenadas E = 215.919,0513 e N = 7.472.872,5978, situado no eixo da Estrada Municipal PIR-246; deste ponto deflete levemente à direita e segue em reta com azimute 135°22'36", na extensão de 885,53 metros, confrontando com Macrorregião Satélite Volta Grande até encontrar o ponto de coordenadas E = 216.541,0881 e N = 7.472.242,3260, situado nas proximidades da nascente do córrego Jiboia, entre os bairros rurais Conceição e Zuin; deste ponto deflete à esquerda e segue em reta com azimute 113°23'22", na extensão de 415,80 metros, confrontando com Macrorregião Satélite Volta Grande até encontrar o ponto de coordenadas E = 216.922,7277 e N = 7.472.077,2595, situado no leito do Ribeirão Pedemeiras, na divisa entre os municípios de Piracicaba e Saltinho; deste ponto deflete à direita e segue acompanhando a divisa do Município de Piracicaba, fazendo fronteiras com os municípios de Saltinho, Tietê, Laranjal Paulista, Conchas, Anhembi, Santa Maria da Serra e São Pedro até encontrar ponto início da presente descrição, encerrando assim o perímetro."

## PORTARIA Nº 3.786, DE 12 DE MAIO DE 2015.

Autoriza o uso, a título precário e oneroso, das dependências do Parque Engenho Central à UNIVERSIDADE DE SÃO PAULO - ESCOLA SUPERIOR DE AGRICULTURA LUIZ DE QUEIROZ, para a realização do evento "XVII INTERNACIONAL SILAGE CONFERENCE" e dá outras providências.

GABRIEL FERRATO DOS SANTOS, Prefeito do Município de Piracicaba, Estado de São Paulo, no uso de suas atribuições, e

CONSIDERANDO o disposto no § 5º do art. 44 da Lei Orgânica do Município de Piracicaba a qual estabelece que "o uso de bens municipais por terceiros pode ser feito mediante autorização se o interesse público exigir, sendo que a autorização, que poderá incidir sobre qualquer bem público, será feita por portaria para atividades ou usos específicos e transitórios e pelo prazo máximo de sessenta dias",

## RESOLVE

Art. 1º Autorizar o uso, a título precário e oneroso, à UNIVERSIDADE DE SÃO PAULO – ESCOLA SUPERIOR DE AGRICULTURA LUIZ DE QUEIROZ, inscrita no CNPJ sob nº 63.025.530/0025-81, com sede à Avenida Pádua Dias 11, nº 11, Bairro São Dimas – Piracicaba, Estado de São Paulo, representada pelo Diretor LUIZ GUSTAVO NUSSIO, portador do RG nº 17.172.640-6 e do CPF nº 068.365.228-13, das dependências do Parque Engenho Central, especificamente do Teatro Erotides de Campos, dos armazéns 09 e 14, do pequeno pátio e dos sanitários, para a realização do evento "XVII International Silage Conference".

§ 1º A autorização que ora se outorga se dará de 30 de junho a 04 de julho de 2015, sendo que o evento se realizará entre os dias 01 e 03 de julho de 2015, das 08h00 às 18h00.

§ 2º A presente outorga poderá ser revogada a qualquer tempo, livre de quaisquer ônus para o Município e independente de qualquer notificação judicial ou extrajudicial.

§ 3º Para realização do evento de que trata o caput deste artigo, a outorgada obriga-se a obedecer às normas e critérios do Decreto Municipal nº 5.989, de 12 de janeiro de 1993 e do Termo de Ajustamento de Conduta firmado pelo Município junto à Promotoria de Justiça de Habitação e Urbanismo de Piracicaba, objeto do Inquérito Civil nº 3238/2.013, cujo descumprimento acarretará a corresponsabilidade dos promotores do evento, principalmente em relação ao custeio das sanções decorrentes do acordo.

Art. 2º São condições da presente autorização a serem observadas pela outorgada:

I – providenciar o alvará de funcionamento do evento de acordo com as normas vigentes neste Município e apresentá-lo até as 16h00 do dia 29 de junho de 2015, à Secretaria Municipal da Ação Cultural, caso previsto na legislação municipal;

II – pagar todos os tributos, taxas e/ou preços públicos de sua responsabilidade e apresentar cópias dos comprovantes de pagamento à outorgante, 72 (setenta e duas) horas antes da realização do evento;

III – responsabilizar-se pela segurança do local, nela incluída a dos visitantes e do Patrimônio Público, podendo, para tanto, contratar empresa especializada;

IV – realizar, previamente, vistoria no local, manifestando-se expressamente sobre a infraestrutura básica, bem como sobre as demais condições, assinando o Termo de Responsabilidade, parte integrante desta Portaria;

V – os serviços de água, luz e rede de alimentação elétrica, tanto no consumo como nas instalações, serão de responsabilidade da outorgante, considerando-se tais serviços como infraestrutura básica já existente no Parque Engenho Central, porém, eventuais extensões desses serviços correrão por conta e risco da outorgada, desde que devidamente autorizadas pela outorgante;

VI – qualquer dano nas instalações de equipamentos ou, ainda, o seu uso indevido, sem consulta prévia por parte da outorgada, acarretará na sua recuperação, reposição total e ou parcial, sempre às expensas da outorgada, tendo em vista tratar-se de patrimônio histórico tombado pelo CODEPAC e pelo CONDEPHAAT, sendo que qualquer interferência no Parque se caracterizará em crime de responsabilidade;

VII – para montagem não será permitido o uso de edifícios e elementos arquitetônicos do Parque Engenho Central para suporte ou fixação de equipamentos e instalações;

VIII – o acesso de serviço será feito pela Avenida Maurice Allain (Ponte do Mirante);

IX – o horário de acesso para serviço e permanência de empregados na montagem ficará a cargo da outorgada, até 01 (uma) hora antes do início do evento, sendo permitidos somente veículos e pessoas devidamente credenciados pela Administração do Parque e pela outorgada, com os respectivos cartões afixados no retrovisor dos automóveis e pessoas portando crachás personalizados;

X – os acessos ao público serão orientados e autorizados pela Administração do Parque, através da Avenida Beira Rio (Passarela Pênsil), Rua Maurice Allain (Parque do Mirante) e Avenida Cruzeiro do Sul (Rotatória da Ponte do Morato);

XI – nos acessos haverá, além da segurança prevista nesta Portaria, a presença de, no mínimo, 01 (um) representante da outorgada, devidamente identificado e com poderes para solução de eventuais ocorrências;

XII – os estacionamentos de veículos antes, durante e após o evento serão regulados pelos dispositivos que se seguem:

a) não serão permitidos o acesso e a permanência de qualquer veículo dentro das dependências do Parque Engenho Central que não estejam devidamente credenciados;

b) durante o evento, só terão acesso os veículos que conduzam os materiais e equipe técnica, os quais deverão estar credenciados e realizar todos os serviços até, no máximo, as 10h00;

c) após o horário estipulado na alínea anterior, os veículos credenciados deverão permanecer na área de estacionamento defronte à balança, evitando assim, transtornos ao andamento do evento;

d) terão livre acesso os veículos de segurança pública e os carros oficiais da Prefeitura.

XIII – é de inteira responsabilidade da outorgada a montagem e instalação do evento, bem como a programação, contratação e pagamento de pessoal para o seu adequado funcionamento, além do pessoal de organização e monitores;

XIV – a outorgada também deve se responsabilizar por manter zeladores/cuidadores nos sanitários masculino e feminino, bem como pelo fornecimento de material de limpeza (papel higiênico, papel toalha, lixeiras, saco de lixo, desinfetante, sabonete, vassoura, pano para limpeza) em quantidade suficiente para atender ao evento, observando as instruções da SEMAC para tanto;

XV – a montagem, manutenção e desmontagem da estrutura necessária ao evento serão de inteira responsabilidade da outorgada;

XVI – a outorgante não se responsabilizará por eventuais danos que possam ocorrer com qualquer bem da outorgada instalado no Parque Engenho Central, sendo a guarda e manutenção de todo o acervo particular de sua inteira responsabilidade, inclusive em relação aos bens de terceiros por ela contratados;

XVII – a outorgada deverá atender, integralmente, às determinações do Corpo de Bombeiros de Piracicaba, que prescreverá os equipamentos de segurança necessários para o evento, cabendo à outorgada apresentar até às 16h00 do dia 29 de junho de 2015 à SEMAC, cópia do Auto de Vistoria respectivo;

XVIII – a Defesa Civil, em conjunto com a Brigada de Emergência do Centro Cívico, Cultural e Educacional "Floraldo Coelho Prates", poderá, também e a qualquer tempo, vistoriar o local e tomar as providências cabíveis, inclusive interdição se os dispositivos de segurança estiverem em desacordo com o premente exigido pelo Corpo de Bombeiros de Piracicaba;

XIX – a outorgada deverá apresentar à Secretaria Municipal de Finanças e à Secretaria Municipal da Ação Cultural, cópia autenticada do recibo bancário em nome do ECAD – Escritório Central de Arrecadação de Direitos Autorais ou declaração de dispensa de direitos autorais, preenchida conforme exigência do ECAD, desde que hajam artistas executando músicas de sua própria autoria, até às 16h00 do dia 29 de junho de 2015, juntamente com uma declaração do ECAD de que a outorgada nada deve aquele órgão;

XX – sempre que houver extensões na rede elétrica, hidráulica, edificação ou montagem de tendas, arquibancadas, camarotes ou outras instalações temporárias, a outorgada deverá apresentar à Secretaria Municipal da Ação Cultural, até às 16h00 do dia 29 de junho de 2015, a Anotação de Responsabilidade Técnica – ART;

XXI – todos os profissionais que participarem das montagens do evento deverão estar devidamente identificados, cabendo à outorgada se responsabilizar para que seus empregados utilizem, obrigatoriamente, os Equipamentos de Proteção Individual (EPI) indicados para cada tipo de atividade;

XXII – caso a Administração do Parque verifique a ausência do uso dos EPI's de que trata o inciso anterior poderá impedir a continuidade dos trabalhos, inclusive se isto prejudicar o evento, poderá optar pela revogação da presente autorização.

Art. 3º Durante a realização do evento não poderá haver ruído acima do permitido na NBR nº 10151 da ABNT, para que não haja perturbação do sossego público, devendo a Secretaria Municipal de Defesa do Meio Ambiente proceder à devida fiscalização.

Art. 4º A fiscalização do evento será efetuada pela Divisão de Fiscalização da Secretaria Municipal de Finanças.

Art. 5º A remuneração referente a presente outorga corresponderá ao pagamento por parte da outorgada, da quantia de R\$ 20.000,00 (vinte mil reais), referente à autorização onerosa do uso do Parque Engenho Central, especificamente do Teatro Erotides de Campos, dos armazéns 09 e 14, do pequeno pátio e dos sanitários, que será depositada em favor do Fundo de Apoio à Cultura – Secretaria Municipal da Ação Cultural, até as 14h00 do dia 29 de junho de 2015, na seguinte conta: Banco do Brasil: Prefeitura Municipal de Piracicaba – Coordenadoria da Ação Cultural – Fundo de Apoio à Cultura – Conta 73.271-0 – Agência nº 6516-1.

Parágrafo único. No caso de desistência da realização do evento não haverá a devolução dos valores já depositados em favor do Fundo de Apoio à Cultura.

Art. 6º A lotação total do evento de que trata a presente Portaria não deverá exceder 500 (quinhentas) pessoas.

Art. 7º Fica estabelecido o início da montagem do evento a partir das 08h00 do dia 30 de junho de 2015, ficando para as 18h00 do dia 04 de julho de 2015 o prazo final para sua desmontagem e entrega do local, totalmente livre e desimpedido, sob pena de ter o material ainda nele instalado apreendido pela Municipalidade, sendo que o mesmo será liberado após o pagamento dos valores nos termos da legislação pertinente.

Art. 8º Caberá à outorgada o dever de entregar o Parque do Engenho Central, especificamente o Teatro Erotides de Campos, os armazéns 09 e 14, o pequeno pátio e os sanitários, no prazo estabelecido no art. 7º, retro, devidamente limpo e inspecionado pela Administração do espaço, sob pena de enquadramento nas infrações descritas nos arts. 7º e 125 da Lei Complementar nº 178/06 e suas alterações – Código de Posturas Municipal, com penalidades previstas nos arts. 14 e 135 deste mesmo diploma legal.

Art. 9º Fica autorizada à outorgada a exploração do uso do espaço do Parque Engenho Central para fins de distribuição de gêneros alimentícios e bebidas.

§ 1º Caberá à Vigilância Sanitária da Secretaria Municipal de Saúde vistoriar as dependências de que trata o caput do presente artigo, para verificar se as mesmas atendem a legislação municipal e estadual.

§ 2º As dependências nas quais serão distribuídos gêneros alimentícios também deverão ser vistoriadas pelo Corpo de Bombeiros, pela Defesa Civil ou pela Brigada de Emergência.

Art. 10. A outorgada deverá observar a legislação federal e estadual que proíbem o consumo de bebidas alcoólicas por menores de 18 (dezoito) anos.

Art. 11. Os casos omissos nesta Portaria serão resolvidos pela Secretaria Municipal da Ação Cultural.

Art. 12. Será competente para dirimir eventuais dúvidas surgidas a respeito da presente autorização, não resolvidas administrativamente, o foro da Comarca de Piracicaba, Estado de São Paulo, com renúncia expressa de qualquer outro, por mais privilegiado ou especial que possa ser.

Art. 13. Esta Portaria entra em vigor na data de sua publicação.

Prefeitura do Município de Piracicaba, em 12 de maio de 2015.

GABRIEL FERRATO DOS SANTOS  
Prefeito Municipal

ROSÂNGELA MARIA RIZZOLO CAMOLESE  
Secretária Municipal da Ação Cultural

JOSÉ ADMIR MORAES LEITE  
Secretário Municipal de Finanças

PEDRO ANTONIO DE MELLO  
Secretário Municipal de Saúde

FRANCISCO ROGÉRIO VIDAL E SILVA  
Secretário Municipal de Defesa do Meio Ambiente

MAURO RONTANI  
Procurador Geral do Município

Publicada no Diário Oficial do Município de Piracicaba

MARCELO MAGRO MAROUN  
Chefe da Procuradoria Jurídico-administrativa

## TERMO DE RESPONSABILIDADE

LUIZ GUSTAVO NUSSIO, portador do RG nº 17.172.640-6 e do CPF nº 068.365.228-13, Diretor da ESCOLA SUPERIOR DE AGRICULTURA LUIZ DE QUEIROZ - UNIVERSIDADE DE SÃO PAULO –, inscrita no CNPJ sob nº 63.025.530/0025-81, localizada à Avenida Pádua Dias, nº 11, Bairro São Dimas, Piracicaba/SP, CEP 13.418-900, DECLARA, para todos os fins de direito, que conhece, aceita e irá cumprir as condições estabelecidas pela Portaria Municipal nº 3.786, de 12 de maio de 2015, que autorizou o uso, a título precário e oneroso, das dependências do Parque Engenho Central, especificamente do Teatro Erotides de Campos, dos armazéns 09 e 14, do pequeno pátio e dos sanitários, para a realização do evento "XVII INTERNATIONAL SILAGE CONFERENCE", estando ciente de que o descumprimento de quaisquer dispositivos constantes da referida Portaria implicará em sua revogação, revertendo os valores de reserva já depositados em favor do Fundo de Apoio à Cultura.

DECLARA, ainda, que vistoriou as dependências retro mencionadas concluindo que sua infraestrutura atende às necessidades do evento.

DECLARA que tomou ciência das obrigações decorrentes do Termo de Ajustamento de Conduta firmado pelo Município junto à Promotoria de Justiça de Habitação e Urbanismo de Piracicaba, objeto do Inquérito Civil nº 3238/2.013, e reconhece que seu descumprimento acarretará a corresponsabilidade dos promotores do evento, principalmente em relação ao custeio das sanções decorrentes do acordo, sendo que a responsabilidade será total e exclusivamente imputável ao promotor do evento, quando o fato, ato ou omissão for exclusivamente dele.

Piracicaba, 12 de maio de 2015.

UNIVERSIDADE DE SÃO PAULO – ESCOLA SUPERIOR DE AGRICULTURA LUIZ DE QUEIROZ  
Diretor: LUIZ GUSTAVO NUSSIO



PORTARIA Nº 3.789, DE 18 DE MAIO DE 2015.

Delega funções de movimentação bancária nos termos em que especifica.

GABRIEL FERRATO DOS SANTOS, Prefeito do Município de Piracicaba, Estado de São Paulo, no uso de suas atribuições, e

CONSIDERANDO a necessidade de atendimento das instruções internas das instituições financeiras, no que tange às movimentações bancárias das contas públicas, que estabelecem que a movimentação de valores por servidor público de qualquer esfera implica em delegação expressa de competência legal para tanto,

RESOLVE

Art. 1º Delegar ao Secretário Municipal de Finanças, JOSÉ ADMIR MORAES LEITE, portador do RG nº 16.106.918 e inscrito no CPF nº 078.850.468-18, em conjunto com a servidora pública municipal, ELAINE MARISA BEGO ROSSILHO, Tesoureira, portadora do RG nº 21.347.291 e inscrita no CPF nº 171.610.138-79, autorização administrativa para a movimentação das contas bancárias desta Municipalidade identificadas no CNPJ nº 17.116.687.0001-50.

Parágrafo único. Entende-se por movimentação das contas bancárias a abertura de contas de depósito, autorização de cobrança, recebimento, emissão de recibo e quitação, solicitação de saldos e extratos, autorização de débitos em conta relativos à operações, realização de resgates de aplicações financeiras e de saques em conta corrente ou conta poupança, cadastramento, alteração e desbloqueio de senhas, efetivação de pagamentos por meio eletrônico no gerenciamento financeiro/AASP, solicitação de saldos e extratos de investimentos ou de operações de crédito, emissão de comprovantes, encerramento de contas de depósito, consultas das obrigações do débito direto autorizado – DDA, emissão de autorização a outro servidor público municipal para acesso a saldos e extratos.

Art. 2º Esta Portaria entra em vigor na data de sua publicação.

Prefeitura do Município de Piracicaba, em 18 de maio de 2015.

GABRIEL FERRATO DOS SANTOS  
Prefeito Municipal

MAURO RONTANI  
Procurador Geral do Município

Publicada no Diário Oficial do Município de Piracicaba.

MARCELO MAGRO MAROUN  
Chefe da Procuradoria Jurídico-administrativa

PORTARIA Nº 3.791, DE 18 DE MAIO DE 2015.

Delega funções de movimentação bancária nos termos em que especifica.

GABRIEL FERRATO DOS SANTOS, Prefeito do Município de Piracicaba, Estado de São Paulo, no uso de suas atribuições, e

CONSIDERANDO a necessidade de atendimento das instruções internas das instituições financeiras, no que tange às movimentações bancárias das contas públicas, que estabelecem que a movimentação de valores por servidor público de qualquer esfera implica em delegação expressa de competência legal para tanto,

RESOLVE

Art. 1º Delegar ao Secretário Municipal de Finanças, JOSÉ ADMIR MORAES LEITE, portador do RG nº 16.106.918 e inscrito no CPF nº 078.850.468-18, em conjunto com a servidora pública municipal, ELAINE MARISA BEGO ROSSILHO, Tesoureira, portadora do RG nº 21.347.291 e inscrita no CPF nº 171.610.138-79, autorização administrativa para a movimentação das contas bancárias desta Municipalidade identificadas no CNPJ nº 18.198.027.0001-04.

Parágrafo único. Entende-se por movimentação das contas bancárias a abertura de contas de depósito, autorização de cobrança, recebimento, emissão de recibo e quitação, solicitação de saldos e extratos, autorização de débitos em conta relativos à operações, realização de resgates de aplicações financeiras e de saques em conta corrente ou conta poupança, cadastramento, alteração e desbloqueio de senhas, efetivação de pagamentos por meio eletrônico no gerenciamento financeiro/AASP, solicitação de saldos e extratos de investimentos ou de operações de crédito, emissão de comprovantes, encerramento de contas de depósito, consultas das obrigações do débito direto autorizado – DDA, emissão de autorização a outro servidor público municipal para acesso a saldos e extratos.

Art. 2º Esta Portaria entra em vigor na data de sua publicação.

Prefeitura do Município de Piracicaba, em 18 de maio de 2015.

GABRIEL FERRATO DOS SANTOS  
Prefeito Municipal

MAURO RONTANI  
Procurador Geral do Município

Publicada no Diário Oficial do Município de Piracicaba.

MARCELO MAGRO MAROUN  
Chefe da Procuradoria Jurídico-administrativa

PORTARIA Nº 3.790, DE 18 DE MAIO DE 2015.

Delega funções de movimentação bancária nos termos em que especifica.

GABRIEL FERRATO DOS SANTOS, Prefeito do Município de Piracicaba, Estado de São Paulo, no uso de suas atribuições, e

CONSIDERANDO a necessidade de atendimento das instruções internas das instituições financeiras, no que tange às movimentações bancárias das contas públicas, que estabelecem que a movimentação de valores por servidor público de qualquer esfera implica em delegação expressa de competência legal para tanto,

RESOLVE

Art. 1º Delegar ao Secretário Municipal de Finanças, JOSÉ ADMIR MORAES LEITE, portador do RG nº 16.106.918 e inscrito no CPF nº 078.850.468-18, em conjunto com a servidora pública municipal, ELAINE MARISA BEGO ROSSILHO, Tesoureira, portadora do RG nº 21.347.291 e inscrita no CPF nº 171.610.138-79, autorização administrativa para a movimentação das contas bancárias desta Municipalidade identificadas no CNPJ nº 11.197.489.0001-50.

Parágrafo único. Entende-se por movimentação das contas bancárias a abertura de contas de depósito, autorização de cobrança, recebimento, emissão de recibo e quitação, solicitação de saldos e extratos, autorização de débitos em conta relativos à operações, realização de resgates de aplicações financeiras e de saques em conta corrente ou conta poupança, cadastramento, alteração e desbloqueio de senhas, efetivação de pagamentos por meio eletrônico no gerenciamento financeiro/AASP, solicitação de saldos e extratos de investimentos ou de operações de crédito, emissão de comprovantes, encerramento de contas de depósito, consultas das obrigações do débito direto autorizado – DDA, emissão de autorização a outro servidor público municipal para acesso a saldos e extratos.

Art. 2º Esta Portaria entra em vigor na data de sua publicação.

Prefeitura do Município de Piracicaba, em 18 de maio de 2015.

GABRIEL FERRATO DOS SANTOS  
Prefeito Municipal

MAURO RONTANI  
Procurador Geral do Município

Publicada no Diário Oficial do Município de Piracicaba.

MARCELO MAGRO MAROUN  
Chefe da Procuradoria Jurídico-administrativa

PORTARIA Nº 3.792, DE 18 DE MAIO DE 2015.

Delega funções de movimentação bancária nos termos em que especifica.

GABRIEL FERRATO DOS SANTOS, Prefeito do Município de Piracicaba, Estado de São Paulo, no uso de suas atribuições, e

CONSIDERANDO a necessidade de atendimento das instruções internas das instituições financeiras, no que tange às movimentações bancárias das contas públicas, que estabelecem que a movimentação de valores por servidor público de qualquer esfera implica em delegação expressa de competência legal para tanto,

RESOLVE

Art. 1º Delegar ao Secretário Municipal de Finanças, JOSÉ ADMIR MORAES LEITE, portador do RG nº 16.106.918 e inscrito no CPF nº 078.850.468-18, em conjunto com a servidora pública municipal, ELAINE MARISA BEGO ROSSILHO, Tesoureira, portadora do RG nº 21.347.291 e inscrita no CPF nº 171.610.138-79, autorização administrativa para a movimentação das contas bancárias desta Municipalidade identificadas no CNPJ nº 46.341.038.0001-29.

Parágrafo único. Entende-se por movimentação das contas bancárias a abertura de contas de depósito, autorização de cobrança, recebimento, emissão de recibo e quitação, solicitação de saldos e extratos, autorização de débitos em conta relativos à operações, realização de resgates de aplicações financeiras e de saques em conta corrente ou conta poupança, cadastramento, alteração e desbloqueio de senhas, efetivação de pagamentos por meio eletrônico no gerenciamento financeiro/AASP, solicitação de saldos e extratos de investimentos ou de operações de crédito, emissão de comprovantes, encerramento de contas de depósito, consultas das obrigações do débito direto autorizado – DDA, emissão de autorização a outro servidor público municipal para acesso a saldos e extratos.

Art. 2º Esta Portaria entra em vigor na data de sua publicação.

Prefeitura do Município de Piracicaba, em 18 de maio de 2015.

GABRIEL FERRATO DOS SANTOS  
Prefeito Municipal

MAURO RONTANI  
Procurador Geral do Município

Publicada no Diário Oficial do Município de Piracicaba.

MARCELO MAGRO MAROUN  
Chefe da Procuradoria Jurídico-administrativa

SECRETARIA MUNICIPAL DE ADMINISTRAÇÃO

DIVISÃO DE COMPRAS

AVISO DE LICITAÇÃO

Comunicamos que estão abertas as Licitações relacionadas abaixo:

Modalidade: Concorrência nº 09/2015

Objeto: execução de serviços para instalação de conjuntos de iluminação pública viária, padrão CPFL, com fornecimento de materiais, mão de obra e equipamentos. Entrega das Propostas: 23/06/2015 às 11 horas. Abertura das Propostas: 23/06/2015 às 14 horas.

O Edital encontra-se publicado no endereço eletrônico: www.piracicaba.sp.gov.br e a disposição na Divisão de Compras, sito a Rua Antônio Corrêa Barbosa, 2233, 1º andar, no horário das 08:30h. às 16:30h. Fone (19) 3403-1020. Fax (0xx19) 3403-1024 e.

Piracicaba, 19 de maio de 2015.

Maria Angelina Chiquito Alanis  
Departamento de Material e Patrimônio  
Diretora

DIVISÃO DE COMPRAS

AVISO DE LICITAÇÃO

Comunicamos que estão abertas as Licitações relacionadas abaixo:

Modalidade: Tomada de Preços nº 14/2015

Objeto: execução de obras para construção de novo Centro Social no Bairro Parque Piracicaba/Balbo, com fornecimento de materiais, mão de obra e equipamentos. Entrega das Propostas: 09/06/2015 às 11 horas. Abertura das Propostas: 09/06/2015 às 14 horas.

O Edital encontra-se publicado no endereço eletrônico: www.piracicaba.sp.gov.br e a disposição na Divisão de Compras, sito a Rua Antônio Corrêa Barbosa, 2233, 1º andar, no horário das 08:30h. às 16:30h. Fone (19) 3403-1020. Fax (0xx19) 3403-1024 e.

Piracicaba, 19 de maio de 2015.

Maria Angelina Chiquito Alanis  
Departamento de Material e Patrimônio  
Diretora

DIVISÃO DE COMPRAS

AVISO DE LICITAÇÃO

Comunicamos que estão abertas as Licitações relacionadas abaixo:

Modalidade: Tomada de Preços nº 22/2015

Objeto: contratação de empresa para execução de todas as etapas que compõem a realização de concurso público de provas para provimento de vagas de diversos cargos/empregos que integram o quadro da Prefeitura Municipal de Piracicaba, com a aplicação de provas objetivas e praticas. Entrega das Propostas: 09/06/2015 às 11 horas. Abertura das Propostas: 09/06/2015 às 14 horas.

O Edital encontra-se publicado no endereço eletrônico: www.piracicaba.sp.gov.br e a disposição na Divisão de Compras, sito a Rua Antônio Corrêa Barbosa, 2233, 1º andar, no horário das 08:30h. às 16:30h. Fone (19) 3403-1020. Fax (0xx19) 3403-1024 e.

Piracicaba, 19 de maio de 2015.

Maria Angelina Chiquito Alanis  
Departamento de Material e Patrimônio  
Diretora

COMUNICADO

Pregão Eletrônico nº 67/2015

REGISTRO DE PREÇOS - Aquisição de equipamentos eletrônicos

Tendo em vista a impugnação ao edital interposta pela empresa SCROCCA ELETROELETRÔNICOS EIRELI ME, fica SUSPENSA a abertura de referido pregão, marcada para o dia 20/05/2015.

Piracicaba, 19 de maio de 2015.

Maria Angelina Chiquito Alanis  
Diretora do Departamento de Material e Patrimônio



## COMUNICADO

PREGÃO PRESENCIAL Nº 68/2015

Aquisição de móveis

O Pregoeiro comunica que após análise da proposta apresentada ao referido Pregão, tendo como participante a empresa: GOMES COMÉRCIO TÊXTIL LTDA. ME., DELIBEROU por CLASSIFICÁ-LA.

Após negociação, análise das documentações apresentadas, DELIBEROU por ADJUDICÁ-LA, HABILITÁ-LA e APROVÁ-LA nos itens 01 a 04.

Publique-se e encaminhe-se a Autoridade Superior para Homologação.

Piracicaba, 19 de maio de 2015.

Karolina Figueiredo Ferreira  
Pregoeira

PREGÃO ELETRÔNICO nº 79/2015

OBJETO: aquisição de lâmpadas, plugs e cabos.

ABERTURA DAS PROPOSTAS: 01/06/2015 às 08h.

INÍCIO DA SESSÃO DE DISPUTA DE PREÇOS: 01/06/2015 às 09h.

O Edital completo poderá ser obtido na Divisão de Compras, sita a Rua Antonio Correa Barbosa, 2233 1º andar, no horário de 08:30h às 16:30h ou pelo endereço eletrônico <http://www.licitapira.piracicaba.sp.gov.br>. Fone (19) 3403-1020. Fax (19) 3403-1024.

Piracicaba, 19 de maio de 2015

Maria Angelina Chiquito Alanis  
Diretora do Departamento de Material e Patrimônio

PREGÃO ELETRÔNICO nº 80/2015

OBJETO: Aquisição de bebedouro

ABERTURA DAS PROPOSTAS: 03/06/2015 às 8h.

INÍCIO DA SESSÃO DE DISPUTA DE PREÇOS: 03/06/2015 às 9h.

O Edital completo poderá ser obtido na Divisão de Compras, sita a Rua Antonio Correa Barbosa, 2233 1º andar, no horário de 08:30h às 16:30h ou pelo endereço eletrônico <http://www.licitapira.piracicaba.sp.gov.br>. Fone (19) 3403-1020. Fax (19) 3403-1024.

Piracicaba, 19 de maio de 2015.

Maria Angelina Chiquito Alanis  
Diretora do Departamento de Material e Patrimônio

## CONVOCAÇÃO

A Prefeitura Municipal de Piracicaba tendo em vista a DECISÃO JUDICIAL, referente ao Processo nº 1002801-52.2015.8.2.0451, do Tribunal de Justiça, convoca a senhora Ariene Amorim Fermio Braga, para comparecer na rua Antonio Correa Barbosa, 2233, 7º andar, Centro Cívico, no dia 20 de maio de 2015, as 14:00 horas, aprovada em Concurso Público, Edital nº 01/2014, para o emprego de Professor de Educação Infantil, com a classificação nº 136º, para tratar do assunto da sua contratação no referido emprego.

Piracicaba, 19 de maio de 2015.

Jose Admir Moraes Leite  
Secretário Municipal de Administração - interino

EXPEDIENTE DO DIA 19 DE MAIO DE 2015

PORTARIA ASSINADA – Gabriel Ferrato dos Santos, Prefeito do Município de Piracicaba, assinou a seguinte Portaria:

- EXONERANDO a pedido e com fundamento no artigo 43 da Lei Municipal nº 1972/72 a Sra. NARA ELISA HARTUNG CAMPOS, RG 21.401.912-3, do cargo que exerce em comissão de ENCARREGADO DE EQUIPE, referência 11-A, junto à Secretaria Municipal do Trabalho e Renda.

## CONCURSO PÚBLICO Nº 003/2015

A PREFEITURA DO MUNICÍPIO DE PIRACICABA, em cumprimento às disposições constantes no Edital de Abertura de Inscrições do Concurso Público nº 3/2015, RESOLVE:

I – INFORMAR que não houve interposição de recursos contra o Edital de Abertura de Inscrições.

II – DIVULGAR a relação dos candidatos que tiveram suas inscrições deferidas para o Concurso Público nº 3/2015, conforme o ANEXO I – INSCRIÇÕES DEFERIDAS e o ANEXO II – INSCRIÇÕES DEFERIDAS (por Unidade de Saúde).

III – DIVULGAR a relação dos candidatos inscritos como portadores de deficiência física ou sensorial que tiveram suas inscrições deferidas para o Concurso Público nº 3/2015, conforme o ANEXO III – INSCRIÇÕES DEFERIDAS (portadores de deficiência).

IV – INFORMAR que o candidato que não efetuou a remessa do Laudo Médico, ou que efetuou fora do prazo, poderá participar do Concurso Público desde que tenha efetuado o pagamento da taxa de inscrição, porém não concorrerá na condição de portador de deficiência física ou sensorial, não podendo, posteriormente, alegar tal condição para reivindicar as prerrogativas constantes no Edital de Abertura de Inscrições.

V – DIVULGAR a relação dos candidatos inscritos como afrodescendentes que tiveram suas inscrições deferidas e indeferidas para o Concurso Público nº 3/2015, conforme o ANEXO IV – INSCRIÇÕES DEFERIDAS (afrodescendentes) e ANEXO V – INSCRIÇÕES NÃO CONFIRMADAS (afrodescendentes).

VI – DIVULGAR a relação dos demais candidatos inscritos que NÃO tiveram suas inscrições deferidas para o Concurso Público nº 3/2015, conforme o ANEXO VI – LISTA GERAL DE INSCRIÇÕES NÃO CONFIRMADAS.

VII – ESTABELECEER os dias 21 e 22 de maio de 2015 como prazo final para interposição de recursos administrativos contra o indeferimento de inscrições, na forma do item 10 do Edital de Abertura de Inscrições.

Piracicaba, 20 de maio de 2015.

Prefeitura do Município de Piracicaba

**PUBLICONSULT**  
Assessoria e Consultoria Pública Ltda.

## ANEXO I – INSCRIÇÕES DEFERIDAS

Nº	Insc.	Nome	Data Nasc.	Unidade de Saúde
1	2551	ABADIA DE PAULA MOREIRA	29/04/1967	ACS - PSF Vila Industrial
2	3555	ACSA ARAO DE MESQUITA	16/04/1997	ACS - PSF Campestre e Costa Rica
3	2034	ADELAIDE ALINE GOZZO BARBOSA	16/11/1988	ACS - PSF Anhumas
4	3880	ADELAIDE SOARES GUEDES	15/08/1986	ACS - PSF Tatuapé I, II e Itapua II
5	3383	ADEMIRGOMES RIBEIRO	09/05/1967	ACS - PSF Parque Orlanda
6	2867	ADIELIA RODRIGUES ALVES COSTA	05/11/1992	ACS - PSF Jd. Vitória
7	1080	ADINILZA LAGES ROCHA	23/10/1984	ACS - PSF Jd. das Flores, Monte Libano I e II e Itapua II
8	2157	ADRIANA ALVES DOS SANTOS	23/01/1973	ACS - PSF Vila Industrial
9	2309	ADRIANA APARECIDA CORREA	19/06/1977	ACS - PSF Boa Esperança I e II e Javari
10	1336	ADRIANA APARECIDA FERRAZ	28/05/1992	ACS - PSF Santana
11	1618	ADRIANA APARECIDA JARDIM BARBOSA	07/12/1990	ACS - PSF Jd. das Flores, Monte Libano I e II e Itapua II
12	1953	ADRIANA APARECIDA LIBERATO CORRER	05/06/1973	ACS - PSF Jd. Vitória
13	3219	ADRIANA APARECIDA TOSTA	19/06/1979	ACS - PSF Vila Industrial
14	1993	ADRIANA CARNEIRO ARRUDA	29/03/1979	ACS - PSF Bosque do Lenheiros I e II e Gila
15	4008	ADRIANA CARNEIRO DO NASCIMENTO BUENO	11/08/1970	ACS - PSF Boa Esperança I e II e Javari
16	1590	ADRIANA CRISTINA MIONE	18/10/1972	ACS - PSF Jd. das Flores, Monte Libano I e II e Itapua II
17	4236	ADRIANA CRISTINA MOCO	18/08/1970	ACS - PSF Boa Esperança I e II e Javari
18	3536	ADRIANA DE CARVALHO	10/02/1976	ACS - PSF Jd. Vitória
19	3734	ADRIANA DE GASPARI SILVA	18/10/1982	ACS - PSF Tatuapé I, II e Itapua I
20	2731	ADRIANA DE SOUZA GABRIEL	28/05/1984	ACS - PSF Jd. das Flores, Monte Libano I e II e Itapua II
21	3774	ADRIANA GOZETTO DE LIMA	06/12/1973	ACS - PSF Algodual
22	4090	ADRIANA LUIZA FUZZETTO GERALDINI	16/11/1977	ACS - PSF Santana
23	3995	ADRIANA ROCHA ARCANJO	18/01/1973	ACS - PSF Jd. das Flores, Monte Libano I e II e Itapua II
24	3684	ADRIANA RODRIGUES DA SILVA	19/11/1978	ACS - PSF São José
25	1536	ADRIANA VERGINIO PEREIRA	23/01/1984	ACS - PSF Chapadão II (Sol Nascente)
26	3548	ADRIANE AGUIAR BORGHESI	15/03/1995	ACS - PSF Saúde em Campo - Monte Alegre
27	3944	ADRIELE DE SOUZA COSTA	08/10/1989	ACS - PSF Santa Fé e Kobayat Libano
28	2595	ADRIELE MARTINS CONTE PEREIRA	02/04/1983	ACS - PSF Jd. Vitória
29	2346	ADRIELLY LARISSA PERESSIN DE PAULA LEITE	01/07/1996	ACS - PSF Boa Esperança I e II e Javari
30	1565	AILSON JOSE LACERDA DE ALMEIDA	30/12/1982	ACS - PSF Campestre e Costa Rica
31	3414	ALAIDE DA CONCEICAO RIBEIRO DA COSTA	08/02/1983	ACS - PSF Jd. das Flores, Monte Libano I e II e Itapua II
32	3426	ALAN PATRICK LAFRATTA FERREIRA	20/12/1977	ACS - PSF Chapadão II (Sol Nascente)
33	3780	ALCILENE DE SOUSA DA SILVA CASTELLAZZO	14/08/1979	ACS - PSF Chapadão II (Sol Nascente)
34	3118	ALCIONE CAMPOS DA SILVA MARQUES	24/12/1981	ACS - PSF Tatuapé I, II e Itapua I
35	3927	ALDENICE GAMA XAVIER DE OLIVEIRA	26/07/1981	ACS - PSF Anhumas
36	3891	ALESSA ZAMBON DO AMARAL	18/11/1996	ACS - PSF Algodual
37	4225	ALESSANDRA APARECIDA VICENTE BUENO	06/02/1981	ACS - PSF Campestre e Costa Rica
38	1302	ALESSANDRA DE OLIVEIRA ORSI	20/04/1972	ACS - PSF Artemis I e II
39	2218	ALESSANDRA DEGASPARI	07/08/1996	ACS - PSF Santana
40	3737	ALESSANDRA FERREIRA DE SOUSA	16/07/1983	ACS - PSF Tatuapé I, II e Itapua I
41	3968	ALESSANDRA MARIA ROMA	06/04/1984	ACS - PSF Anhumas
42	2960	ALESSANDRA MOREIRA	28/11/1979	ACS - PSF Jd. das Flores, Monte Libano I e II e Itapua II
43	1014	ALESSANDRA NATIVIDADE CASTELE	07/06/1982	ACS - PSF Chapadão I
44	3588	ALESSANDRA. DA SILVA	14/11/1981	ACS - PSF Parque Orlanda
45	3099	ALESSANDRO BORGES DE SOUZA	01/04/1996	ACS - PSF Jd. Vitória
46	2059	ALEX SILVA DE SOUZA	06/12/1985	ACS - PSF Tatuapé I, II e Itapua I
47	4108	ALEXANDRA GOMES FERREIRA	23/12/1987	ACS - PSF Jd. das Flores, Monte Libano I e II e Itapua II
48	2242	ALEXANDRE CAMPOS DE MELO	17/08/1987	ACS - PSF São José
49	2035	ALEXANDRE CORRER	30/04/1996	ACS - PSF Santana
50	3513	ALEXANDRE EDUARDO DE SOUZA	02/10/1974	ACS - PSF Parque Orlanda
51	2121	ALEXANDRE MARIANO	18/03/1975	ACS - PSF Parque Orlanda
52	3936	ALICE FORTI	07/03/1997	ACS - PSF Santana
53	2302	ALINE AGOSTINI	17/08/1989	ACS - PSF Parque Orlanda
54	3632	ALINE APARECIDA DE SOUSA	01/07/1989	ACS - PSF São José
55	1298	ALINE CAMARGO MAIA	10/01/1984	ACS - PSF Vila Industrial
56	2764	ALINE CRISTIANE ALVES	20/06/1989	ACS - PSF Boa Esperança I e II e Javari
57	1137	ALINE CRISTINA DO AMARAL	05/02/1983	ACS - PSF Vila Industrial
58	2750	ALINE DE OLIVEIRA NUNES	26/03/1994	ACS - PSF Campestre e Costa Rica
59	1431	ALINE DE QUEIROZ QUELLER	15/02/1990	ACS - PSF Parque Orlanda
60	2434	ALINE FERNANDA ALVES	06/09/1982	ACS - PSF Chapadão I
61	3325	ALINE GRAZIELE BALDO VIEIRA	19/03/1982	ACS - PSF Campestre e Costa Rica
62	3613	ALINE LOPES DIAS	16/10/1988	ACS - PSF Anhumas
63	1204	ALINE MARIANE TREVISAN BUCCIER	30/07/1986	ACS - PSF Parque Orlanda
64	1019	ALINE PAVANELO	13/08/1992	ACS - PSF Artemis I e II
65	3100	ALINE PEREIRA MACEDO	09/10/1987	ACS - PSF Jd. Vitória
66	2677	ALINE PIRES DE CAMPOS	14/11/1996	ACS - PSF São José
67	1361	ALINE REGINA DA SILVA CAMOLESI	14/10/1987	ACS - PSF Artemis I e II
68	1588	ALINE RODRIGUES PEREIRA	21/07/1980	ACS - PSF Chapadão II (Sol Nascente)
69	2172	ALINE ROSALEM BARBOSA	25/08/1979	ACS - PSF Artemis I e II
70	3984	ALINE ROSANGELA CORRENTE DOS SANTOS	24/12/1989	ACS - PSF Jd. Vitória
71	4022	ALINE STEFANI SILVA GONCALVES	03/05/1997	ACS - PSF Tatuapé I, II e Itapua I
72	2700	ALLAN GABRIEL DO NASCIMENTO	02/06/1991	ACS - PSF Santana
73	2017	ALZIRA SATILIO DE CARVALHO VIEIRA	19/01/1964	ACS - PSF Jd. das Flores, Monte Libano I e II e Itapua II







Table with 3 columns: ID, Name, Date. Lists citizens and their birth information.





Table with columns for registration number, name, date, and location. Entries range from 1010 to 1126, listing individuals like LUIS FERNANDO POLIZEL, LUIS GABRIEL MARTINS, etc., with their respective dates and locations such as ACS - PSF Chapadão I, ACS - PSF Jd. Vitória, etc.



1244	2371	NATALIA PIRES TAVARES	10/10/1996	ACS - PSF Jd. Vitória	1361	3600	RENATA FERRAZ DE BARROS	13/06/1983	ACS - PSF Chapadão I
1245	1308	NATALIA REGINA SIMAO GIL DE ARRUDA	02/09/1992	ACS - PSF Anhumas	1362	3586	RENATA SOUZA COSTA	27/03/1982	ACS - PSF Artemis I e II
1246	4032	NATALIE ROMANELLI PINHEIRO DE OLIVEIRA	30/10/1985	ACS - PSF Boa Esperança I e II e Javari	1363	1148	RENATO LAGES DOS SANTOS	10/02/1984	ACS - PSF Tatuapé I, II e Itapuá I
1247	1634	NATALINA APARECIDA LOFRANO DE ANDRADE	25/12/1980	ACS - PSF Vila Industrial	1364	2474	RENE ANTONIO DE MOURA	27/11/1992	ACS - PSF Campestre e Costa Rica
1248	3234	NATASHA LIMA DE DEUS	18/06/1990	ACS - PSF Parque Orlanda	1365	3008	RHAINER GLEICO CARDOSO	24/05/1971	ACS - PSF Boa Esperança I e II e Javari
1249	4123	NATHALIA POUSA CYPRIANO	02/01/1989	ACS - PSF Artemis I e II	1366	1955	RICARDO ALEX FIORAVANTE DE OLIVEIRA	27/11/1992	ACS - PSF Anhumas
1250	1691	NATHALIA VIRGINIA FRANCO CAMARGO	07/05/1990	ACS - PSF Tatuapé I, II e Itapuá I	1367	2827	RICARDO ELIAS PEREIRA DA SILVA	02/08/1976	ACS - PSF Chapadão I
1251	1703	NAUDA ESPANER LOUBACK DA SILVA	20/06/1966	ACS - PSF Artemis I e II	1368	3729	RICARDO MARIANO DA SILVA	02/05/1984	ACS - PSF Parque Orlanda
1252	3218	NAUIRDE JESUS FRANCISCO DA SILVA	19/12/1964	ACS - PSF Bosque do Lenheiros I e II e Gila	1369	2880	RITA DE CASSIA BATISTA DE LIMA	09/05/1978	ACS - PSF Algodoad
1253	4286	NAYARA CARDOSO MOTA	11/06/1991	ACS - PSF Campestre e Costa Rica	1370	1251	RITA DE CASSIA CELESTINO PEREIRA	17/04/1971	ACS - PSF Boa Esperança I e II e Javari
1254	2277	NAYSE APARECIDA SIMOES	22/04/1992	ACS - PSF Chapadão II (Sol Nascente)	1371	3915	RITA DE CASSIA DOMINGUES DA SILVA	13/06/1963	ACS - PSF Boa Esperança I e II e Javari
1255	3625	NEIDE PINHEIRO DA COSTA OLIVEIRA	16/04/1972	ACS - PSF Chapadão II (Sol Nascente)	1372	2435	RITA DE CASSIA SILVEIRA CARDOSO	01/10/1987	ACS - PSF Tatuapé I, II e Itapuá I
1256	3894	NELMA SILVA DE SOUZA	10/07/1984	ACS - PSF Tatuapé I, II e Itapuá I	1373	2899	ROBERT LUIZ CASSETTA	28/11/1990	ACS - PSF Tatuapé I, II e Itapuá I
1257	1473	NELSON RODRIGUES TELES	04/12/1965	ACS - PSF Artemis I e II	1374	2789	ROBERTA SABBAGH	25/12/1976	ACS - PSF Jd. das Flores, Monte Libano I e II e Itapuá II
1258	2557	NEUSA MARIA PIROMAL TEIXEIRA	04/05/1964	ACS - PSF Tatuapé I, II e Itapuá I	1375	1738	ROBERTO CRIVELLO JUNIOR	27/07/1970	ACS - PSF Anhumas
1259	3270	NEUZA LUCIA PIVETTA ZUCA	13/11/1964	ACS - PSF Anhumas	1376	3883	ROBERTO PUDMOVCKI	19/04/1984	ACS - PSF Artemis I e II
1260	1034	NEUZA MARIA DA COSTA NEVES	21/09/1958	ACS - PSF Tatuapé I, II e Itapuá I	1377	1131	ROBON DOS SANTOS NOGUEIRA	10/07/1988	ACS - PSF Anhumas
1261	2947	NICOLE BUENO ZANOLLI	16/09/1997	ACS - PSF Artemis I e II	1378	2201	ROBSON DA COSTA SOUZA	11/08/1992	ACS - PSF Tatuapé I, II e Itapuá I
1262	2082	NILDETE PINHEIRO DOS SANTOS	27/10/1979	ACS - PSF Jd. das Flores, Monte Libano I e II e Itapuá II	1379	1713	RODOLFO JOSE ALEX DA SILVA	18/12/1989	ACS - PSF Vila Industrial
1263	2667	NILTON ROBERTO FLORENCIO	08/01/1983	ACS - PSF Parque Orlanda	1380	3817	RODRIGO ALEX DOS SANTOS GONCALVES	05/11/1985	ACS - PSF Parque Orlanda
1264	4173	NILZA MARIA NEVES FRAGA DA SILVA	27/01/1972	ACS - PSF Jd. Vitória	1381	3884	RODRIGO GIL DA SILVA	24/01/1980	ACS - PSF Ibitiruna
1265	2381	NINA KLECIA MENDES FERNANDES	17/09/1991	ACS - PSF Chapadão I	1382	2491	RODRIGO MENDES SOUZA LEAL	20/10/1989	ACS - PSF Tatuapé I, II e Itapuá I
1266	1201	NOELI CRISTINA DOS SANTOS	05/03/1970	ACS - PSF Tatuapé I, II e Itapuá I	1383	2066	RODRIGO VACARI	26/09/1990	ACS - PSF Algodoad
1267	3341	NOEMI LILIANI HERMINIO SIQUEIRA	06/12/1980	ACS - PSF Bosque do Lenheiros I e II e Gila	1384	1466	ROGERIA ADELINA GROppo BAGATIN	08/04/1969	ACS - PSF Algodoad
1268	2468	NOEMIA APARECIDA DE SOUZA HENRIQUE	25/08/1980	ACS - PSF Boa Esperança I e II e Javari	1385	1411	ROGERIA GUSMAO NASCIMENTO	04/01/1970	ACS - PSF Artemis I e II
1269	1615	NUBIA DOS SANTOS	28/01/1995	ACS - PSF Chapadão II (Sol Nascente)	1386	3212	ROMENIG SOUZA SANTOS	27/01/1995	ACS - PSF Boa Esperança I e II e Javari
1270	4197	OFELIA ALAMO GABRINE	23/11/1966	ACS - PSF Vila Industrial	1387	1662	ROMILDA ALVES DOS SANTOS	12/06/1991	ACS - PSF Saúde em Campo – São Jorge
1271	3861	OLIVIA COELHO DOS SANTOS	17/12/1983	ACS - PSF Tatuapé I, II e Itapuá I	1388	3430	RONILDA PINHEIRO DOS SANTOS	27/12/1981	ACS - PSF Jd. das Flores, Monte Libano I e II e Itapuá II
1272	2622	OLIVIA DE FATIMA DE OLIVEIRA GODOY	30/12/1964	ACS - PSF Saúde em Campo – São Jorge	1389	3216	ROROSANGELA APARECIDA DE MORAES LEITAO	05/06/1969	ACS - PSF Saúde em Campo – São Jorge
1273	3220	OLIVIA MARTINS SOARES	23/03/1989	ACS - PSF Parque Orlanda	1390	1793	ROSA ALVES RAMO DE JESUS	06/02/1977	ACS - PSF Santa Fé e Kobayat Libano
1274	3495	OTAVINA DA COSTA NEVES	01/06/1970	ACS - PSF Tatuapé I, II e Itapuá I	1391	4209	ROSA MARIA MANFREDI	07/04/1961	ACS - PSF Vila Industrial
1275	2139	PABLO SONSINO SILVA	29/03/1978	ACS - PSF Campestre e Costa Rica	1392	2042	ROSA MARIA VIANA	28/06/1989	ACS - PSF Tatuapé I, II e Itapuá I
1276	2567	PALOMA DA SILVA MARIA	05/05/1980	ACS - PSF Vila Industrial	1393	3970	ROSANA DIAS	16/03/1972	ACS - PSF Tatuapé I, II e Itapuá I
1277	3645	PALOMA JUMA ARIAS SANTOS	21/01/1992	ACS - PSF Vila Industrial	1394	3714	ROSANA TADEU FAZIO MARACO	27/03/1965	ACS - PSF Boa Esperança I e II e Javari
1278	2326	PALOMA LUCI DE NAZARIO SILVA	13/05/1994	ACS - PSF São José	1395	3939	ROSANGELA APARECIDA BORGES SCIORILLI	06/08/1960	ACS - PSF Bosque do Lenheiros I e II e Gila
1279	1175	PAMELA APARECIDA DA SILVA	03/08/1991	ACS - PSF Parque Orlanda	1396	3275	ROSANGELA APARECIDA DE MOURA FERREIRA	10/01/1978	ACS - PSF Anhumas
1280	3994	PAMELA CARNEIRO DO NASCIMENTO DE OLIVEIRA	10/09/1995	ACS - PSF Boa Esperança I e II e Javari	1397	3672	ROSANGELA CESAR TURETA	27/10/1968	ACS - PSF Algodoad
1281	3886	PAMELA DA SILVA MALVEZI	22/03/1987	ACS - PSF Tatuapé I, II e Itapuá I	1398	2493	ROSANGELA CRUZ DA SILVA	09/03/1974	ACS - PSF Campestre e Costa Rica
1282	2016	PAMELA SPIRONELLO	10/01/1983	ACS - PSF Tatuapé I, II e Itapuá I	1399	4099	ROSANGELA DA SILVA PRADO	22/11/1985	ACS - PSF Chapadão II (Sol Nascente)
1283	2613	PAMELA VIEIRA DA SILVA PRUDENTE	09/12/1995	ACS - PSF Tatuapé I, II e Itapuá I	1400	1322	ROSANGELA DE CAMARGO	07/07/1961	ACS - PSF Artemis I e II
1284	3311	PAOLA ESTER BICALHO DE ALMEIDA	13/12/1994	ACS - PSF Jd. Vitória	1401	1791	ROSANGELA DE CASTRO FARIAS THOME	26/03/1962	ACS - PSF Algodoad
1285	1669	PAOLA MIRANDA NASCIMENTO	26/12/1993	ACS - PSF São José	1402	3531	ROSANGELA MARIA DOS SANTOS BISERRA	13/07/1980	ACS - PSF Parque Orlanda
1286	3783	PATRICIA DE GOIS OLIVEIRA	25/02/1992	ACS - PSF Artemis I e II	1403	3055	ROSANGELA MARIA VITTI ADIANI	01/03/1964	ACS - PSF Santana
1287	3622	PATRICIA DE JESUS LIMA	03/07/1990	ACS - PSF Boa Esperança I e II e Javari	1404	3004	ROSE ALVES DA SILVA	30/04/1978	ACS - PSF Campestre e Costa Rica
1288	1059	PATRICIA EVANGELISTA MOREIRA	22/11/1987	ACS - PSF Artemis I e II	1405	3801	ROSELAIN APARECIDA DELPHIN	06/06/1978	ACS - PSF Santa Fé e Kobayat Libano
1289	1288	PATRICIA FERNANDA TEIXEIRA BARBOSA GUIMARAES	21/03/1979	ACS - PSF Jd. Vitória	1406	2465	ROSELENE APARECIDA DOS SANTOS ANDRADE	11/02/1981	ACS - PSF Santa Fé e Kobayat Libano
1290	2480	PATRICIA FERNANDES	20/04/1995	ACS - PSF Jd. das Flores, Monte Libano I e II e Itapuá II	1407	1925	ROSELENE TELLES MARTINS GANHOLO	17/06/1966	ACS - PSF Chapadão I
1291	3226	PATRICIA HONORIO SOUZA DE SA	28/11/1978	ACS - PSF Tatuapé I, II e Itapuá I	1408	3125	ROSELI APARECIDA DONDONI SOARES DA SILVA	25/06/1964	ACS - PSF São José
1292	2740	PATRICIA LEAL DOMINGUES	28/02/1992	ACS - PSF Anhumas	1409	1880	ROSELI APARECIDA GOMES DA SILVA	25/11/1963	ACS - PSF Artemis I e II
1293	2504	PATRICIA RIBEIRO DE MAGALHAES	26/09/1990	ACS - PSF Jd. Vitória	1410	2327	ROSELI CRISTINA FURONI DE ALMEIDA	28/05/1975	ACS - PSF Chapadão II (Sol Nascente)
1294	3499	PATRICIA RIBEIRO DE MORAES SANTOS	23/09/1982	ACS - PSF Ibitiruna	1411	3853	ROSELI FERREIRA ATAIDE	21/10/1977	ACS - PSF Jd. Vitória
1295	4114	PATRICIA SANTOS PRADO	17/10/1995	ACS - PSF Boa Esperança I e II e Javari	1412	1438	ROSELIAS SILVA SOARES	13/03/1986	ACS - PSF Campestre e Costa Rica
1296	1819	PATRICIA STEFANE SILVA PEDRO	11/06/1994	ACS - PSF Tatuapé I, II e Itapuá I	1413	2038	ROSELY AMORIM SILVEIRA	18/08/1982	ACS - PSF Chapadão I
1297	4109	PAULA FRANCISCO LEMES	04/10/1991	ACS - PSF Parque Orlanda	1414	3140	ROSELY DA SILVA ALVES	22/08/1979	ACS - PSF Artemis I e II
1298	2463	PAULA MARIA ARAUJO PINTO	02/08/1984	ACS - PSF Artemis I e II	1415	3368	ROSEMAR VICENTE	23/04/1948	ACS - PSF Jd. das Flores, Monte Libano I e II e Itapuá II
1299	3539	PAULA NUNES DA SILVA	11/11/1992	ACS - PSF Chapadão II (Sol Nascente)	1416	4140	ROSEMARY VICENTE DANIEL	27/03/1974	ACS - PSF Bosque do Lenheiros I e II e Gila
1300	2057	PAULA PEREIRA DE ASSUMPCAO	16/10/1979	ACS - PSF Chapadão II (Sol Nascente)	1417	3367	ROSEMEIRE GERALDO DA SILVA SOARES	12/05/1981	ACS - PSF Bosque do Lenheiros I e II e Gila
1301	3574	PAULA TAIS RIBEIRO	16/08/1982	ACS - PSF Bosque do Lenheiros I e II e Gila	1418	4073	ROSEMEIRE MARTINS PRATES MIRANDA	24/01/1987	ACS - PSF Algodoad
1302	3903	PAULO CESAR DE PAULA CARDOSO	28/03/1972	ACS - PSF Tatuapé I, II e Itapuá I	1419	4079	ROSEMEIRE MARTINS PRATES MIRANDA	24/01/1987	ACS - PSF Jd. das Flores, Monte Libano I e II e Itapuá II
1303	3203	PAULO GERSON WOLFSHORNDL	21/02/1963	ACS - PSF Tatuapé I, II e Itapuá I	1420	1435	ROSENEIDE APARECIDA BUZZELLI FORTI	05/03/1962	ACS - PSF Santana
1304	2101	PAULO HENRIQUE GOMES PINTO	26/03/1967	ACS - PSF Artemis I e II	1421	2975	ROSIMARA DE SOUZA CRUZ	20/07/1988	ACS - PSF Algodoad
1305	2685	PAULO HENRIQUE NERY	14/04/1973	ACS - PSF Chapadão I	1422	2522	ROSINEIDE FERREIRA DE LIMA	30/09/1977	ACS - PSF Artemis I e II
1306	3183	PAULO MARCOS BATISTA DA COSTA	16/04/1990	ACS - PSF Boa Esperança I e II e Javari	1423	3469	ROZIANE DOS SANTOS TELES	31/10/1996	ACS - PSF Bosque do Lenheiros I e II e Gila
1307	2331	PAULO ROBERTO DA SILVA	19/08/1959	ACS - PSF Parque Orlanda	1424	2388	ROZIMEIRE ALVES DA MARIANO	28/12/1978	ACS - PSF Boa Esperança I e II e Javari
1308	3191	PAULO SERGIO FORTI	01/08/1966	ACS - PSF Parque Orlanda	1425	1786	RUBIA BRANCO DE ALMEIDA VICENTE	19/03/1979	ACS - PSF Parque Orlanda
1309	3910	PAULO SULIVAN DE SOUZA	03/02/1993	ACS - PSF Chapadão II (Sol Nascente)	1426	2272	SABRINA DE FATIMA DOS SANTOS	23/04/1987	ACS - PSF Chapadão I
1310	2205	PEDRO HENRIQUE DE CARVALHO E SILVA FRANCO	07/03/1992	ACS - PSF Tatuapé I, II e Itapuá I	1427	2571	SABRINA FERNANDA AMARAL DE MORAES	27/01/1993	ACS - PSF Bosque do Lenheiros I e II e Gila
1311	2625	PEDRO THIAGO CARRARA	09/12/1980	ACS - PSF Vila Industrial	1428	3862	SABRINA RODRIGUES DE OLIVEIRA	02/01/1993	ACS - PSF Boa Esperança I e II e Javari
1312	1927	PISCINA ROCHA PORTO VIEIRA	24/03/1992	ACS - PSF Campestre e Costa Rica	1429	2561	SANDRA ALVES PINHEIRO DE OLIVEIRA	18/09/1988	ACS - PSF Jd. das Flores, Monte Libano I e II e Itapuá II
1313	2401	PRISCILA APARECIDA ALVES	06/04/1996	ACS - PSF Artemis I e II	1430	2362	SANDRA ARAUJO DOS SANTOS	26/10/1988	ACS - PSF Parque Orlanda
1314	3361	PRISCILA CRISTIANE CLARO	30/08/1984	ACS - PSF Chapadão II (Sol Nascente)	1431	3962	SANDRA BATISTA DA SILVA	26/09/1993	ACS - PSF Parque Orlanda
1315	3431	PRISCILA DE CASSIA DOS SANTOS	21/01/1990	ACS - PSF Ibitiruna	1432	1554	SANDRA CRISTINA SCHMIDT CASARINI	25/05/1969	ACS - PSF Vila Industrial
1316	3904	PRISCILA FERNANDES GRANDINO	17/02/1992	ACS - PSF Tatuapé I, II e Itapuá I	1433	3447	SANDRA DE JESUS SOUZA	03/04/1984	ACS - PSF Boa Esperança I e II e Javari
1317	3979	PRISCILA HELOISA DA SILVA RODRIGUES	22/02/1989	ACS - PSF Tatuapé I, II e Itapuá I	1434	4146	SANDRA DIONISIA MACEDO DESIDERIO DIAS	21/06/1966	ACS - PSF São José
1318	3769	QUITERIA DOS SANTOS LOBO	28/03/1989	ACS - PSF Santa Fé e Kobayat Libano	1435	3603	SANDRA FIORAVANTE DEMARCHI	08/09/1985	ACS - PSF Anhumas
1319	3273	RAFAEL BARBELA GUTIERREZ	11/09/1982	ACS - PSF Santana	1436	2739	SANDRA GONCALVES DOS SANTOS	08/07/1980	ACS - PSF Bosque do Lenheiros I e II e Gila
1320	2441	RAFAEL LUIZ DA SILVA	04/12/1994	ACS - PSF São José	1437	1350	SANDRA REGINA BARBOSA	28/12/1961	ACS - PSF Tatuapé I, II e Itapuá I
1321	3079	RAFAEL SOARES DA SILVA	20/04/1993	ACS - PSF Boa Esperança I e II e Javari	1438	2869	SANDRA REGINA CARDOSO LEITE	11/10/1968	ACS - PSF Ibitiruna
1322	1704	RAFAELA CORREY DOS SANTOS	17/10/1989	ACS - PSF Chapadão II (Sol Nascente)	1439	2536	SANDRA REGINA RODRIGUES	21/07/1977	ACS - PSF Bosque do Lenheiros I e II e Gila
1323	1835	RAFAELA DE LIMA BARBOSA	17/05/1985	ACS - PSF Parque Orlanda	1440	1267	SANDRA VALERIA FERREIRA DUARTE	01/03/1972	ACS - PSF Campestre e Costa Rica
1324	4170	RAFAELA ELOISA VITORIA DOS SANTOS	05/12/1996	ACS - PSF São José	1441	2084	SANDRIANA MARQUES DA SILVA	13/12/1974	ACS - PSF Tatuapé I, II e Itapuá I
1325	1776	RAFAELA FERNANDA PENTEADO	30/05/1985	ACS - PSF Tatuapé I, II e Itapuá I	1442	1635	SANTINA APARECIDA DE PAULA DEMARCHI	19/06/1963	ACS - PSF Tatuapé I, II e Itapuá I
1326	2027	RAFAELA FIGUEIREDO DE ANDRADE SOUZA	23/10/1991	ACS - PSF Santa Fé e Kobayat Libano	1443	1115	SARITA BARELLA LEITE	23/08/1983	ACS - PSF Chapadão II (Sol Nascente)
1327	2303	RAFAELA PEREIRA DA SILVA	21/12/1990	ACS - PSF Artemis I e II	1444	4051	SARITA KELLY NASCIMENTO MARTINEZ	11/02/1987	ACS - PSF Artemis I e II
1328	3241	RAFAELA PIRES	05/09/1995	ACS - PSF Artemis I e II	1445	1825	SELMA RODRIGUES DE MENEZES LESSA	19/08/1960	ACS - PSF Algodoad
1329	2556	RAFAELA REGINA SANCHES	02/03/1990	ACS - PSF Boa Esperança I e II e Javari	1446	4002	SHEILA DE ALMEIDA MOURA CAMARGO	13/12/1992	ACS - PSF Jd. Vitória
1330	3666	RAFAELA UCHAKI	14/02/1997	ACS - PSF Campestre e Costa Rica	1447	2387	SHIRLE SILVA DOS SANTOS	21/01/1991	ACS - PSF Boa Esperança I e II e Javari
1331	1198	RAFAELA ZORZETTI FELIX	25/04/1994	ACS - PSF Parque Orlanda	1448	4234	SHIRLEI APARECIDA BALLESTERO DE OLIVEIRA	15/04/1969	ACS - PSF Tatuapé I, II e Itapuá I
1332	1280	RAFAELA ZORZETTI FELIX	25/04/1994	ACS - PSF Boa Esperança I e II e Javari	1449	2673	SHIRLEY SANTOS RAMOS	01/08/1978	ACS - PSF Algodoad
1333	3697	RAINE DE SOUZA ROCHA	24/11/1979	ACS - PSF Jd. das Flores, Monte Libano I e II e Itapuá II	1450	1770	SIBELLE FERREIRA DE SOUZA	22/11/1995	ACS - PSF Campestre e Costa Rica
1334	2931	RAPHAEL ALBERTO BANZATTO	17/06/1993	ACS - PSF Chapadão II (Sol Nascente)	1451	1555	SILENE JARDIM DOS SANTOS NAVARRO	28/02/1975	ACS - PSF Jd. das Flores, Monte Libano I e II e Itapuá II
1335	1291	RAQUEL APARECIDA DE SOUZA CORRER	15/05/1973	ACS - PSF Santana	1452	4158	SILMARA DA COSTA	17/02/1991	ACS - PSF Jd. Vitória
1336	1889	RAQUEL APARECIDA RUBIA ALVES DE SOUZA	15/06/1986	ACS - PSF Ibitiruna	1453	2402	SILMARA RODRIGUES ESPERANCA		



Table listing individuals with columns for identification numbers (e.g., 1478 3094), names (e.g., SIMONE TAMAGNINI DE AQUINO), and affiliations (e.g., ACS - PSF Jd. Vitória).

ANEXO II - INSCRIÇÕES DEFERIDAS (por Unidade de Saúde)

Table listing individuals with columns for registration number (Nº), name (Nome), birth date (Data Nasc.), and health unit (Unidade de Saúde).



69	2337	MARIA ELIETE PEREIRA DE MACEDO	03/05/1970	ACS - PSF Algodão	31	1924	CRISTIANE MARTINS GURITA COSTA	17/06/1976	ACS - PSF Artemis I e II
70	3295	MARIA ELISA NOGUEIRA CELANI	17/05/1969	ACS - PSF Algodão	32	2014	DAIANE LEANDRO DA SILVA	09/02/1990	ACS - PSF Artemis I e II
71	1354	MARIANA AFONSO	02/02/1992	ACS - PSF Algodão	33	1075	DANIELA VITORIANO AGOSTINHO	04/09/1990	ACS - PSF Artemis I e II
72	4199	MARIANA CORREIA DE CARVALHO	18/09/1982	ACS - PSF Algodão	34	2060	DANIGLA SOARES POMPEU	19/01/1993	ACS - PSF Artemis I e II
73	2838	MARIANA DE DEUS MORETTI MOREIRA	15/12/1982	ACS - PSF Algodão	35	2192	DEBORA MICHELLE OLIVEIRA	04/10/1978	ACS - PSF Artemis I e II
74	1985	MARILDA MARGARETE DE OLIVEIRA VITTI	08/10/1963	ACS - PSF Algodão	36	1717	DENIZE APARECIDA DE FREITAS	18/08/1972	ACS - PSF Artemis I e II
75	3849	MARIO ANTONIO MORICONI	22/02/1969	ACS - PSF Algodão	37	2894	DIEGO DE GODOY EVANGELISTA	26/11/1986	ACS - PSF Artemis I e II
76	2859	MARISETE APARECIDA VERDERAME	11/10/1965	ACS - PSF Algodão	38	1085	EDENISE KONIG AZZOLINI	11/11/1989	ACS - PSF Artemis I e II
77	1439	MARISLENE KETY CAMPANHOLE	26/08/1980	ACS - PSF Algodão	39	2593	EDIANE ANGELO PORTO	28/07/1981	ACS - PSF Artemis I e II
78	4033	MARTA ROBERTA QUINTINO	26/12/1976	ACS - PSF Algodão	40	1194	ELAINE BIANCHINI SANCHES	05/06/1971	ACS - PSF Artemis I e II
79	1460	MAURO CESAR BAGATIN	27/02/1966	ACS - PSF Algodão	41	3681	ELAINE RODRIGUES	20/08/1982	ACS - PSF Artemis I e II
80	3562	MAYCKON MARCIO EHLERS	29/03/1993	ACS - PSF Algodão	42	2356	ELENICE DE SOUSA CARMO	11/03/1982	ACS - PSF Artemis I e II
81	3379	MEIRE SUELI SILVA CANDEIAS	29/09/1971	ACS - PSF Algodão	43	2400	ELIANE CRISTINA GUERRA GONZALEZ	02/04/1973	ACS - PSF Artemis I e II
82	4259	MILENE DINIZ RAMOS	06/02/1981	ACS - PSF Algodão	44	2361	ELIETE APARECIDA LEMES GOMES	26/05/1973	ACS - PSF Artemis I e II
83	2105	MIRIAN SILVA DE MELO	16/04/1971	ACS - PSF Algodão	45	1216	ERIKA INOCENCIO FOGAÇA	26/09/1983	ACS - PSF Artemis I e II
84	1271	MONIQUE STEFFANE FERRIERA RUIZ	10/03/1992	ACS - PSF Algodão	46	1224	FABIANA CASARINI JOAO	28/06/1983	ACS - PSF Artemis I e II
85	3631	MURILO HENRIQUE GOMES DE ABREU	01/07/1997	ACS - PSF Algodão	47	2954	FABIO LEANDRO DE CAMPOS VICIANA	24/05/1974	ACS - PSF Artemis I e II
86	2872	REBECA FREIRE	15/12/1994	ACS - PSF Algodão	48	1779	FABIOLA DE FATIMA CAMARGO SILVA	19/11/1988	ACS - PSF Artemis I e II
87	2129	REGINA PAULA SEGALLE	13/06/1973	ACS - PSF Algodão	49	3384	FATIMA MARIA FERRAZ	26/05/1962	ACS - PSF Artemis I e II
88	2880	RITA DE CASSIA BATISTA DE LIMA	09/05/1978	ACS - PSF Algodão	50	1768	FERNANDA DA SILVA ALVES	12/06/1988	ACS - PSF Artemis I e II
89	2066	RODRIGO VACARI	26/09/1990	ACS - PSF Algodão	51	1856	FERNANDA DE SOUZA RODRIGUES	12/02/1997	ACS - PSF Artemis I e II
90	1466	ROGERIA ADELINA GROPPA BAGATIN	08/04/1969	ACS - PSF Algodão	52	3394	FLAVIO HENRIQUE DE MORAES FERRAZ	08/11/1996	ACS - PSF Artemis I e II
91	3672	ROSANGELA CESAR TURETA	27/10/1968	ACS - PSF Algodão	53	3444	FRANCISCO GERALDO CORTINOVÍ RIBEIRO	02/04/1968	ACS - PSF Artemis I e II
92	1791	ROSANGELA DE CASTRO FARIAS THOME	26/03/1962	ACS - PSF Algodão	54	3260	GISLAINE CRISTINA APARECIDA BENTO CLARO	20/06/1991	ACS - PSF Artemis I e II
93	4073	ROSEMEIRE MARTINS PRATES MIRANDA	24/01/1987	ACS - PSF Algodão	55	3716	GRAZIELA DINIZ	09/03/1985	ACS - PSF Artemis I e II
94	2975	ROSIMARA DE SOUZA CRUZ	25/07/1988	ACS - PSF Algodão	56	2781	GUSTAVO CASADEI SABINO	03/12/1993	ACS - PSF Artemis I e II
95	1825	SELMA RODRIGUES DE MENEZES LESSA	19/08/1960	ACS - PSF Algodão	57	2353	IANE CRISTINA VEIGA	18/08/1977	ACS - PSF Artemis I e II
96	2673	SHIRLEY SANTOS RAMOS	01/08/1978	ACS - PSF Algodão	58	1550	INGRID GABRIELA SILVA LISCIO	09/05/1994	ACS - PSF Artemis I e II
97	2036	SUELEN DAYANE DE ALMEIDA SANTOS	14/09/1987	ACS - PSF Algodão	59	2276	IRENE VIEIRA ARAUJO	07/12/1977	ACS - PSF Artemis I e II
98	2713	SUELLEN DE JESUS PEREIRA	03/03/1992	ACS - PSF Algodão	60	2415	ISABELA QUINELATO FERREIRA	02/09/1996	ACS - PSF Artemis I e II
99	3685	THAINA CAMILLI RODRIGUES	08/03/1995	ACS - PSF Algodão	61	1451	JACQUELINE BATISTA DE LIMA	11/08/1985	ACS - PSF Artemis I e II
100	3250	THAIZ ALTAFINI ADAMOLI	16/05/1988	ACS - PSF Algodão	62	4071	JAQUELINE CRISTINA AGUADO	06/04/1994	ACS - PSF Artemis I e II
101	3303	VALDELISA RENATA PIRES DARIO	29/03/1964	ACS - PSF Algodão	63	3268	JEFFERSON DANILO APARECIDO BENTO CLARO	29/01/1987	ACS - PSF Artemis I e II
102	3563	VANESSA PATRICIA DA SILVA	23/07/1990	ACS - PSF Algodão	64	3552	JEISIANE CERES LEOPOLDO	08/03/1994	ACS - PSF Artemis I e II
103	1001	VANIA CAROLINA RODRIGUES	16/01/1985	ACS - PSF Algodão	65	3225	JESSICA CAROBA DA SILVA	25/08/1994	ACS - PSF Artemis I e II
104	3072	VANIA MARLI DE MORAES	02/09/1968	ACS - PSF Algodão	66	2924	JESSICA GODOY EVANGELISTA	30/07/1994	ACS - PSF Artemis I e II
105	4280	WESLEY ROBERTO RAMOS MUNIZ	08/10/1988	ACS - PSF Algodão	67	3246	JORGE PAULO DI BENE VIEIRA	30/06/1983	ACS - PSF Artemis I e II
					68	1311	JOSELI ERLITA PAULO SANTOS	17/06/1981	ACS - PSF Artemis I e II
Nº	Inscrição	Nome	Data Nasc.	Unidade de Saúde					
1	2034	ADELAIDE ALINE GOZZO BARBOSA	16/11/1988	ACS - PSF Anhumas	69	3257	JOSIANE APARECIDA DOS SANTOS	07/05/1988	ACS - PSF Artemis I e II
2	3927	ALDENICE GAMA XAVIER DE OLIVEIRA	26/07/1981	ACS - PSF Anhumas	70	1593	JULIANA PEREIRA DA CRUZ	03/01/1997	ACS - PSF Artemis I e II
3	3968	ALESSANDRA MARIA ROMA	06/04/1984	ACS - PSF Anhumas	71	1047	JULIANE BATISTA DE SOUZA MARTINS	14/07/1989	ACS - PSF Artemis I e II
4	3613	ALINE LOPES DIAS	16/10/1988	ACS - PSF Anhumas	72	3224	KARIME SIMONE PAGOTTO	28/07/1989	ACS - PSF Artemis I e II
5	2206	BRIENA PALOMA BARBOZA VICENTE	29/03/1997	ACS - PSF Anhumas	73	1094	KAROL GOMES PINTO	10/01/1995	ACS - PSF Artemis I e II
6	2389	BRUNA CRISTINA DOMINGUES GIL	31/07/1985	ACS - PSF Anhumas	74	2583	KEILA DE MORAES SOUZA	22/02/1990	ACS - PSF Artemis I e II
7	2122	DALVA APARECIDA DESIDERIO DE OLIVEIRA	22/05/1969	ACS - PSF Anhumas	75	3335	KELLY COSTA	05/02/1979	ACS - PSF Artemis I e II
8	2884	ELIANE MIQUELIM	01/01/1977	ACS - PSF Anhumas	76	1013	LAISSA CAROLINE FERREIRA	27/03/1994	ACS - PSF Artemis I e II
9	4087	FABIANA ARMONI DA SILVA	09/01/1987	ACS - PSF Anhumas	77	2860	LARISSA MONIQUE BERTOLOTO	12/03/1996	ACS - PSF Artemis I e II
10	2117	FERNANDA APARECIDA CANDIDO	23/12/1996	ACS - PSF Anhumas	78	1052	LAURIANE REGINA DE SOUZA	16/03/1988	ACS - PSF Artemis I e II
11	3881	FLAVIA JOSIANE MANDRO CANALE	08/09/1981	ACS - PSF Anhumas	79	3967	LEANDRA PEDREIRA DE MACEDO	10/08/1996	ACS - PSF Artemis I e II
12	1255	GABRIELLE RAMOS DE ABREU	13/01/1994	ACS - PSF Anhumas	80	1410	LEANDRO DOS SANTOS MARTINS	26/05/1986	ACS - PSF Artemis I e II
13	2234	GUILHERME APARECIDO CAETANO RIBEIRO	16/06/1997	ACS - PSF Anhumas	81	1883	LOREM CAMARGO DE LIMA	15/03/1996	ACS - PSF Artemis I e II
14	2548	IVANI APARECIDA FRANCO DE CAMARGO	14/02/1987	ACS - PSF Anhumas	82	1547	LUAN DANILO LISCIO	28/11/1991	ACS - PSF Artemis I e II
15	1958	IDALIA APARECIDA FIORAVANTE	19/07/1964	ACS - PSF Anhumas	83	1289	LUCAS MEIRELES DA ROCHA	02/11/1990	ACS - PSF Artemis I e II
16	2383	JAQUELINE DIAS DOS SANTOS	16/09/1993	ACS - PSF Anhumas	84	4184	LUCIANA CAMILO FERNANDES	09/02/1987	ACS - PSF Artemis I e II
17	3607	JASMINE ROSA MORAL	12/05/1994	ACS - PSF Anhumas	85	3611	LUCIENE TAMAGNINI DE AQUINO	14/06/1978	ACS - PSF Artemis I e II
18	3712	JEAN CARLOS VICENTE	05/03/1997	ACS - PSF Anhumas	86	3340	LUCILENE GOMES DA SILVA	29/08/1983	ACS - PSF Artemis I e II
19	3700	JEFFERSON ANTONIO VICENTE	28/04/1990	ACS - PSF Anhumas	87	3619	LUCILEY APARECIDA RICARDO	28/09/1967	ACS - PSF Artemis I e II
20	1957	JESSICA CAROLINE MARTINS DA SILVA	29/06/1993	ACS - PSF Anhumas	88	1824	LUIS FERNANDO CYRINO	06/06/1988	ACS - PSF Artemis I e II
21	1049	JESSICA DE SOUSA BERTOLINI	02/04/1993	ACS - PSF Anhumas	89	3501	LUIS HENRIQUE RUSSO LUCIO	08/01/1987	ACS - PSF Artemis I e II
22	2729	JOICE REGINA DE MORAES OLIVEIRA	20/06/1996	ACS - PSF Anhumas	90	1897	LUZIA APARECIDA ALVES BORTOLETTO	13/03/1971	ACS - PSF Artemis I e II
23	1400	JOSIAS ENDIO RODRIGUES DE CAMPOS	09/11/1990	ACS - PSF Anhumas	91	1668	LUZIA NATALINA PROSPERO	25/12/1990	ACS - PSF Artemis I e II
24	1152	KARLA CAROLINE STELLA	03/07/1990	ACS - PSF Anhumas	92	2238	MAELI DE MORAES	12/08/1986	ACS - PSF Artemis I e II
25	3760	KETLIN ROSA	08/07/1996	ACS - PSF Anhumas	93	2171	MARCELO ADRIANO PILAR	15/09/1981	ACS - PSF Artemis I e II
26	1761	LENON GABRIEL LEANDRO	26/05/1991	ACS - PSF Anhumas	94	3850	MARCOS ANTONIO BARBOSA	24/05/1963	ACS - PSF Artemis I e II
27	1928	LUCIANA CRISTINA MARTINS DESIDERIO	25/09/1978	ACS - PSF Anhumas	95	3914	MARCOS HENRIQUE TABAI	25/01/1990	ACS - PSF Artemis I e II
28	2114	MARCELA CAMARGO DESIDERIO	15/09/1997	ACS - PSF Anhumas	96	2600	MARCOS PAULO PALIATO	17/11/1991	ACS - PSF Artemis I e II
29	2642	MARIA ANTONIA CAMARGO DESIDERIO	03/09/1976	ACS - PSF Anhumas	97	3139	MARGARETE APARECIDA DA ROCHA GONCALVES	10/07/1982	ACS - PSF Artemis I e II
30	2510	MICHELE NICOMEDE DOS SANTOS	22/01/1986	ACS - PSF Anhumas	98	3461	MARIA DAS DORES ALVES DOS SANTOS	07/07/1972	ACS - PSF Artemis I e II
31	2722	MONICA ALMEIDA COSTA	14/11/1986	ACS - PSF Anhumas	99	2188	MARIA DE FATIMA JANUARIO MARTINS	20/08/1984	ACS - PSF Artemis I e II
32	3749	NALIEL GIL DUARTE	27/04/1992	ACS - PSF Anhumas	100	1561	MARIANA COLOMACA DA SILVA PEDRO	25/08/1982	ACS - PSF Artemis I e II
33	1308	NATALIA REGINA SIMAO GIL DE ARRUDA	02/09/1992	ACS - PSF Anhumas	101	2633	MARILIA DOS SANTOS FAGUNDES	31/10/1958	ACS - PSF Artemis I e II
34	3270	NEUZA LUCIA PIVETTA ZUCA	13/11/1964	ACS - PSF Anhumas	102	2425	MARILIA FERNANDA FERRAZ	16/10/1984	ACS - PSF Artemis I e II
35	2740	PATRICIA LEAL DOMINGUES	28/02/1992	ACS - PSF Anhumas	103	2408	MARISA BRUMATO FARCHI	13/08/1969	ACS - PSF Artemis I e II
36	3089	REGINA CELIA MIQUELIN	22/03/1968	ACS - PSF Anhumas	104	2018	MARISA FERREIRA	01/06/1989	ACS - PSF Artemis I e II
37	1955	RICARDO ALEX FIORAVANTE DE OLIVEIRA	27/11/1992	ACS - PSF Anhumas	105	3643	MARLENE RIBEIRO DE ARRUDA ROSA	12/07/1966	ACS - PSF Artemis I e II
38	1738	ROBERTO CRIVELLO JUNIOR	27/07/1970	ACS - PSF Anhumas	106	4181	MARY HELLEN ARAUJO ALVES	05/04/1991	ACS - PSF Artemis I e II
39	1131	ROBON DOS SANTOS NOGUEIRA	10/07/1988	ACS - PSF Anhumas	107	1415	MEIRILENE OLAIA	12/08/1980	ACS - PSF Artemis I e II
40	3275	ROSANGELA APARECIDA DE MOURA FERREIRA	10/01/1978	ACS - PSF Anhumas	108	1166	MELISSA BARBOSA MENDES DA SILVA	14/12/1979	ACS - PSF Artemis I e II
41	3603	SANDRA FIORAVANTE DEMARCHI	08/09/1985	ACS - PSF Anhumas	109	1283	MICHELE HELAL DORELLI	25/04/1988	ACS - PSF Artemis I e II
42	2146	TAIS BARBOZA CAETANO DE PAULA	16/09/1985	ACS - PSF Anhumas	110	3344	MICHELE MATIAS DE OLIVEIRA	20/03/1990	ACS - PSF Artemis I e II
43	3252	THAIS CAROLINE BERTAZZONI	01/06/1997	ACS - PSF Anhumas	111	3366	MIRELLA LUCIANE FERREIRA	27/06/1980	ACS - PSF Artemis I e II
44	1324	VALERIA PAES JACINTO	27/10/1989	ACS - PSF Anhumas	112	2812	MIRIAN JAQUELINE VILELLA DOS SANTOS	30/09/1987	ACS - PSF Artemis I e II
45	4285	VANESSA DE TOLEDO	26/04/1984	ACS - PSF Anhumas	113	2424	MONIQUE GRAZIELI CARDOSO ESTAINIGA	31/07/1988	ACS - PSF Artemis I e II
46	2185	WALLISON BATISTA DOS SANTOS	06/02/1997	ACS - PSF Anhumas	114	2224	NATALIA DELAMUTA	07/05/1989	ACS - PSF Artemis I e II
					115	1375	NATALIA HELENA TITO DOS SANTOS	18/03/1994	ACS - PSF Artemis I e II
					116	4123	NATHALIA POUSA CYPRIANO	02/01/1989	ACS - PSF Artemis I e II
					117	1703	NAUDA ESPANER LOUBACK DA SILVA	20/06/1966	ACS - PSF Artemis I e II
Nº	Inscrição	Nome	Data Nasc.	Unidade de Saúde					
1	1302	ALESSANDRA DE OLIVEIRA ORSI	20/04/1972	ACS - PSF Artemis I e II	118	1473	NELSON RODRIGUES TELES	04/12/1965	ACS - PSF Artemis I e II
2	1019	ALINE PAVANELO	13/08/1992	ACS - PSF Artemis I e II	119	2947	NICOLE BUENO ZANOLLI	16/09/1997	ACS - PSF Artemis I e II
3	1361	ALINE REGINA DA SILVA CAMOLESI	14/10/1987	ACS - PSF Artemis I e II	120	3783	PATRICIA DE GOIS OLIVEIRA	25/02/1992	ACS - PSF Artemis I e II
4	2172	ALINE ROSALEM BARBOSA	25/08/1979	ACS - PSF Artemis I e II	121	1059	PATRICIA EVANGELISTA MOREIRA	22/11/1987	ACS - PSF Artemis I e II
5	4273	AMANDA JAQUELINE DE SOUZA	16/02/1996	ACS - PSF Artemis I e II	122	2463	PAULA MARIA ARAUJO PINTO	02/08/1984	ACS - PSF Artemis I e II
6	1295	AMANDA MICHELLE GUERRA DA SILVA	05/04/1994	ACS - PSF Artemis I e II	123	2101	PAULO HENRIQUE GOMES PINTO	26/03/1967	ACS - PSF Artemis I e II
7	3363	AMAUVIR ANTONIO MEIRA DE CAMARGO	04/11/1957	ACS - PSF Artemis I e II	124	2401	PRISCILA APARECIDA ALVES	06/04/1996	ACS - PSF Artemis I e II
8	3081	ANA PAULA ALVARENGA COSTA	03/06/1988	ACS - PSF Artemis I e II	125	2303	RAFAELA PEREIRA DA SILVA	21/12/1990	ACS - PSF Artemis I e II
9	1488	ANDREA APARECIDA DA SILVA AMARAL	10/03/1983	ACS - PSF Artemis I e II	126	3241	RAFAELA PIRES	05/09/1995	ACS - PSF Artemis I e II
10	2071	ANDRESSA GEOVANA SARTORI	20/10/1989	ACS - PSF Artemis I e II	127	3586	RENATA SOUZA COSTA	27/03/1982	ACS - PSF Artemis I e II
11	2746	ANGELA MARIA LEME DE OLIVEIRA	27/02/1976	ACS - PSF Artemis I e II	128	3883	ROBERTO PUDMOVCKI	19/04/1984	ACS - PSF Artemis I e II
12	1534	ANGELICA APARECIDA EVARISTO	20/02/1996	ACS - PSF Artemis I e II	129	1411	ROGERIA GUSMAO NASCIMENTO	04/01/1970	ACS - PSF Artemis I e II
13	2202	ANTONIA ROSINEIDE ALVES DE LIMA	09/05/1973	ACS - PSF Artemis I e II	130	1322	ROSANGELA DE CAMARGO	07/07/1961	ACS - PSF Artemis I e II
14	1121	ARIANE ALEXANDRE	14/03/1993	ACS - PSF Artemis I e II	131	1880	ROSELI		



Nº	Inscrição	Nome	Data Nasc.	Unidade de Saúde	Nº	Inscrição	Nome	Data Nasc.	Unidade de Saúde
148	1728	VIVIANE BARBOSA DA FORTUNA SILVA	21/01/1988	ACS - PSF Artemis I e II	113	1651	VANDERLEIA GOMES PINHEIRO	28/10/1987	ACS - PSF Boa Esperança I e II e Javari
149	3326	VIVIANE DE ANDRADE MACEDO	19/09/1983	ACS - PSF Artemis I e II	114	1843	VANESSA DA SILVA CORAL	11/04/1988	ACS - PSF Boa Esperança I e II e Javari
150	1389	ZULEICA M.K.COSTA NOGUEIRA	27/08/1963	ACS - PSF Artemis I e II	115	2742	VANESSA MARCELINA ALVES MIRANDA	31/01/1995	ACS - PSF Boa Esperança I e II e Javari
1	2309	ADRIANA APARECIDA CORREA	19/06/1977	ACS - PSF Boa Esperança I e II e Javari	116	1667	WILLIAM JOSE DA SILVA	19/03/1985	ACS - PSF Boa Esperança I e II e Javari
2	4008	ADRIANA CARNEIRO DO NASCIMENTO BUENO	11/08/1970	ACS - PSF Boa Esperança I e II e Javari	1	1993	ADRIANA CARNEIRO ARRUDA	29/03/1979	ACS - PSF Bosque do Lenheiros I e II e Gila
3	4236	ADRIANA CRISTINA MOCO	18/08/1970	ACS - PSF Boa Esperança I e II e Javari	2	4246	ANA CLAUDIA ABBIBI	27/11/1974	ACS - PSF Bosque do Lenheiros I e II e Gila
4	2346	ADRIELY LARISSA PERESSIN DE PAULA LEITE	01/07/1996	ACS - PSF Boa Esperança I e II e Javari	3	2599	ANA JULIA AVANCINI PEDRASSI	16/10/1989	ACS - PSF Bosque do Lenheiros I e II e Gila
5	2764	ALINE CRISTIANE ALVES	20/06/1989	ACS - PSF Boa Esperança I e II e Javari	4	3592	ANA PAULA CORREA	22/02/1994	ACS - PSF Bosque do Lenheiros I e II e Gila
6	3263	AMILIE ISABEL JUSTE RIBEIRO	14/11/1992	ACS - PSF Boa Esperança I e II e Javari	5	2803	BIANCA CENERO DUARTE	14/12/1994	ACS - PSF Bosque do Lenheiros I e II e Gila
7	4167	ANA PAULA GENEROSO	22/12/1979	ACS - PSF Boa Esperança I e II e Javari	6	3743	CARLA FERNANDA NUNES BARBOSA	21/01/1993	ACS - PSF Bosque do Lenheiros I e II e Gila
8	3989	ANDRE LUIS BUZZERIO	23/12/1973	ACS - PSF Boa Esperança I e II e Javari	7	3317	CLAUDIA CRISTIANE CARNEIRO RIBEIRO	17/06/1977	ACS - PSF Bosque do Lenheiros I e II e Gila
9	3078	ANDRESSA FERNANDA ROMERO	16/04/1996	ACS - PSF Boa Esperança I e II e Javari	8	1142	CLAYTON LUIS POPPI	10/07/1987	ACS - PSF Bosque do Lenheiros I e II e Gila
10	4251	ANDREZA BRAZ DA SILVA	10/07/1992	ACS - PSF Boa Esperança I e II e Javari	9	2981	CLEONICE GUIDOLIM DA SILVA OLIVEIRA	16/07/1984	ACS - PSF Bosque do Lenheiros I e II e Gila
11	1616	ANDREZA SILVA REIS	05/04/1995	ACS - PSF Boa Esperança I e II e Javari	10	2004	CRISTIANE JUSTINO DA SILVA	27/07/1988	ACS - PSF Bosque do Lenheiros I e II e Gila
12	4013	ANGELA MARIA DA SILVA	25/11/1991	ACS - PSF Boa Esperança I e II e Javari	11	2645	DAMIANA PEIXOTO GOMES	04/04/1978	ACS - PSF Bosque do Lenheiros I e II e Gila
13	1922	ANTONIO APARECIDO GRACIANO	21/04/1968	ACS - PSF Boa Esperança I e II e Javari	12	1914	DANIELA CRISTINA DE OLIVEIRA	23/04/1979	ACS - PSF Bosque do Lenheiros I e II e Gila
14	1559	BEATRIZ OLIVEIRA SILVA	01/03/1978	ACS - PSF Boa Esperança I e II e Javari	13	1609	DAYANE CARDOSO DA SILVA	03/01/1988	ACS - PSF Bosque do Lenheiros I e II e Gila
15	3422	CARLA FABIANA QUINELATO	26/01/1977	ACS - PSF Boa Esperança I e II e Javari	14	3102	EDICLEIA TELES DE JESUS	10/03/1994	ACS - PSF Bosque do Lenheiros I e II e Gila
16	2597	CARLA MAGALHAES LEMOS	26/10/1987	ACS - PSF Boa Esperança I e II e Javari	15	3011	EDINEIA CABRAL DE ARAUJO	12/09/1982	ACS - PSF Bosque do Lenheiros I e II e Gila
17	2687	CARLA VIEIRA BOMBO	28/02/1990	ACS - PSF Boa Esperança I e II e Javari	16	3816	ELAINE REGINA BENTO DE OLIVEIRA	04/12/1975	ACS - PSF Bosque do Lenheiros I e II e Gila
18	3124	CAROLINE DE OLIVEIRA	23/03/1984	ACS - PSF Boa Esperança I e II e Javari	17	4048	FABIANA MARTINS BARBOSA	27/05/1985	ACS - PSF Bosque do Lenheiros I e II e Gila
19	1632	CAROLINE DE SOUZA SANTOS	30/04/1994	ACS - PSF Boa Esperança I e II e Javari	18	3211	FELIPE GUILHERME ANDRADE	08/10/1996	ACS - PSF Bosque do Lenheiros I e II e Gila
20	1097	CAROLINE DUARTE NOVAES	26/04/1994	ACS - PSF Boa Esperança I e II e Javari	19	3382	FERNANDA RODRIGUES	06/03/1994	ACS - PSF Bosque do Lenheiros I e II e Gila
21	1578	CLAUDEMIR ANTONIO DE CASTRO	08/03/1970	ACS - PSF Boa Esperança I e II e Javari	20	3239	GILMARA CRISTINA CARNEIRO FERREIRA	29/06/1976	ACS - PSF Bosque do Lenheiros I e II e Gila
22	3036	CLAUDETE APARECIDA MONTANHERE	20/06/1966	ACS - PSF Boa Esperança I e II e Javari	21	1968	GRAZIELE PARECIDA DA SILVA LEITE	22/05/1984	ACS - PSF Bosque do Lenheiros I e II e Gila
23	1107	CLEIA MARIA SILVEIRA	16/01/1973	ACS - PSF Boa Esperança I e II e Javari	22	4288	GRAZIELE TAMIRES FERAZ	14/03/1990	ACS - PSF Bosque do Lenheiros I e II e Gila
24	1826	DAIANE CAMPOS MORALES	23/05/1994	ACS - PSF Boa Esperança I e II e Javari	23	3951	GRAZIELI BURGUEZ DOS SANTOS	20/05/1988	ACS - PSF Bosque do Lenheiros I e II e Gila
25	1127	DAIANE CINTIA GIMENEZ FERREIRA	10/05/1990	ACS - PSF Boa Esperança I e II e Javari	24	3018	GRECIA CARNEIRO PAULINO PIRES	25/03/1975	ACS - PSF Bosque do Lenheiros I e II e Gila
26	3597	DANIEL HENRIQUE TREVISAN	13/07/1995	ACS - PSF Boa Esperança I e II e Javari	25	3671	GUILHERME MIRANDA LEMES	17/04/1997	ACS - PSF Bosque do Lenheiros I e II e Gila
27	1119	DANIELA DE OLIVEIRA SILVA	07/11/1986	ACS - PSF Boa Esperança I e II e Javari	26	1028	INGRID MENEZES DE SOUZA	13/11/1996	ACS - PSF Bosque do Lenheiros I e II e Gila
28	2550	DANIELA SOARES CAMPOS	14/03/1996	ACS - PSF Boa Esperança I e II e Javari	27	1141	ITAMI TEODORO PAULINO	11/09/1990	ACS - PSF Bosque do Lenheiros I e II e Gila
29	3723	DANIELE APARECIDA ROCHA DOS SANTOS	08/11/1980	ACS - PSF Boa Esperança I e II e Javari	28	2440	IVANE MARTINS DOS SANTOS	05/03/1983	ACS - PSF Bosque do Lenheiros I e II e Gila
30	2080	DANILLA DE SOUZA CATARINO	19/12/1984	ACS - PSF Boa Esperança I e II e Javari	29	2446	JACYE DA SILVA DELESPPOSTI	07/10/1994	ACS - PSF Bosque do Lenheiros I e II e Gila
31	2485	DANILO CAMARGO DE OLIVEIRA	29/08/1983	ACS - PSF Boa Esperança I e II e Javari	30	1686	JAQUELINE ELIZABETE NASCIMENTO	13/04/1992	ACS - PSF Bosque do Lenheiros I e II e Gila
32	4131	EDIVALDO ANTONIO MILLER	22/12/1967	ACS - PSF Boa Esperança I e II e Javari	31	1307	JOSE GUILHERME ANGELOCCI	11/06/1967	ACS - PSF Bosque do Lenheiros I e II e Gila
33	4258	EDUARDO CARVALHO FILHO	03/07/1994	ACS - PSF Boa Esperança I e II e Javari	32	4024	JUCIMARA DA SILVA ALVES MOREIRA	28/08/1984	ACS - PSF Bosque do Lenheiros I e II e Gila
34	3169	ELISABETE DE CASSIA IZAIAS	25/01/1982	ACS - PSF Boa Esperança I e II e Javari	33	1977	KALINE PEREIRA DE LIMA	27/08/1994	ACS - PSF Bosque do Lenheiros I e II e Gila
35	1809	ERICA DA SILVA MIRANDA	08/11/1996	ACS - PSF Boa Esperança I e II e Javari	34	3809	KATIA ROBERTA MARQUES OLIVEIRA	25/10/1990	ACS - PSF Bosque do Lenheiros I e II e Gila
36	2255	FABIANA DE LIMA PEREIRA	10/07/1988	ACS - PSF Boa Esperança I e II e Javari	35	3152	KELEN LAUANA BUENO	28/07/1977	ACS - PSF Bosque do Lenheiros I e II e Gila
37	1523	FABIANA RODRIGUES DE LEMOS	07/02/1986	ACS - PSF Boa Esperança I e II e Javari	36	4228	LIDIANE CRISTINA DA SILVA	06/11/1987	ACS - PSF Bosque do Lenheiros I e II e Gila
38	4121	FLAVIA ANDREIA DOS SANTOS	30/03/1978	ACS - PSF Boa Esperança I e II e Javari	37	4151	LIDIANE REGINA ESTEVAM MOREIRA	24/11/1983	ACS - PSF Bosque do Lenheiros I e II e Gila
39	4045	FRANCIANE RENATA DO AMARAL	09/08/1983	ACS - PSF Boa Esperança I e II e Javari	38	2333	LILIAN SILVA BIGOTTO DE OLIVEIRA	19/01/1991	ACS - PSF Bosque do Lenheiros I e II e Gila
40	2695	FRANCIELE LUANA PEREIRA DA SILVA	15/07/1987	ACS - PSF Boa Esperança I e II e Javari	39	3352	LUCIANA APARECIDA LOPES DE SOUZA	30/07/1975	ACS - PSF Bosque do Lenheiros I e II e Gila
41	3423	FRANCISCA TAINA DE LIMA SANTOS	28/05/1990	ACS - PSF Boa Esperança I e II e Javari	40	2686	LUCIANA APARECIDA SILVA	21/12/1974	ACS - PSF Bosque do Lenheiros I e II e Gila
42	2481	GABRIEL CALISARIO DE OLIVEIRA	29/11/1996	ACS - PSF Boa Esperança I e II e Javari	41	2890	LUCIANA FRANCISCA DE LIMA	13/02/1977	ACS - PSF Bosque do Lenheiros I e II e Gila
43	2985	GABRIELLA BONDEZAN COSTA	03/04/1997	ACS - PSF Boa Esperança I e II e Javari	42	2754	LUCINEIA BATISTA DUARTE ALVES	31/05/1979	ACS - PSF Bosque do Lenheiros I e II e Gila
44	1187	GEISA FERREIRA DE ALMEIDA	27/04/1987	ACS - PSF Boa Esperança I e II e Javari	43	4265	MARGARETH REGINA FERREIRA SOTOPIETRO	09/09/1982	ACS - PSF Bosque do Lenheiros I e II e Gila
45	2086	HALIFER RICARDO LANA	13/06/1994	ACS - PSF Boa Esperança I e II e Javari	44	3996	MARIA DAS GRACAS DOS SANTOS	28/02/1957	ACS - PSF Bosque do Lenheiros I e II e Gila
46	3976	HELIDA GLYSDIANE DE SOUZA SOUTO	10/10/1980	ACS - PSF Boa Esperança I e II e Javari	45	3003	MARIA EUZA SOUZA CIRQUEIRA	15/12/1975	ACS - PSF Bosque do Lenheiros I e II e Gila
47	2528	HILARIA DE SOUZA RIBEIRO	06/01/1972	ACS - PSF Boa Esperança I e II e Javari	46	3215	MARIA LEANDRA DA SILVA	21/02/1997	ACS - PSF Bosque do Lenheiros I e II e Gila
48	3821	HOSANA WEIBER	27/09/1986	ACS - PSF Boa Esperança I e II e Javari	47	3759	MARTA CARVALHO DELESPPOSTI DA SILVA	30/07/1970	ACS - PSF Bosque do Lenheiros I e II e Gila
49	3497	IVANECA FERREIRA VIDAL	25/09/1991	ACS - PSF Boa Esperança I e II e Javari	48	2762	MICAELEN RUSSO FERREIRA DA SILVA	08/05/1994	ACS - PSF Bosque do Lenheiros I e II e Gila
50	2564	IVETE ALMEIDA ARRUDA	08/05/1981	ACS - PSF Boa Esperança I e II e Javari	49	1866	MIRIAM SENA RODRIGUES DA SILVA	19/03/1978	ACS - PSF Bosque do Lenheiros I e II e Gila
51	3155	JACQUELINE ROSA DA SILVA MACEDO	10/10/1995	ACS - PSF Boa Esperança I e II e Javari	50	3940	MIRIAM MARTINS CABRAL	22/09/1964	ACS - PSF Bosque do Lenheiros I e II e Gila
52	1286	JACQUELINE THAIS DOS SANTOS	20/02/1984	ACS - PSF Boa Esperança I e II e Javari	51	2830	MIRIHA MENEGON	06/04/1997	ACS - PSF Bosque do Lenheiros I e II e Gila
53	2801	JANAINA ALVES ARAUJO	23/07/1986	ACS - PSF Boa Esperança I e II e Javari	52	3093	NADIA FREITAS SOARES SANTOS	23/08/1980	ACS - PSF Bosque do Lenheiros I e II e Gila
54	1803	JANIA XAVIER DE SOUZA	07/10/1973	ACS - PSF Boa Esperança I e II e Javari	53	3218	NAURDE JESUS FRANCISCO DA SILVA	19/12/1964	ACS - PSF Bosque do Lenheiros I e II e Gila
55	4125	JAQUELINE CRISTINA CAMARGO	06/02/1986	ACS - PSF Boa Esperança I e II e Javari	54	3341	NOEMI LILIAN HERMINIO SIQUEIRA	06/12/1980	ACS - PSF Bosque do Lenheiros I e II e Gila
56	3828	JEANE SILENE SANTOS THOMAZ	25/01/1983	ACS - PSF Boa Esperança I e II e Javari	55	3574	PAULA TAIS RIBEIRO	16/08/1982	ACS - PSF Bosque do Lenheiros I e II e Gila
57	2531	JESSICA KEILA MOYSES PONTES	30/06/1997	ACS - PSF Boa Esperança I e II e Javari	56	1417	RAULY CAIO CASTELANI DO BOMFIM	16/12/1997	ACS - PSF Bosque do Lenheiros I e II e Gila
58	3068	JOSEFINA C CONCEICAO	11/07/1964	ACS - PSF Boa Esperança I e II e Javari	57	2304	REGIANE MONTE	23/09/1979	ACS - PSF Bosque do Lenheiros I e II e Gila
59	2799	JOSELANE GOMES PEREIRA DE ANDRADE	30/05/1989	ACS - PSF Boa Esperança I e II e Javari	58	3939	ROSANGELA APARECIDA BORGES SCIORILLI	06/08/1960	ACS - PSF Bosque do Lenheiros I e II e Gila
60	1467	JUSSARA CORREA MACAUBAS SANTOS	30/01/1990	ACS - PSF Boa Esperança I e II e Javari	59	4140	ROSEMARY VICENTE DANIEL	27/03/1974	ACS - PSF Bosque do Lenheiros I e II e Gila
61	3812	KARINA TALITA SIMOES PEREIRA	11/08/1988	ACS - PSF Boa Esperança I e II e Javari	60	3367	ROSEMEIRE GERALDO DA SILVA SOARES	12/05/1981	ACS - PSF Bosque do Lenheiros I e II e Gila
62	2782	LATOYA PRISCILA OLEGARIO VIANA	19/03/1997	ACS - PSF Boa Esperança I e II e Javari	61	3469	ROZIANE DOS SANTOS TELES	31/10/1996	ACS - PSF Bosque do Lenheiros I e II e Gila
63	1352	LEANDRO NOGUEIRA DIAS	05/06/1989	ACS - PSF Boa Esperança I e II e Javari	62	2571	SABRINA FERNANDA AMARAL DE MORAES	27/01/1993	ACS - PSF Bosque do Lenheiros I e II e Gila
64	2432	LEYDE DAYANA BEZERRA ALENCAR	30/09/1981	ACS - PSF Boa Esperança I e II e Javari	63	2739	SANDRA GONCALVES DOS SANTOS	08/07/1980	ACS - PSF Bosque do Lenheiros I e II e Gila
65	2335	LUCAS DA SILVA FREITAS	01/10/1990	ACS - PSF Boa Esperança I e II e Javari	64	2536	SANDRA REGINA RODRIGUES	21/07/1977	ACS - PSF Bosque do Lenheiros I e II e Gila
66	4252	LUCAS MATHEUS DE TOLEDO GIL	22/06/1997	ACS - PSF Boa Esperança I e II e Javari	65	1231	SIMAURO FERREIRA DE SOUZA LIMA	17/10/1983	ACS - PSF Bosque do Lenheiros I e II e Gila
67	2629	LUCIANA APARECIDA AGUIAR DA CRUZ	28/03/1962	ACS - PSF Boa Esperança I e II e Javari	66	3544	SIMONE CRISTINA DALFRE DOS SANTOS	04/01/1975	ACS - PSF Bosque do Lenheiros I e II e Gila
68	1649	LUCIANA CRISTINA THOMAZINI DE BARROS	01/02/1972	ACS - PSF Boa Esperança I e II e Javari	67	1551	SIMONY PEREIRA DE ALMEIDA	02/11/1993	ACS - PSF Bosque do Lenheiros I e II e Gila
69	2698	LUCIENE CARDOSO DE LIMA	01/05/1971	ACS - PSF Boa Esperança I e II e Javari	68	3676	SUELLEN FERREIRA RAMOS	23/09/1997	ACS - PSF Bosque do Lenheiros I e II e Gila
70	1527	LUCIENE MARIA CANDIDO	14/03/1989	ACS - PSF Boa Esperança I e II e Javari	69	1718	TELMA CRISTINA CAROLINO	03/05/1981	ACS - PSF Bosque do Lenheiros I e II e Gila
71	3456	LUCINELIA MEDRADO DA SILVA	04/09/1986	ACS - PSF Boa Esperança I e II e Javari	70	3065	VANESSA DE JESUS RODRIGUES 1SANTOS	29/04/1992	ACS - PSF Bosque do Lenheiros I e II e Gila
72	1529	LUIS FELIPE CANDIDO	29/08/1995	ACS - PSF Boa Esperança I e II e Javari	71	1497	VANESSA FERNANDA APARECIDA PENTEADO FAVARIM	12/10/1988	ACS - PSF Bosque do Lenheiros I e II e Gila
73	1722	MARCEL DE MASCENA MOURA	24/05/1986	ACS - PSF Boa Esperança I e II e Javari	72	1145	VICTOR RENAN MENGHINI MEDINA	17/12/1989	ACS - PSF Bosque do Lenheiros I e II e Gila
74	1913	MARCIA DOLORES MENDES DA SILVA ARECINE	01/03/1975	ACS - PSF Boa Esperança I e II e Javari	73	2009	WILLIAM DELESPPOSTI DA SILVA	11/09/1994	ACS - PSF Bosque do Lenheiros I e II e Gila
75	3197	MARIA APARECIDA DOS SANTOS	14/08/1969	ACS - PSF Boa Esperança I e II e Javari					
76	2470	MARIA DE FATIMA ALVES FEITOSA	08/08/1969	ACS - PSF Boa Esperança I e II e Javari					
77	2119	MARLY AP DE SOUSA INACIO	03/02/1973	ACS - PSF Boa Esperança I e II e Javari					
78	3494	MARTA HELENA DA SILVA TUCHAPISCHI	20/07/1978	ACS - PSF Boa Esperança I e II e Javari					
79	1065	MAYARA APARECIDA BEINOTTE	27/02/1993	ACS - PSF Boa Esperança I e II e Javari					
80	1929	MICHELE ALMEIDA PIRES FREITAS	05/06/1997	ACS - PSF Boa Esperança I e II e Javari					
81	1425	MICHELE ANITZA LOTERIO	30/12/1978	ACS - PSF Boa Esperança I e II e Javari					
82	2313	MURILO CORREA DE LIMA	29/03/1996	ACS - PSF Boa Esperança I e II e Javari					
83	4187	NADIR ROSA DO NASCIMENTO	04/05/1972	ACS - PSF Boa Esperança I e II e Javari					
84	4032	NATALIE ROMANELLI PINHEIRO DE OLIVEIRA	30/10/1985	ACS - PSF Boa Esperança I e II e Javari					
85	2468	NOEMIA APARECIDA DE SOUZA HENRIQUE	25/08/1980	ACS - PSF Boa Esperança I e II e Javari					
86	3994	PAMELA CARNEIRO DO NASCIMENTO DE OLIVEIRA	10/09/1995	ACS - PSF Boa Esperança I e II e Javari					
87	3622	PATRICIA DE JESUS LIMA	03/07/1990	ACS - PSF Boa Esperança I e II e Javari					
88	4114	PATRICIA SANTOS PRADO	17/10/1995	ACS - PSF Boa Esperança I e II e Javari					
89	3183	PAULO MARCOS BATISTA DA COSTA	16/04/1990	ACS - PSF Boa Esperança I e II e Javari					
90	3079	RAFAEL SOARES DA SILVA	20/04/1993	ACS - PSF Boa Esperança I e II e Javari					
91	2556	RAFAELA REGINA SANCHES	02/03/1990	ACS - PSF Boa Esperança I e II e Javari					
92	1280	RAFAELA ZORZETTI FELIX	25/04/1994	ACS - PSF Boa Esperança I e II e Javari					
93	2520	REGIANE OLIVEIRA DOS REIS	29/09/1991	ACS - PSF Boa Esperança I e II e Javari					
94	1805	RENATA APARECIDA ZOPPE DE OLIVEIRA	23/12/1969	ACS - PSF Boa Esperança I e II e Javari					
95	2247	RENATA BONDEZAN DANTAS DA SILVA	20/07/1989	ACS - PSF Boa Esperança I e II e Javari					
96	3008	RHAINER GLEICO CARD							



Main table listing individuals for ACS - PSF Campestre e Costa Rica. Columns include name, birth date, registration number, and unit of health. The table is split into two columns.

Second table listing individuals for ACS - PSF Campestre e Costa Rica. Columns include registration number, name, birth date, and unit of health.



87	3910	PAULO SULIVAN DE SOUZA	03/02/1993	ACS - PSF Chapadão II (Sol Nascente)	73	4058	LUCINEIA ALVES COELHO	02/09/1988ACS - PSF Jd. das Flores, Monte Libano I e II e Itapuá II
88	3361	PRISCILA CRISTIANE CLARO	30/08/1984	ACS - PSF Chapadão II (Sol Nascente)	74	3023	MARIA CLARA PIMENTEL DANTAS	05/06/1997ACS - PSF Jd. das Flores, Monte Libano I e II e Itapuá II
89	1704	RAFAELA CORRER DOS SANTOS	17/10/1989	ACS - PSF Chapadão II (Sol Nascente)	75	4044	MARIANA RENATA SILVA SATTOLO BASAGLIA	24/11/1983ACS - PSF Jd. das Flores, Monte Libano I e II e Itapuá II
90	2931	RAPHAEL ALBERTO BANZATTO	17/06/1993	ACS - PSF Chapadão II (Sol Nascente)	76	2546	MARINA DA SILVA RIBEIRO	24/10/1990ACS - PSF Jd. das Flores, Monte Libano I e II e Itapuá II
91	2252	REGIANE CRISTINA LAFRATTA PROVENZANO	07/01/1983	ACS - PSF Chapadão II (Sol Nascente)	77	1656	MARISA MARQUES DA SILVA	25/03/1965ACS - PSF Jd. das Flores, Monte Libano I e II e Itapuá II
92	4099	ROSANGELA DA SILVA PRADO	22/11/1985	ACS - PSF Chapadão II (Sol Nascente)	78	3256	MARLENE ALVES PEREIRA BULHOES	26/12/1976ACS - PSF Jd. das Flores, Monte Libano I e II e Itapuá II
93	2327	ROSELI CRISTINA FURONI DE ALMEIDA	28/05/1975	ACS - PSF Chapadão II (Sol Nascente)	79	3836	MAYARA KARINE DOS SANTOS RODRIGUES	22/10/1995ACS - PSF Jd. das Flores, Monte Libano I e II e Itapuá II
94	1115	SARITA BARELLA LEITE	23/08/1983	ACS - PSF Chapadão II (Sol Nascente)	80	3002	MICHAEL JACKSON SILVA PEREIRA	18/06/1984ACS - PSF Jd. das Flores, Monte Libano I e II e Itapuá II
95	4212	SILVANA MARIA DA SILVA LIMA	22/10/1973	ACS - PSF Chapadão II (Sol Nascente)	81	3038	MICHELE BUENO GIMENEZ	23/02/1983ACS - PSF Jd. das Flores, Monte Libano I e II e Itapuá II
96	2490	SILVIA ADRIANA M. MORAES	19/09/1965	ACS - PSF Chapadão II (Sol Nascente)	82	3738	MIRLIA APARECIDA SILVA GOMES	28/10/1977ACS - PSF Jd. das Flores, Monte Libano I e II e Itapuá II
97	2229	SILVIA APARECIDA RODRIGUES ANDRADE	02/09/1966	ACS - PSF Chapadão II (Sol Nascente)	83	3206	MIRTES MARIETA SILVA	27/07/1979ACS - PSF Jd. das Flores, Monte Libano I e II e Itapuá II
98	1118	SILVIO PENTEADO SILVA	28/06/1961	ACS - PSF Chapadão II (Sol Nascente)	84	4127	MONICA CRISTINA MANIERO DE GODOY	29/02/1968ACS - PSF Jd. das Flores, Monte Libano I e II e Itapuá II
99	4092	SOLANGE DE JESUS FIRMINO DA SILVA	01/06/1973	ACS - PSF Chapadão II (Sol Nascente)	85	1391	NATALIA DO VALE CRISPIM	28/11/1991ACS - PSF Jd. das Flores, Monte Libano I e II e Itapuá II
100	2805	TATIANE CRISTINA GANDOLFI	04/06/1991	ACS - PSF Chapadão II (Sol Nascente)	86	1861	NATALIA DOS SANTOS GOMES FLORENTINO	24/12/1987ACS - PSF Jd. das Flores, Monte Libano I e II e Itapuá II
101	2820	THAIS DE ALMEIDA LEITE	06/09/1993	ACS - PSF Chapadão II (Sol Nascente)	87	1436	NATALIA GOMES TORREZAN	24/12/1992ACS - PSF Jd. das Flores, Monte Libano I e II e Itapuá II
102	2807	THALITA FERNANDA GANDOLFI FERNANDES	04/06/1991	ACS - PSF Chapadão II (Sol Nascente)	88	2082	NILDETE PINHEIRO DOS SANTOS	27/10/1979ACS - PSF Jd. das Flores, Monte Libano I e II e Itapuá II
103	2956	THAYNA EVANGELISTA DA SILVA	01/09/1994	ACS - PSF Chapadão II (Sol Nascente)	89	2480	PATRICIA FERNANDES	20/04/1995ACS - PSF Jd. das Flores, Monte Libano I e II e Itapuá II
104	1832	THIAGO DE OLIVEIRA	26/07/1988	ACS - PSF Chapadão II (Sol Nascente)	90	3697	RAINE DE SOUZA ROCHA	24/11/1979ACS - PSF Jd. das Flores, Monte Libano I e II e Itapuá II
105	3053	THIAGO FARIA DA SILVA	05/09/1984	ACS - PSF Chapadão II (Sol Nascente)	91	2075	REINALDO CARDOSO DE SOUZA	11/04/1980ACS - PSF Jd. das Flores, Monte Libano I e II e Itapuá II
106	1796	VANESSA BELO DA SILVA	20/02/1997	ACS - PSF Chapadão II (Sol Nascente)	92	1441	RENATA APARECIDA DE GUSMAO GOMES ROSA	11/01/1971ACS - PSF Jd. das Flores, Monte Libano I e II e Itapuá II
107	2837	VANESSA SILVA DOS SANTOS RODRIGUES	27/11/1984	ACS - PSF Chapadão II (Sol Nascente)	93	2789	ROBERTA SABBAGH	25/12/1976ACS - PSF Jd. das Flores, Monte Libano I e II e Itapuá II

Nº	Inscrição	Nome	Data Nasc.	Unidade de Saúde
1	3436	ANDRESSA APARECIDA SERIGATTO	22/04/1993	ACS - PSF Ibitiruna
2	3867	CARLA RMOS TEODORAK	03/03/1989	ACS - PSF Ibitiruna
3	2650	CASSIA PATRICIA BARBOZA RUBIA	02/11/1982	ACS - PSF Ibitiruna
4	1960	CIBELE TEIXEIRA RUBIA	01/11/1978	ACS - PSF Ibitiruna
5	1787	DOUGLAS BRANDIS	29/05/1982	ACS - PSF Ibitiruna
6	3733	FERNANDO MOREIRA RODRIGUES	20/04/1990	ACS - PSF Ibitiruna
7	2647	ISABELA MARIA BUGNO	12/01/1993	ACS - PSF Ibitiruna
8	3122	JULIANA CRISTINA MARIA RUBIA	11/11/1987	ACS - PSF Ibitiruna
9	2355	JULIANA LIBARDI DA ROCHA IGNACIO	13/12/1982	ACS - PSF Ibitiruna
10	3872	KELLY RAMOS TEODORAK	02/01/1986	ACS - PSF Ibitiruna
11	1701	LUANA RIBEIRO	26/11/1996	ACS - PSF Ibitiruna
12	3404	LUIS HENRIQUE SPANA	24/06/1988	ACS - PSF Ibitiruna
13	1543	LYVIA SILVEIRA FUZARO LIBARDI DA ROCHA	01/07/1988	ACS - PSF Ibitiruna
14	3499	PATRICIA RIBEIRO DE MORAES SANTOS	23/09/1982	ACS - PSF Ibitiruna
15	3431	PRISCILA DE CASSIA DOS SANTOS	21/01/1990	ACS - PSF Ibitiruna
16	1889	RAQUEL APARECIDA RUBIA ALVES DE SOUZA	15/06/1986	ACS - PSF Ibitiruna
17	3703	REGIANE DE CAMPOS PENTEADO	19/09/1979	ACS - PSF Ibitiruna
18	3884	RODRIGO GIL DA SILVA	24/01/1980	ACS - PSF Ibitiruna
19	2869	SANDRA REGINA CARDOSO LEITE	11/10/1968	ACS - PSF Ibitiruna
20	1783	VALERIA APARECIDA SCHMIDT BRANDIS	12/11/1977	ACS - PSF Ibitiruna

Nº	Inscrição	Nome	Data Nasc.	Unidade de Saúde
1	1080	ADINILZA LAGES ROCHA	23/10/1984ACS - PSF Jd. das Flores, Monte Libano I e II e Itapuá II	II
2	1618	ADRIANA APARECIDA JARDIM BARBOSA	07/12/1990ACS - PSF Jd. das Flores, Monte Libano I e II e Itapuá II	II
3	1590	ADRIANA CRISTINA MIONE	18/10/1972ACS - PSF Jd. das Flores, Monte Libano I e II e Itapuá II	II
4	2731	ADRIANA DE SOUZA GABRIEL	28/05/1984ACS - PSF Jd. das Flores, Monte Libano I e II e Itapuá II	II
5	3995	ADRIANA ROCHA ARCANJO	18/01/1973ACS - PSF Jd. das Flores, Monte Libano I e II e Itapuá II	II
6	3414	ALAIDE DA CONCEICAO RIBEIRO DA COSTA	08/02/1983ACS - PSF Jd. das Flores, Monte Libano I e II e Itapuá II	II
7	2960	ALESSANDRA MOREIRA	28/11/1979ACS - PSF Jd. das Flores, Monte Libano I e II e Itapuá II	II
8	4108	ALEXANDRA GOMES FERREIRA	23/12/1987ACS - PSF Jd. das Flores, Monte Libano I e II e Itapuá II	II
9	2017	ALZIRA SATILIO DE CARVALHO VIEIRA	19/01/1964ACS - PSF Jd. das Flores, Monte Libano I e II e Itapuá II	II
10	1739	AMANDA SILVESTRE MACIEL	02/02/1993ACS - PSF Jd. das Flores, Monte Libano I e II e Itapuá II	II
11	1732	ANA CRISTINA LOZANO	19/06/1975ACS - PSF Jd. das Flores, Monte Libano I e II e Itapuá II	II
12	3276	ANA CRISTINA PEREIRA	02/09/1993ACS - PSF Jd. das Flores, Monte Libano I e II e Itapuá II	II
13	2466	ANA FLAVIA FRACETTO COSTA	24/11/1979ACS - PSF Jd. das Flores, Monte Libano I e II e Itapuá II	II
14	4238	ANA PAULA RODRIGUES SOROCABA	12/08/1978ACS - PSF Jd. das Flores, Monte Libano I e II e Itapuá II	II
15	2519	ANDREZA CESARIO	30/06/1985ACS - PSF Jd. das Flores, Monte Libano I e II e Itapuá II	II
16	3074	CAMILA PATRICIA AZEVEDO SILVA	06/05/1995ACS - PSF Jd. das Flores, Monte Libano I e II e Itapuá II	II
17	3428	CAMILA RIBEIRO DOS SANTOS	10/11/1994ACS - PSF Jd. das Flores, Monte Libano I e II e Itapuá II	II
18	3186	CASSIA GONCALVES DUARTE	27/09/1984ACS - PSF Jd. das Flores, Monte Libano I e II e Itapuá II	II
19	1500	CATIELE ALINE ALVARENGA DE SOUZA	15/04/1996ACS - PSF Jd. das Flores, Monte Libano I e II e Itapuá II	II
20	3905	CHARLENE KELLY ADARIO	23/12/1981ACS - PSF Jd. das Flores, Monte Libano I e II e Itapuá II	II
21	3918	CHRISTIANE BOVO DE ASSIS	13/08/1972ACS - PSF Jd. das Flores, Monte Libano I e II e Itapuá II	II
22	1416	CLARIANA SCHMIDT FERNANDES	04/10/1980ACS - PSF Jd. das Flores, Monte Libano I e II e Itapuá II	II
23	3577	CLEITON NUNES GONÇALVES	15/12/1992ACS - PSF Jd. das Flores, Monte Libano I e II e Itapuá II	II
24	1153	DANIELE RODRIGUES GERMANO	17/07/1982ACS - PSF Jd. das Flores, Monte Libano I e II e Itapuá II	II
25	1896	DEISE ALINE TEIXEIRA RAMOS	06/03/1989ACS - PSF Jd. das Flores, Monte Libano I e II e Itapuá II	II
26	3877	DEISE DE SOUZA LEMOS	02/08/1981ACS - PSF Jd. das Flores, Monte Libano I e II e Itapuá II	II
27	3403	DIANA SOARES PEREIRA	05/05/1989ACS - PSF Jd. das Flores, Monte Libano I e II e Itapuá II	II
28	3866	EDILEUZA RODRIGUES DE OLIVEIRA FRANCO	15/05/1976ACS - PSF Jd. das Flores, Monte Libano I e II e Itapuá II	II
29	4093	EDIMEIA APARECIDA DA SILVA ALVES	04/01/1982ACS - PSF Jd. das Flores, Monte Libano I e II e Itapuá II	II
30	3698	EDMEIRA BATISTA DE SOUZA SANTOS	31/10/1986ACS - PSF Jd. das Flores, Monte Libano I e II e Itapuá II	II
31	1035	EDUARDO ROGERIO NOGUEIRA SILVA	31/05/1982ACS - PSF Jd. das Flores, Monte Libano I e II e Itapuá II	II
32	2971	ELENI BARREIROS SILVA	09/04/1979ACS - PSF Jd. das Flores, Monte Libano I e II e Itapuá II	II
33	3621	ELIANE DA SILVA RODRIGUES	25/10/1992ACS - PSF Jd. das Flores, Monte Libano I e II e Itapuá II	II
34	3575	ELIETE DA PENHA SANTOS	27/09/1968ACS - PSF Jd. das Flores, Monte Libano I e II e Itapuá II	II
35	1999	ELISSANDRA MAGALLI SANTOS EVANGELISTA	24/02/1991ACS - PSF Jd. das Flores, Monte Libano I e II e Itapuá II	II
36	4070	ELY LOPES RODRIGUES	01/11/1978ACS - PSF Jd. das Flores, Monte Libano I e II e Itapuá II	II
37	3969	EMANUEL DANTAS DA CRUZ	09/05/1983ACS - PSF Jd. das Flores, Monte Libano I e II e Itapuá II	II
38	1563	ESTELA DOS SANTOS AGUIAR	07/05/1985ACS - PSF Jd. das Flores, Monte Libano I e II e Itapuá II	II
39	1454	FABIANA CARDOSO DUARTE BERGAMIM	10/04/1984ACS - PSF Jd. das Flores, Monte Libano I e II e Itapuá II	II
40	2123	FABIO ALVES SANCHEZ GIMENEZ	08/10/1984ACS - PSF Jd. das Flores, Monte Libano I e II e Itapuá II	II
41	1160	FABIO DE OLIVEIRA MARTINS	16/01/1990ACS - PSF Jd. das Flores, Monte Libano I e II e Itapuá II	II
42	3330	FELIPE SIQUEIRA COSTA	25/05/1975ACS - PSF Jd. das Flores, Monte Libano I e II e Itapuá II	II
43	2049	FERNANDA CAROLINA DOS SANTOS PINTO	13/05/1982ACS - PSF Jd. das Flores, Monte Libano I e II e Itapuá II	II
44	3567	GIRLENE PEREIRA RAMOS	26/01/1975ACS - PSF Jd. das Flores, Monte Libano I e II e Itapuá II	II
45	1412	GISELE REIS DE PONTES	02/07/1992ACS - PSF Jd. das Flores, Monte Libano I e II e Itapuá II	II
46	3963	GIZELLE OLIVEIRA VILELA	19/07/1985ACS - PSF Jd. das Flores, Monte Libano I e II e Itapuá II	II
47	2422	IANCA MARISA VIEIRA DE OLIVEIRA	16/08/1996ACS - PSF Jd. das Flores, Monte Libano I e II e Itapuá II	II
48	3573	INGRID RAMOS BATISTA	26/08/1994ACS - PSF Jd. das Flores, Monte Libano I e II e Itapuá II	II
49	1181	IVONE APARECIDA RODRIGUES PEGO	17/11/1983ACS - PSF Jd. das Flores, Monte Libano I e II e Itapuá II	II
50	4241	JACQUECELE CRISTINA BALLESTERO BERNARDELLI DA	16/07/1982ACS - PSF Jd. das Flores, Monte Libano I e II e Itapuá II	II
51	3805	JANETE APARECIDA DE SOUSA COSTA	19/12/1981ACS - PSF Jd. das Flores, Monte Libano I e II e Itapuá II	II
52	1450	JESSICA GOMES TORREZAN DOS SANTOS	09/01/1991ACS - PSF Jd. das Flores, Monte Libano I e II e Itapuá II	II
53	2175	JESSICA RAMOS GUABIRABA	01/09/1994ACS - PSF Jd. das Flores, Monte Libano I e II e Itapuá II	II
54	3336	JOAO MARCOS ROCHA ARCANJO	08/12/1991ACS - PSF Jd. das Flores, Monte Libano I e II e Itapuá II	II
55	1877	JOSANA DEIZE SILVA SANTOS BAPTISTA	19/02/1987ACS - PSF Jd. das Flores, Monte Libano I e II e Itapuá II	II
56	4089	JOSE RICARDO TAVARES	05/06/1978ACS - PSF Jd. das Flores, Monte Libano I e II e Itapuá II	II
57	3542	JOSELI DAIANE MAHUCA DA SILVA	19/03/1984ACS - PSF Jd. das Flores, Monte Libano I e II e Itapuá II	II
58	3741	JOSENILDOCHAGAS DE SOUZA	15/08/1987ACS - PSF Jd. das Flores, Monte Libano I e II e Itapuá II	II
59	1769	JOSIANE LEMES BARBOSA	01/03/1993ACS - PSF Jd. das Flores, Monte Libano I e II e Itapuá II	II
60	4177	JOSSIVANIA ANDRADE DOS SANTOS	20/03/1986ACS - PSF Jd. das Flores, Monte Libano I e II e Itapuá II	II
61	2591	JUCILENE DA SILVA NASCIMENTO	23/01/1986ACS - PSF Jd. das Flores, Monte Libano I e II e Itapuá II	II
62	1054	JUCIMARIA MOREIRA ANDRADE	03/03/1987ACS - PSF Jd. das Flores, Monte Libano I e II e Itapuá II	II
63	3016	JULIANA BASTELLI	27/03/1992ACS - PSF Jd. das Flores, Monte Libano I e II e Itapuá II	II
64	1392	JULIANA MARTINS DINIS	27/04/1986ACS - PSF Jd. das Flores, Monte Libano I e II e Itapuá II	II
65	2166	JULIANA RAMOS GUABIRABA	23/04/1990ACS - PSF Jd. das Flores, Monte Libano I e II e Itapuá II	II
66	3988	JULIANE CAROLINE FERREIRA LIMA	05/12/1993ACS - PSF Jd. das Flores, Monte Libano I e II e Itapuá II	II
67	3299	KATE WENDY DA SILVA FERREIRA	17/04/1987ACS - PSF Jd. das Flores, Monte Libano I e II e Itapuá II	II
68	3653	LAZARA DOS SANTOS SANTIAGO	15/09/1972ACS - PSF Jd. das Flores, Monte Libano I e II e Itapuá II	II
69	3773	LENITA DE FATIMA MODESTO	28/11/1977ACS - PSF Jd. das Flores, Monte Libano I e II e Itapuá II	II
70	3859	LEONARDO RAMOS DE SOUZA	17/02/1989ACS - PSF Jd. das Flores, Monte Libano I e II e Itapuá II	II
71	3101	LIDIANE DA SILVA DUARTE	29/10/1986ACS - PSF Jd. das Flores, Monte Libano I e II e Itapuá II	II
72	2676	LUCIANO HENRIQUE RODRIGUES LEMES	13/11/1987ACS - PSF Jd. das Flores, Monte Libano I e II e Itapuá II	II

Nº	Inscrição	Nome	Data Nasc.	Unidade de Saúde
96	4079	ROSEMEIRE MARTINS PRATES MIRANDA	22/04/1993	ACS - PSF Ibitiruna
97	2561	SANDRA ALVES PINHEIRO DE OLIVEIRA	03/03/1989	ACS - PSF Ibitiruna
98	1555	SILENE JARDIM DOS SANTOS NAVARRO	02/11/1982	ACS - PSF Ibitiruna
99	3386	STAELE SUELEN QUINTINO RAMOS	01/11/1978	ACS - PSF Ibitiruna
100	3982	SUELEN RODRIGUES	29/05/1982	ACS - PSF Ibitiruna
101	4082	TABATA AURORA VIEIRA DE OLIVEIRA	20/04/1990	ACS - PSF Ibitiruna
102	3279	TALITA JARDIM DA SILVA	12/01/1993	ACS - PSF Ibitiruna
103	1464	TATIANE RAMALHO SILVA MOREIRA	11/11/1987	ACS - PSF Ibitiruna
104	3217	TEREZA CRISTINA ALVES FERREIRA	13/12/1982	ACS - PSF Ibitiruna
105	4237	VALDIRENE LOPES BARBOSA	02/01/1986	ACS - PSF Ibitiruna
106	3356	VALERIA PEREIRA RODRIGUES	26/11/1996	ACS - PSF Ibitiruna
107	3980	VANDERLETE SOUSA SANTOS DA COSTA	24/06/1988	ACS - PSF Ibitiruna
108	4069	VANI CANDIDA DE FREITAS	01/07/1988	ACS - PSF Ibitiruna
109	2948	VINICIUS ROBERTO PIERETTI TORATI	23/09/1982	ACS - PSF Ibitiruna
110	1707	VIRLENE GOMES FERREIRA	21/01/1990	ACS - PSF Ibitiruna
111	2289	VIVIANE GOMES FERREIRA	15/06/1986	ACS - PSF Ibitiruna
112	2716	ZILDA COELHO FRANCO	19/09/1979	ACS - PSF Ibitiruna

Nº	Inscrição	Nome	Data Nasc.	Unidade de Saúde
1	2867	ADIELIA RODRIGUES ALVES COSTA	05/11/1992	ACS - PSF Jd. Vitória



1	3383	ADEMIRGOMES RIBEIRO	09/05/1967	ACS - PSF Parque Orianda	1	3944	ADRIELE DE SOUZA COSTA	08/10/1989	ACS - PSF Santa Fé e Kobayat Libano
2	3588	ALESSANDRA DA SILVA	14/11/1981	ACS - PSF Parque Orianda	2	2176	AMANDA FERNANDA SOARES DA FONSECA	30/01/1994	ACS - PSF Santa Fé e Kobayat Libano
3	3513	ALEXANDRE EDUARDO DE SOUZA	02/10/1974	ACS - PSF Parque Orianda	3	3073	ANA MARIA DA SILVA	11/05/1978	ACS - PSF Santa Fé e Kobayat Libano
4	2121	ALEXANDRE MARIANO	18/03/1975	ACS - PSF Parque Orianda	4	2499	ANA PAULA RODRIGUES DA CRUZ	23/08/1987	ACS - PSF Santa Fé e Kobayat Libano
5	2302	ALINE AGOSTINI	17/08/1989	ACS - PSF Parque Orianda	5	4264	BRUNA FRANCIELE DA SILVA ROSA	01/05/1992	ACS - PSF Santa Fé e Kobayat Libano
6	1431	ALINE DE QUEIROZ QUELLER	15/02/1990	ACS - PSF Parque Orianda	6	3504	CAMILA APARECIDA FRANCHI	30/09/1990	ACS - PSF Santa Fé e Kobayat Libano
7	1204	ALINE MARIANE TREVISAN BUCCIER	30/07/1986	ACS - PSF Parque Orianda	7	2904	CAROLINE DAIANA ALVES	22/05/1996	ACS - PSF Santa Fé e Kobayat Libano
8	1110	AMANDA BERNARDES ALVES BARRETO	04/10/1994	ACS - PSF Parque Orianda	8	2919	CAROLINE FERNANDA DE PONTES CANTO	29/05/1995	ACS - PSF Santa Fé e Kobayat Libano
9	1338	AMANDA CAROLINE COSTA	23/11/1992	ACS - PSF Parque Orianda	9	2608	CASSIA MARTINS DO NASCIMENTO	13/04/1995	ACS - PSF Santa Fé e Kobayat Libano
10	3315	ANA CARLA BATISTA VENANCIO	11/05/1988	ACS - PSF Parque Orianda	10	3874	CINTHIA MARTINS DA SILVA SANTOS	05/09/1988	ACS - PSF Santa Fé e Kobayat Libano
11	2856	ANA PAULA DA SILVA CALSAVARA DOS SANTOS	02/04/1984	ACS - PSF Parque Orianda	11	1239	CRISTIANA JARDIM BARBOSA	10/04/1984	ACS - PSF Santa Fé e Kobayat Libano
12	3049	ANDERSON EDUARDO PIASSA	20/09/1981	ACS - PSF Parque Orianda	12	3599	CRISTIANE VIECENTE DOS SANTOS	05/01/1986	ACS - PSF Santa Fé e Kobayat Libano
13	2601	ANDREA CRISTINA COSTA	09/05/1976	ACS - PSF Parque Orianda	13	1878	DANIELLE ALVES PEREIRA	20/08/1995	ACS - PSF Santa Fé e Kobayat Libano
14	4245	ANDREIA SILVA LEAL EVANGELISTA	03/02/1985	ACS - PSF Parque Orianda	14	3478	DELIENE ANDRADE PAULA	28/12/1979	ACS - PSF Santa Fé e Kobayat Libano
15	4091	ANDRESSA CRISTINA RISSATTO GRIGOLON	29/10/1976	ACS - PSF Parque Orianda	15	2130	DIVA PEREIRA GONCALVES	18/09/1958	ACS - PSF Santa Fé e Kobayat Libano
16	3906	ANTONIO CARLOS BARBOSA DE LIMA	04/06/1985	ACS - PSF Parque Orianda	16	4055	EDICELIA CARVALHO DE SOUSA COSTA	05/10/1978	ACS - PSF Santa Fé e Kobayat Libano
17	2664	BEATRIZ DEZZOTTI DE CAMARGO	24/03/1992	ACS - PSF Parque Orianda	17	2479	EDUARDO CORDEIRO DA SILVA	27/09/1987	ACS - PSF Santa Fé e Kobayat Libano
18	3009	BRUNA CAROLINA SANCHES	22/12/1994	ACS - PSF Parque Orianda	18	3709	ELIANA ANTONIA LUTJENS PELISSARI	03/04/1972	ACS - PSF Santa Fé e Kobayat Libano
19	2089	BRUNO MIGUEL OCANHA	03/07/1995	ACS - PSF Parque Orianda	19	1240	ELIENE ROCHA DE SOUSA	06/04/1994	ACS - PSF Santa Fé e Kobayat Libano
20	2022	BRUNO SILVA ALMEIDA	16/05/1983	ACS - PSF Parque Orianda	20	1250	ELIZETE MOREIRA DA SILVA	15/05/1985	ACS - PSF Santa Fé e Kobayat Libano
21	2870	CARLA COSTA BARBELLA	15/09/1986	ACS - PSF Parque Orianda	21	3715	ERICK LUTJENS PELISSARI	09/12/1991	ACS - PSF Santa Fé e Kobayat Libano
22	2298	CARLA ROCHA DE CARVALHO	03/02/1990	ACS - PSF Parque Orianda	22	3393	FABIANA REIS OLIVEIRA	28/01/1988	ACS - PSF Santa Fé e Kobayat Libano
23	4226	CARLOS RENATO MOCCO	21/07/1986	ACS - PSF Parque Orianda	23	1130	FERNANDA AP GONCALVES DA SILVA	12/10/1977	ACS - PSF Santa Fé e Kobayat Libano
24	3057	CAROLINE MARTINS RAMOS	20/09/1988	ACS - PSF Parque Orianda	24	1219	FERNANDO VAZ DA SILVA	28/08/1989	ACS - PSF Santa Fé e Kobayat Libano
25	3793	CLAUDIA LUCIA ALVES BAPTISTA	18/12/1992	ACS - PSF Parque Orianda	25	3082	FRANCIELE CRISTINA FONSECA DE MORAES	17/07/1992	ACS - PSF Santa Fé e Kobayat Libano
26	1853	CLAUDIA NAZARE ALVES BONATTO	10/05/1982	ACS - PSF Parque Orianda	26	3314	FRANCINE CRISTINA FONSECA DE MORAES	17/07/1992	ACS - PSF Santa Fé e Kobayat Libano
27	2541	CLEIDE MARIA DE FREITAS	22/05/1962	ACS - PSF Parque Orianda	27	1334	GRACIELA RODRIGUES DO NASCIMENTO	31/03/1983	ACS - PSF Santa Fé e Kobayat Libano
28	1871	CRISTINA VASCA DAVANZO	02/06/1978	ACS - PSF Parque Orianda	28	3701	GRAZIELA DANTAS DE SOUSA	06/01/1987	ACS - PSF Santa Fé e Kobayat Libano
29	4101	DAIANE ASSARISSE	14/02/1984	ACS - PSF Parque Orianda	29	3590	GUSTAVO DE SOUZA BARBOSA	06/06/1996	ACS - PSF Santa Fé e Kobayat Libano
30	2786	DAIANE CRISTINA PINTO DA CUNHA	05/12/1991	ACS - PSF Parque Orianda	30	4142	IRANILDA DE SOUZA SILVA	22/03/1992	ACS - PSF Santa Fé e Kobayat Libano
31	2694	DAMARES LEME CAMPOS	28/07/1986	ACS - PSF Parque Orianda	31	3240	JANE DE OLIVEIRA FIRMINO	03/12/1988	ACS - PSF Santa Fé e Kobayat Libano
32	1078	DANIELA VITORIANO AGOSTINHO	04/09/1990	ACS - PSF Parque Orianda	32	3534	JESSICA BARBOSA	09/06/1991	ACS - PSF Santa Fé e Kobayat Libano
33	1138	DEBORA CRISTINA TEJEDA DE SOUZA	18/09/1982	ACS - PSF Parque Orianda	33	1617	JOAO PAULO DOS SANTOS ALVES	19/06/1997	ACS - PSF Santa Fé e Kobayat Libano
34	3789	DEBORA MARQUES	10/04/1994	ACS - PSF Parque Orianda	34	3868	JULIANA PAIVA SOARES	10/04/1995	ACS - PSF Santa Fé e Kobayat Libano
35	3046	DIOMAR GOMES QUEIROZ	02/11/1965	ACS - PSF Parque Orianda	35	1066	JULIANA SOARES LIMA	02/02/1985	ACS - PSF Santa Fé e Kobayat Libano
36	2529	DUCILENE MARIA DE MOURA COSTA	03/04/1982	ACS - PSF Parque Orianda	36	2031	KELLY SOUZA DA SILVA	11/04/1996	ACS - PSF Santa Fé e Kobayat Libano
37	2688	EDNA APARECIDA VIEIRA	14/12/1968	ACS - PSF Parque Orianda	37	2944	LAIAS MARQUES DA SILVA COSTA	27/01/1991	ACS - PSF Santa Fé e Kobayat Libano
38	2680	EDNA CRISTINA RODRIGUES FLORENCIO	10/05/1984	ACS - PSF Parque Orianda	38	1071	LAIAS SILVESTRE SILVA	14/12/1991	ACS - PSF Santa Fé e Kobayat Libano
39	3834	EDNALVA APARECIDA MALHO RAMOS	19/02/1976	ACS - PSF Parque Orianda	39	1183	LEONICE DE OLIVEIRA CASTILHO	13/10/1984	ACS - PSF Santa Fé e Kobayat Libano
40	2543	ELAINE ALVES DE SOUSA	04/07/1987	ACS - PSF Parque Orianda	40	2342	LILIAN ROBERTA PIEDADE	31/07/1975	ACS - PSF Santa Fé e Kobayat Libano
41	3786	ELAINE SANROMAN DIAS	25/12/1980	ACS - PSF Parque Orianda	41	1248	LOURDES CLARO RIBEIRO DA SILVA	23/10/1968	ACS - PSF Santa Fé e Kobayat Libano
42	3438	ELBER JOSE BARROSO	03/05/1974	ACS - PSF Parque Orianda	42	3876	LUCIA CRISTINA FERRAREZI	27/02/1970	ACS - PSF Santa Fé e Kobayat Libano
43	4086	ELISANDRA BISSOLI JORDAO	07/07/1979	ACS - PSF Parque Orianda	43	1890	LUCIENE PINHEIRO RODRIGUES DE SOUZA	08/04/1986	ACS - PSF Santa Fé e Kobayat Libano
44	3304	ELZAIR DE FREITAS MELONI	23/12/1974	ACS - PSF Parque Orianda	44	1672	LUCILENE DOS SANTOS PEREIRA	20/05/1989	ACS - PSF Santa Fé e Kobayat Libano
45	1190	ENILDE DA CRUZ COSTA ALVES	26/11/1967	ACS - PSF Parque Orianda	45	1891	LUIZ CARLOS PEIXOTO DE SOUZA	12/08/1983	ACS - PSF Santa Fé e Kobayat Libano
46	1961	ERIKA MICHELE FORTI PESSOA	11/07/1983	ACS - PSF Parque Orianda	46	3710	MANUELA LUZ DA SILVA	05/03/1989	ACS - PSF Santa Fé e Kobayat Libano
47	1706	ERIVAN ROCHA DE CARVALHO	18/07/1987	ACS - PSF Parque Orianda	47	2282	MARIA DALVA MASSAROTO MORENO	16/12/1958	ACS - PSF Santa Fé e Kobayat Libano
48	3978	FABIANA MILENA VANCELA DOS SANTOS	12/11/1979	ACS - PSF Parque Orianda	48	1443	MARIANA SANTOS DE OLIVEIRA SOUSA	18/11/1994	ACS - PSF Santa Fé e Kobayat Libano
49	1613	FERNANDA DOS SANTOS	06/04/1979	ACS - PSF Parque Orianda	49	3401	MARTA DE OLIVEIRA ARAO	21/12/1982	ACS - PSF Santa Fé e Kobayat Libano
50	4189	FRANCIS ELLEN JUCA DE ARAUJO	29/04/1988	ACS - PSF Parque Orianda	50	1111	MICHELE DOS SANTOS SOUZA FAVERO	21/04/1987	ACS - PSF Santa Fé e Kobayat Libano
51	3451	GISELLE CAROLINE DE MOURA	11/09/1992	ACS - PSF Parque Orianda	51	3453	MICHELE FERNANDA DE ASSIS SILVA	13/04/1988	ACS - PSF Santa Fé e Kobayat Libano
52	3864	GRASIELA APARECIDA COSSANTE	14/01/1983	ACS - PSF Parque Orianda	52	1975	MONICA DOS SANTOS DUARTE	21/07/1985	ACS - PSF Santa Fé e Kobayat Libano
53	1660	GUILHERME AUGUSTO DOS SANTOS RAMOS FERREIRA	02/02/1997	ACS - PSF Parque Orianda	53	3769	QUITERIA DOS SANTOS LOBO	28/03/1989	ACS - PSF Santa Fé e Kobayat Libano
54	3811	INGRID RIBEIRO DOS SANTOS	03/06/1996	ACS - PSF Parque Orianda	54	2027	RAFAELA FIGUEIREDO DE ANDRADE SOUZA	23/10/1991	ACS - PSF Santa Fé e Kobayat Libano
55	3464	ITAMARA GOMES QUEIROZ	02/02/1976	ACS - PSF Parque Orianda	55	1793	ROSA ALVES RAMO DE JESUS	06/02/1977	ACS - PSF Santa Fé e Kobayat Libano
56	1230	IVAN NIVALDO BALDINI	12/05/1981	ACS - PSF Parque Orianda	56	3801	ROSELAINE APARECIDA DELPHIN	06/06/1978	ACS - PSF Santa Fé e Kobayat Libano
57	2721	IVANILDE DE FATIMA VICENTIM	25/12/1978	ACS - PSF Parque Orianda	57	2465	ROSELENE APARECIDA DOS SANTOS ANDRADE	11/02/1981	ACS - PSF Santa Fé e Kobayat Libano
58	2544	IVELI GONCALVES DE ARRUDA	22/02/1986	ACS - PSF Parque Orianda	58	1954	TATIANE DOS SANTOS SILVA	03/08/1993	ACS - PSF Santa Fé e Kobayat Libano
59	1005	JACQUELINE FERREIRA FERRARESI	07/02/1997	ACS - PSF Parque Orianda	59	4168	THALITA GOMES FERMINO	30/05/1987	ACS - PSF Santa Fé e Kobayat Libano
60	1597	JADILMA DOS SANTOS SILVA	10/10/1994	ACS - PSF Parque Orianda	60	3851	VALQUER GOMES DA SILVA JUNIOR	10/03/1992	ACS - PSF Santa Fé e Kobayat Libano
61	3141	JANAINA BARBOSA DOS SANTOS	28/05/1980	ACS - PSF Parque Orianda	61	2562	VILMA APARECIDA DE SOUZA	24/05/1973	ACS - PSF Santa Fé e Kobayat Libano
62	4004	JENIFER DAIANE DOS SANTOS	04/09/1996	ACS - PSF Parque Orianda	62	2577	VIVIANE DE OLIVEIRA URBANO	22/02/1996	ACS - PSF Santa Fé e Kobayat Libano
63	3265	JHENIFER CAROLINE DA SILVA	08/06/1995	ACS - PSF Parque Orianda	63	1193	WALLYTA RODRIGUES BRAGANCA DA SILVA	25/01/1991	ACS - PSF Santa Fé e Kobayat Libano
64	4163	JOICE AMANDA DE SOUZA GLOSCOF FRANCOZO	17/09/1995	ACS - PSF Parque Orianda	64	3500	ZENI APARECIDA BARBOSA CORREA	16/12/1975	ACS - PSF Santa Fé e Kobayat Libano
65	2714	JULIANA ESTEVES DE MACEDO	08/04/1981	ACS - PSF Parque Orianda					
66	1226	JULIANA NOGUEIRA DA SILVA ANUNCIACAO	22/06/1988	ACS - PSF Parque Orianda					
67	1457	JULIO CESAR DE SOUZA AGUIAR	11/06/1978	ACS - PSF Parque Orianda					
68	3953	KARIME GLORIA DE SOUZA BRITO	29/12/1985	ACS - PSF Parque Orianda					
69	1964	KARINA GOES DA VEIGA	23/04/1985	ACS - PSF Parque Orianda					
70	1971	LETICIA DIAS SOUSA	26/03/1987	ACS - PSF Parque Orianda					
71	2844	LETICIA FERNANDA LEITE DE ASSIS	01/05/1994	ACS - PSF Parque Orianda					
72	1200	LILIANE MOREIRA BASSO	14/12/1985	ACS - PSF Parque Orianda					
73	3459	LUCIANA CAMARGO TILL	18/09/1981	ACS - PSF Parque Orianda					
74	1679	LUCIANA GARGHETTI DE LIMA	05/05/1982	ACS - PSF Parque Orianda					
75	3119	LUCINEIA EUGENIA POLIZEL MENEGON	12/11/1978	ACS - PSF Parque Orianda					
76	1831	MARCELO VINICIUS MARQUETTI BARRETO	09/07/1991	ACS - PSF Parque Orianda					
77	3533	MARCIA APARECIDA SANCHES	13/10/1984	ACS - PSF Parque Orianda					
78	2416	MARCONDES APARECIDO AMORIM DE SOUZA	26/08/1985	ACS - PSF Parque Orianda					
79	1741	MARIA APARECIDA MONDINI TOGNI	01/10/1982	ACS - PSF Parque Orianda					
80	3823	MARIA INEZ SANGUINE GARCIA	09/04/1969	ACS - PSF Parque Orianda					
81	1862	MARIA JOSE CASSIMIRO MORAES	05/09/1977	ACS - PSF Parque Orianda					
82	2777	MARIA SIMONE ESTEVES DE MACEDO	30/05/1983	ACS - PSF Parque Orianda					
83	2938	MARIANA DOS SANTOS SILVA	26/09/1985	ACS - PSF Parque Orianda					
84	3690	MARIANA NEGRU UNGARATTI	01/06/1988	ACS - PSF Parque Orianda					
85	3331	MARILAINNE CRISTINA NUNES STENICO	15/10/1968	ACS - PSF Parque Orianda					
86	2878	MARISA REGINA FERREIRA	29/01/1985	ACS - PSF Parque Orianda					
87	4074	MICHELE LAURA BERNARDES	10/04/1990	ACS - PSF Parque Orianda					
88	3492	MIRIAN DOS SANTOS ALMEIDA	23/11/1993	ACS - PSF Parque Orianda					
89	3170	MIRIAN GRASIELE GALDINO DE LIMA	18/08/1988	ACS - PSF Parque Orianda					
90	2615	NATALIA CLASSERE DA SILVA	07/03/1985	ACS - PSF Parque Orianda					
91	3234	NATASHA LIMA DE DEUS	18/06/1990	ACS - PSF Parque Orianda					
92	2667	NILTON ROBERTO FLORENCIO	08/01/1983	ACS - PSF Parque Orianda					
93	3220	OLIVIA MARTINS SOARES	23/03/1989	ACS - PSF Parque Orianda					
94	1175	PAMELA APARECIDA DA SILVA	03/08/1991	ACS - PSF Parque Orianda					
95	4109	PAULA FRANCISCO LEMES	04/10/1991	ACS - PSF Parque Orianda					
96	2331	PAULO ROBERTO DA SILVA	19/08/1959	ACS - PSF Parque Orianda					
97	3191	PAULO SERGIO FORTI	01/08/1966	ACS - PSF Parque Orianda					
98	1835	RAFAELA DE LIMA BARBOSA	17/05/1985	ACS - PSF Parque Orianda					
99	1198	RAFAELA ZORZETTI FELIX	25/04/1994	ACS - PSF Parque Orianda					
100	3523	REGIANE CRISTINA DE SOUZA SANCHES	20/12/1976	ACS - PSF Parque Orianda					
101	2444	REGIANE MARIA APARECIDA NOBRE	22/05/1974	ACS - PSF Parque Orianda					
102	3729	RICARDO MARIANO DA SILVA	02/05/1984	ACS - PSF Parque Orianda					
103	3817	RODRIGO ALEX DOS SANTOS GONCALVES	05/11/1985	ACS - PSF Parque Orianda					
104	3531	ROSANGELA MARIA DOS SANTOS BISERRA	13/07/1980	ACS - PSF Parque Orianda					
105	1786	RUBIA BRANCO DE ALMEIDA VICENTE	03/03/1979	ACS - PSF Parque Orianda					
106	2362	SANDRA ARAUJO DOS SANTOS	26/10/1988	ACS - PSF Parque Orianda					
107	3962	SANDRA BATISTA DA SILVA	26/09/1993	ACS - PSF Parque Orianda					
108	3327	SOPHIA NARELLE STENICO	10/01/1996	ACS - PSF Parque Orianda					
109	1116	STEPHANI APARECIDA ZAIA	13/03/1992	ACS - PSF Parque Orianda					
110	2840	TAIS ROSA DA SILVA	02/01/1991	ACS - PSF Parque Orianda					
111	1740	TAMARA GADELHA DE SOUSA	17/06/1992	ACS - PSF Parque Orianda					
112	1944	TAMIRIS SCUTTON COTRIM	17/07/1987	ACS - PSF Parque Orianda					
113	3129	TATIANE DA COSTA ANDRADE	27/02/1986	ACS - PSF Parque Orianda					
114	1487	THAIS GOMES MOURA FONTES CAMPOS	03/10/1993	ACS - PSF Parque Orianda					
115	2937	TOME STENICO	07/03/1958	ACS - PSF Parque Orianda					
116	4063	VIVIANE FRANCO RAMOS	23/08/1991	ACS - PSF Parque Orianda					
Nº	Inscrição	Nome	Data Nasc.	Unidade de Saúde					







1	3387	ANA CAROLINA PIRES	26/01/1987	ACS - PSF Artemis I e II	23	1639	MARIUCHE CRISTINA DE MORAES MIASHIRO	13/06/1982	ACS - PSF Campestre e Costa Rica
2	2871	ANDERSON MIGLIORINI GUIMARAES	23/04/1994	ACS - PSF Artemis I e II	24	1209	MARTA CRISTINA RODRIGUES ALVES	20/01/1984	ACS - PSF Campestre e Costa Rica
3	2147	BIANCA FERREIRA DA SILVA	18/10/1995	ACS - PSF Artemis I e II	25	1685	RAFAELA FERNANDA DE SOUZA ALVES	23/09/1993	ACS - PSF Campestre e Costa Rica
4	2216	CAMILA CRISTINA DA CONCEICAO LIMA	02/12/1987	ACS - PSF Artemis I e II	26	3482	ROSANGELA BENTO FERNANDES	20/08/1968	ACS - PSF Campestre e Costa Rica
5	2095	DANIELA DOS SANTOS PEREIRA	10/03/1980	ACS - PSF Artemis I e II	27	2558	SANDRA MARIA DA SILVA	29/01/1981	ACS - PSF Campestre e Costa Rica
6	2710	DEBORA DOS SANTOS BELAZ	07/01/1988	ACS - PSF Artemis I e II	28	2759	SIRILEI DA SILVA SANTOS	15/10/1977	ACS - PSF Campestre e Costa Rica
7	3934	EDINA MARIA DOS SANTOS DE PAULA	10/01/1977	ACS - PSF Artemis I e II	29	3871	TEREZA RODRIGUES DA CRUZ	09/06/1972	ACS - PSF Campestre e Costa Rica
8	1863	EDIRLEI DE SOUZA	25/06/1980	ACS - PSF Artemis I e II	30	3946	THAIS FERNANDA DE CAMARGO BARBOSA BARROS	07/03/1991	ACS - PSF Campestre e Costa Rica
9	2891	ELIANA DE CASSIA DE OLIVEIRA ALVES	04/03/1970	ACS - PSF Artemis I e II	31	2610	YASMIN APARECIDA DA SILVA GERALDO	14/07/1995	ACS - PSF Campestre e Costa Rica

Nº	Inscrição	Nome	Data Nasc.	Unidade de Saúde
10	1766	ELIANE BANDEIRA FERNANDES SANTOS	10/02/1992	ACS - PSF Artemis I e II
11	1624	ELIANE ELISA BRAZ PINHEIRO	28/09/1982	ACS - PSF Artemis I e II
12	2631	ELISANGELA APARECIDA DA SILVA	09/06/1987	ACS - PSF Artemis I e II
13	1092	ERIKA FERREIRA DE CAMARGO	12/11/1978	ACS - PSF Artemis I e II
14	1998	EVANDRO HENRIQUE BRAZ	02/04/1991	ACS - PSF Artemis I e II
15	3658	FABIANA CRISTINA DE CASTRO OLIVEIRA	05/02/1983	ACS - PSF Artemis I e II
16	3056	GABRIELE FERREIRA DA SILVA	25/06/1997	ACS - PSF Artemis I e II
17	2391	GERLIANE DA SILVA ALECRIM	12/04/1995	ACS - PSF Artemis I e II
18	1163	GUSTAVO FERNANDO SILVEIRA	06/07/1994	ACS - PSF Artemis I e II
19	4287	JESSICA DIAS FERRAZ	09/12/1990	ACS - PSF Artemis I e II
20	3863	JESSICA MOYSES	29/04/1991	ACS - PSF Artemis I e II
21	2719	JULIA IZIDORIO	18/11/1996	ACS - PSF Artemis I e II
22	3898	MARCIA BARBOSA AUGUSTO FERREIRA	20/05/1990	ACS - PSF Artemis I e II
23	2603	MARCOS AURELIO SANTOS DE SOUZA	21/03/1995	ACS - PSF Artemis I e II
24	4053	MARIA APARECIDA LIMA IZIDORIO	20/12/1971	ACS - PSF Artemis I e II
25	2427	MARIA CAROLINA ROSARIO	08/01/1983	ACS - PSF Artemis I e II
26	1827	MARIA SANTA LEMOS SANTOS PEREIRA	09/11/1969	ACS - PSF Artemis I e II
27	4283	MARLI DA CONCEICAO DIAS FERRAZ	17/07/1967	ACS - PSF Artemis I e II
28	3569	MAURA MOREIRA DIAS	06/05/1995	ACS - PSF Artemis I e II
29	2012	MICHELE APARECIDA JUSTINO	03/11/1984	ACS - PSF Artemis I e II
30	1446	MONIQUE DE CASSIA GOMES TAVEIS	22/05/1978	ACS - PSF Artemis I e II
31	3525	NATALIA VIANA DE LIMA	27/05/1996	ACS - PSF Artemis I e II
32	1509	RODRIGO DOS SANTOS ROCHA	20/08/1996	ACS - PSF Artemis I e II
33	1881	TEREZINHA DE JESS CAMARGO LIMA	07/08/1963	ACS - PSF Artemis I e II
34	1802	THAIS FERNANDA RAIMUNDO	18/08/1985	ACS - PSF Artemis I e II

Nº	Inscrição	Nome	Data Nasc.	Unidade de Saúde
1	2978	ANA CLAUDIA DA SILVA SANTANA	05/03/1993	ACS - PSF Boa Esperança I e II e Javari
2	1215	ANGELA ALVES DOS SANTOS FERREIRA	23/09/1979	ACS - PSF Boa Esperança I e II e Javari
3	3790	CRISLAYNE LORRAINE DOS SANTOS DE OLIVEIRA	29/05/1994	ACS - PSF Boa Esperança I e II e Javari
4	1849	DANIELLE FERNANDA DOS SANTOS	21/08/1989	ACS - PSF Boa Esperança I e II e Javari
5	4056	DEBORA PRISCILA	02/05/1989	ACS - PSF Boa Esperança I e II e Javari
6	2196	ELISABETH MARQUES BARBOSA	19/11/1982	ACS - PSF Boa Esperança I e II e Javari
7	3882	ELIUDE MARIA DA SILVA GUIMARAES	11/10/1980	ACS - PSF Boa Esperança I e II e Javari
8	2596	ELIZANDRA OLIVEIRA ANDRADE	03/09/1995	ACS - PSF Boa Esperança I e II e Javari
9	1374	ERIKA SOUZA DOS REIS	10/04/1978	ACS - PSF Boa Esperança I e II e Javari
10	2568	GERALDINE REGIANE DOS SANTOS	22/12/1985	ACS - PSF Boa Esperança I e II e Javari
11	1246	GLAUCIA APARECIDA CARIOCA	11/04/1985	ACS - PSF Boa Esperança I e II e Javari
12	4054	ISABEL CRISTINA FARIAS	11/06/1983	ACS - PSF Boa Esperança I e II e Javari
13	2929	JESSICA SILVA DE RESENDE	12/10/1991	ACS - PSF Boa Esperança I e II e Javari
14	1885	JULIANA DE LOURDES AUGUSTO	30/07/1977	ACS - PSF Boa Esperança I e II e Javari
15	1236	KARINE DA SILVA LUIZ	07/08/1984	ACS - PSF Boa Esperança I e II e Javari
16	3373	KARINE DE SOUZA PEREIRA	22/02/1991	ACS - PSF Boa Esperança I e II e Javari
17	2207	KATIA CAROLINE CANDIDO HILARIO SILVA	30/12/1991	ACS - PSF Boa Esperança I e II e Javari
18	1625	KEITILIN DAIANE ALVES	18/06/1989	ACS - PSF Boa Esperança I e II e Javari
19	3328	LUCIA CRISTINA DE OLIVEIRA SILVA	20/07/1970	ACS - PSF Boa Esperança I e II e Javari
20	3054	MAHAYANA SOUZA CAMPOS	21/06/1995	ACS - PSF Boa Esperança I e II e Javari
21	1574	MARIA FRANCINEIDE SILVA	27/08/1981	ACS - PSF Boa Esperança I e II e Javari
22	4021	MARIA HELENA FARIAS	14/08/1997	ACS - PSF Boa Esperança I e II e Javari
23	2996	MARIA NEUSA DA SILVA COSTA	01/03/1975	ACS - PSF Boa Esperança I e II e Javari
24	3693	MICHELE DOS SANTOS MENDES DA SILVA	09/05/1984	ACS - PSF Boa Esperança I e II e Javari
25	3579	PAULO VINICIOS DE OLIVEIRA SILVA	31/01/1995	ACS - PSF Boa Esperança I e II e Javari
26	2460	REGIANE ELEUTERIO GARCIA	28/03/1988	ACS - PSF Boa Esperança I e II e Javari
27	3104	ROBSON MAXWELL GRIMAIS MACEDO	25/11/1995	ACS - PSF Boa Esperança I e II e Javari
28	3937	TANIA APARECIDA FORTUNATO	05/06/1961	ACS - PSF Boa Esperança I e II e Javari
29	3481	TATIANE BELIZARIA DE OLIVEIRA PEREIRA	26/03/1983	ACS - PSF Boa Esperança I e II e Javari
30	3449	THAINA SUELLEN OLIVEIRA DOS SANTOS	05/06/1997	ACS - PSF Boa Esperança I e II e Javari
31	3584	VANIA VIANA ANTONIO	29/11/1981	ACS - PSF Boa Esperança I e II e Javari

Nº	Inscrição	Nome	Data Nasc.	Unidade de Saúde
1	1169	ALINE CRISTINA RAFAEL	02/04/1986	ACS - PSF Bosque do Lenheiros I e II e Gila
2	2525	ALINE GRAZIELE DA SILVA	15/04/1989	ACS - PSF Bosque do Lenheiros I e II e Gila
3	1292	ALINE THEODORO POMPEU DE CAMPOS	03/04/1980	ACS - PSF Bosque do Lenheiros I e II e Gila
4	3047	CLAUDIA ALVES DOS SANTOS	03/10/1974	ACS - PSF Bosque do Lenheiros I e II e Gila
5	4175	CRISLAINE NOGUEIRA	11/07/1993	ACS - PSF Bosque do Lenheiros I e II e Gila
6	4012	CRISTINA ISABEL DIAS DOS SANTOS	15/12/1971	ACS - PSF Bosque do Lenheiros I e II e Gila
7	1569	DANDARA DE FATIMA MANOEL	11/09/1994	ACS - PSF Bosque do Lenheiros I e II e Gila
8	3235	EDIELCIA DOS SANTOS CRUZ	05/09/1985	ACS - PSF Bosque do Lenheiros I e II e Gila
9	3803	EMANUELY DE FATIMA OLIVEIRA LIMA	07/11/1993	ACS - PSF Bosque do Lenheiros I e II e Gila
10	1638	FERNANDA RODRIGUES BRAZ DE SOUZA	15/02/1993	ACS - PSF Bosque do Lenheiros I e II e Gila
11	4001	GLESIA DA SILVA RODRIGUES	12/08/1988	ACS - PSF Bosque do Lenheiros I e II e Gila
12	2452	GUILHERME AUGUSTO RIBEIRO DA SILVA	06/02/1997	ACS - PSF Bosque do Lenheiros I e II e Gila
13	2498	JENIFER ROBERTA DOS SANTOS OLIVEIRA	02/10/1996	ACS - PSF Bosque do Lenheiros I e II e Gila
14	2717	JOYCE OLIVEIRA CORREA	23/06/1996	ACS - PSF Bosque do Lenheiros I e II e Gila
15	1830	MARIA LUIZA AFONSO DOS SANTOS	10/05/1979	ACS - PSF Bosque do Lenheiros I e II e Gila
16	1984	MARIANE COSTA MENDONÇA DA SILVA	30/07/1990	ACS - PSF Bosque do Lenheiros I e II e Gila
17	2261	MARISA RODRIGUES DE CARVALHO	00/00/0000	ACS - PSF Bosque do Lenheiros I e II e Gila
18	1931	MAYARA GRASIELI LOPES CONCEICAO	22/03/1994	ACS - PSF Bosque do Lenheiros I e II e Gila
19	2327	PAULO CESAR FERRAZ	04/11/1960	ACS - PSF Bosque do Lenheiros I e II e Gila
20	4104	ROBERT DOMINGUES DOS SANTOS	28/08/1995	ACS - PSF Bosque do Lenheiros I e II e Gila
21	1154	SILVANA AP CAMPOS MARTINS	18/07/1977	ACS - PSF Bosque do Lenheiros I e II e Gila
22	1158	SILVIA REGINA ALVES	23/08/1981	ACS - PSF Bosque do Lenheiros I e II e Gila
23	2496	SUZANA RODRIGUES DOS SANTOS	16/01/1984	ACS - PSF Bosque do Lenheiros I e II e Gila
24	1909	TAINA MARIANA PEREIRA BRAZ	14/11/1988	ACS - PSF Bosque do Lenheiros I e II e Gila

Nº	Inscrição	Nome	Data Nasc.	Unidade de Saúde
1	3784	ADEMILSON NUNES RODRIGUS	26/03/1975	ACS - PSF Campestre e Costa Rica
2	3520	ADRIANA APARECIDA ALVES SANTANA	03/10/1985	ACS - PSF Campestre e Costa Rica
3	2329	ALAN FELIPE DE ALMEIDA	31/01/1993	ACS - PSF Campestre e Costa Rica
4	2158	ALDEENE MAG DOS SANTOS GOES	13/04/1988	ACS - PSF Campestre e Costa Rica
5	1969	ANA PAULA BATISTA DE OLIVEIRA	08/10/1996	ACS - PSF Campestre e Costa Rica
6	1050	BEATRIZ DA SILVA GRANJA	20/07/1966	ACS - PSF Campestre e Costa Rica
7	3674	BENEDITA FATIMA TITO FERREIRA	24/04/1954	ACS - PSF Campestre e Costa Rica
8	4282	DANIANE ALVES DINIZ FONSECA	09/10/1985	ACS - PSF Campestre e Costa Rica
9	2386	DEBORAH CORREIA DA SILVA	28/03/1985	ACS - PSF Campestre e Costa Rica
10	3060	ELISANGELA DE CASSIA GANDRA FERREIRA	07/01/1976	ACS - PSF Campestre e Costa Rica
11	3479	ELIZABETE CORREIA DA SILVA	03/09/1971	ACS - PSF Campestre e Costa Rica
12	3402	GABRIELLE GONCALVES DE OLIVEIRA	09/02/1997	ACS - PSF Campestre e Costa Rica
13	2456	GRACIELA BISPO DA SILVA	25/12/1989	ACS - PSF Campestre e Costa Rica
14	2132	ISAQUE MACARIO DA SILVA	18/04/1988	ACS - PSF Campestre e Costa Rica
15	2626	IVANETE ROSSIN DE JESUS	26/03/1969	ACS - PSF Campestre e Costa Rica
16	1122	JESSICA RODRIGUES DOS SANTOS	26/11/1995	ACS - PSF Campestre e Costa Rica
17	1631	KATIA BEATRIZ DE LIMA	08/03/1964	ACS - PSF Campestre e Costa Rica
18	2094	LENIARA DA SILVA SANTOS	15/05/1993	ACS - PSF Campestre e Costa Rica
19	1708	LUCIANA APARECIDA FERREIRA DA SILVA	17/07/1979	ACS - PSF Campestre e Costa Rica
20	3485	MARCIA DELESPosti DA SILVA	03/05/1969	ACS - PSF Campestre e Costa Rica
21	1845	MARCOS ROBERTO SANTOS	25/04/1981	ACS - PSF Campestre e Costa Rica
22	2451	MARINALVA TOLEDO SILVA	25/07/1980	ACS - PSF Campestre e Costa Rica

Nº	Inscrição	Nome	Data Nasc.	Unidade de Saúde
1	1907	ADRIANA DIAS CABRAL	28/12/1984	ACS - PSF Chapadão I
2	1341	ADRIELE RODRIGUES MINETTO	14/01/1998	ACS - PSF Chapadão I
3	3475	ANA ELISA DE CARVALHO NASCIMENTO SILVA	22/11/1983	ACS - PSF Chapadão I
4	3839	DRIELLE CRISTINA PIANCO DE OLIVEIRA	22/03/1990	ACS - PSF Chapadão I
5	2246	ERICA TATIANE NUNES DA SILVA	24/06/1985	ACS - PSF Chapadão I
6	4194	FERNANDO SENA	07/02/1997	ACS - PSF Chapadão I
7	1272	JENNIFER VITOR DOS SANTOS	30/07/1996	ACS - PSF Chapadão I
8	4250	JESSICA SOUZA DOS SANTOS	22/06/1992	ACS - PSF Chapadão I
9	1388	RAFAELA MAC ALPINE	19/02/1985	ACS - PSF Chapadão I
10	1695	YANES KARINE DO PRADO CANDIDA	04/04/1997	ACS - PSF Chapadão I

Nº	Inscrição	Nome	Data Nasc.	Unidade de Saúde
1	3540	ADILEIA INACIO DE OLIVEIRA	22/04/1980	ACS - PSF Chapadão II (Sol Nascente)
2	3024	ALINE CARDOSO DOS SANTOS	21/06/1987	ACS - PSF Chapadão II (Sol Nascente)
3	2219	ANA CELIA SILVA	20/03/1966	ACS - PSF Chapadão II (Sol Nascente)
4	3571	ANA CLAUDIA DOS SANTOS BARBOSA	11/11/1986	ACS - PSF Chapadão II (Sol Nascente)
5	1490	APARECIDA RIBEIRO DE SOUZA	25/04/1967	ACS - PSF Chapadão II (Sol Nascente)
6	3719	BEATRIZ DUARTE DA SILVA	16/09/1993	ACS - PSF Chapadão II (Sol Nascente)
7	2980	CARLA MARQUES ISMAEL	15/04/1993	ACS - PSF Chapadão II (Sol Nascente)
8	2266	CAROLINE SILVA TEOTONIO	29/06/1988	ACS - PSF Chapadão II (Sol Nascente)
9	1598	EDNA SILVIA TOLEDO TRINDADE	09/02/1980	ACS - PSF Chapadão II (Sol Nascente)
10	2245	ELDALUCIA DA SILVA NASCIMENTO	26/09/1975	ACS - PSF Chapadão II (Sol Nascente)
11	2414	EMERSON STENICO ARRUDA DE OLIVEIRA	16/06/1987	ACS - PSF Chapadão II (Sol Nascente)
12	2368	GIAN DE MOURA COLY	07/02/1992	ACS - PSF Chapadão II (Sol Nascente)
13	3799	HELENICE ROSANA SALOME	28/07/1964	ACS - PSF Chapadão II (Sol Nascente)
14	3779	JESSICA OLIVEIRA RAYA	20/12/1991	ACS - PSF Chapadão II (Sol Nascente)
15	3959	JOAO MANOEL	09/10/1996	ACS - PSF Chapadão II (Sol Nascente)
16	1314	LAI PRISCILA SOUZA BORGES	05/01/1989	ACS - PSF Chapadão II (Sol Nascente)
17	2047	LARISSA ESTEVES SOUZA	06/03/1996	ACS - PSF Chapadão II (Sol Nascente)
18	3396	LUANA MARTINS CEDRAZ	30/04/1997	ACS - PSF Chapadão II (Sol Nascente)
19	3640	MAIARA PRISCILA VITTI DA ROSA	18/04/1990	ACS - PSF Chapadão II (Sol Nascente)
20	1674	MARCIA AP. RIBEIRO JOSE	10/02/1981	ACS - PSF Chapadão II (Sol Nascente)
21	2085	MEUREN DALITA DOS SANTOS	11/06/1991	ACS - PSF Chapadão II (Sol Nascente)
22	1268	PATRICIA GODOY VALVERDE	04/02/1991	ACS - PSF Chapadão II (Sol Nascente)
23	2370	PRISCILA ARAUJO CLAUDINO SIQUEIRA	21/03/1988	ACS - PSF Chapadão II (Sol Nascente)
24	4145	RAFAEL DE TOLEDO PIZA CAMARGO	18/07/1994	ACS - PSF Chapadão II (Sol Nascente)
25	3637	ROSANA CRISTINA FERREIRA CAMPOS	28/03/1975	ACS - PSF Chapadão II (Sol Nascente)
26	2337	SHYRLES MARIA ALVES DE SOUZA	30/04/1980	ACS - PSF Chapadão II (Sol Nascente)
27	3184	TERESA RAQUEL MATEUS GREGORIO	06/07/1985	ACS - PSF Chapadão II (Sol Nascente)
28	1244	THOMAS DA COSTA BASTOS	29/12/1993	ACS - PSF Chapadão II (Sol Nascente)
29	1599	VIVIANE FURLAN CLAUDINO	18/08/1994	ACS - PSF Chapadão II (Sol Nascente)

Nº	Inscrição	Nome	Data Nasc.	Unidade de Saúde
1	3039	ALESSANDRA ALMEIDA DA SILVA	10/07/1988	ACS - PSF Jd. das Flores, Monte Libano I e II e Itapuá II
2	3466	ANALI HONORIO DE TOLEDO	22/04/1997	ACS - PSF Jd. das Flores, Monte Libano I e II e Itapuá II
3	2907	AUDALIO ANGELO BARBOSA FILHO	05/09/1967	ACS - PSF Jd. das Flores, Monte Libano I e II e Itapuá II
4	2841	BARBARA DA SILVA SANTOS	15/10/1996	ACS - PSF Jd. das Flores, Monte Libano I e II e Itapuá II
5	1120	CAMILA DOS SANTOS CORDEIRO	20/08/1993	ACS - PSF Jd. das Flores, Monte Libano I e II e Itapuá II
6	4029	CAMILA SIMONE LIMA DOS SANTOS	15/06/1992	ACS - PSF Jd. das Flores, Monte Libano I e II e Itapuá II
7	2635	CEILZA SANTOS DE JESUS ROCHA	11/03/1980	ACS - PSF Jd. das Flores, Monte Libano I e II e Itapuá II
8	4042	CRISTIANE LIMA DOS SANTOS	05/08/1988	ACS - PSF Jd. das Flores, Monte Libano I e II e Itapuá II
9	2662	DAIANE DA SILVA RODRIGUES	08/08/1986	ACS - PSF Jd. das Flores, Monte Libano I e II e Itapuá II
10	1511	DAMARES CRISTINA DOS SANTOS PADILHA	25/04/1985	ACS - PSF Jd. das Flores, Monte Libano I e II e Itapuá II
11	3427	DANIELA APARECIDA DOS SANTOS	14/11/1986	ACS - PSF Jd. das Flores, Monte Libano I e II e Itapuá II
12	1504	DEBORA CAROLINE DOS SANTOS ANASTACIO	05/05/1994	ACS - PSF Jd. das Flores, Monte Libano I e II e Itapuá II
13	2521	EDISSANDRA SANTANA BRITO NOGUEIRA	31/03/1994	ACS - PSF Jd. das Flores, Monte Libano I e II e Itapuá II
14				



Nº	Inscrição	Nome	Data Nasc.	Unidade de Saúde	Nº	Inscrição	Nome	Data Nasc.	Unidade de Saúde
64	2512	ZILDA BARREIRO DA SILVA	01/10/1994	ACS - PSF Jd. das Flores, Monte Libano I e II e Itapuã II	5	2658	MATEUS ELIAS DE SOUZA	25/10/1993	ACS - PSF Saúde em Campo - São Jorge
					6	2078	RICARDO MATIAS DA SILVA	10/09/1986	ACS - PSF Saúde em Campo - São Jorge
					7	3735	SAMARA CRISTINA MARQUES DA SILVA	20/08/1993	ACS - PSF Saúde em Campo - São Jorge
					8	3960	THAIS DE FATIMA BUENO	31/01/1986	ACS - PSF Saúde em Campo - São Jorge
Nº	Inscrição	Nome	Data Nasc.	Unidade de Saúde	Nº	Inscrição	Nome	Data Nasc.	Unidade de Saúde
1	2570	ANDREZA CRISTINA FERREIRA DE BARROS	27/05/1985	ACS - PSF Jd. Vitória	1	2832	ALANNA SOUZA ROCHA	22/10/1990	ACS - PSF Tatuapé I, II e Itapuã I
2	3126	DANIEL REIS DOS SANTOS	04/02/1995	ACS - PSF Jd. Vitória	2	3933	ALINE BARBOSA DOS SANTOS	04/03/1993	ACS - PSF Tatuapé I, II e Itapuã I
3	1313	DANIELLA SOUZA DA SILVA AMORIM	10/02/1987	ACS - PSF Jd. Vitória	3	3130	AMANDA BEATRIZ DE JESUS SANTOS	15/10/1994	ACS - PSF Tatuapé I, II e Itapuã I
4	1186	DILENE MARIA DE SA RODRIGUES	22/08/1985	ACS - PSF Jd. Vitória	4	2092	AMANDA CRISTINA LIMA	28/09/1993	ACS - PSF Tatuapé I, II e Itapuã I
5	1100	FABIULA LEMOS GOMES	21/03/1992	ACS - PSF Jd. Vitória	5	4261	AMARILDO GILMAR LOPES DE SOUZA	06/05/1994	ACS - PSF Tatuapé I, II e Itapuã I
6	3290	GRACILDA DE SOUZA OLIVEIRA	10/03/1974	ACS - PSF Jd. Vitória	6	2573	ANA CAROLINA DE CARVALHO	01/11/1995	ACS - PSF Tatuapé I, II e Itapuã I
7	2378	GUSTAVO HENRIQUE MATHEUS	28/02/1994	ACS - PSF Jd. Vitória	7	2260	ANA CLAUDIA LEITE FERNANDES	20/11/1990	ACS - PSF Tatuapé I, II e Itapuã I
8	1257	JAMILÉ DA SILVA NUNES LEITE	25/09/1983	ACS - PSF Jd. Vitória	8	4176	ANA ROSA MARIA DE JESUS SILVA	09/09/1978	ACS - PSF Tatuapé I, II e Itapuã I
9	2630	JONATHAN MIQUELIN DA SILVA	24/03/1994	ACS - PSF Jd. Vitória	9	2124	ANDREIA MARIA DUARTE	02/08/1982	ACS - PSF Tatuapé I, II e Itapuã I
10	3990	KATIMA MENDES ELIAS	16/06/1985	ACS - PSF Jd. Vitória	10	1316	ANGELICA PEDRO DE ALCANTARA	31/12/1982	ACS - PSF Tatuapé I, II e Itapuã I
11	3222	LEIDILEIA APARECIDA DOMINGUES MONTEIRO	11/04/1986	ACS - PSF Jd. Vitória	11	1382	BRUNA PEREIRA DA SILVA CAMARGO	08/07/1991	ACS - PSF Tatuapé I, II e Itapuã I
12	2963	LUCAS FELIPE DOS SANTOS NASCIMENTO	24/12/1994	ACS - PSF Jd. Vitória	12	1393	CLARINETE FRACAO DE MORAES	03/11/1978	ACS - PSF Tatuapé I, II e Itapuã I
13	1629	MARLENE DOS SANTOS SILVEIRA	04/06/1972	ACS - PSF Jd. Vitória	13	3686	CLAUDIANA BATISTA LIMA	09/10/1988	ACS - PSF Tatuapé I, II e Itapuã I
14	3952	MAYUME BARBARA GONCALVES	27/06/1995	ACS - PSF Jd. Vitória	14	2068	CRISTINA GASPAR DE OLIVEIRA SANTOS	26/12/1986	ACS - PSF Tatuapé I, II e Itapuã I
15	3679	MIRIAM GRAZIELE GONCALVES DA SILVA	15/07/1992	ACS - PSF Jd. Vitória	15	1532	DANIÉLA ANTONIA DOS SANTOS SILVERIO	13/06/1975	ACS - PSF Tatuapé I, II e Itapuã I
16	2720	ROSANA DIAS PONTES	17/11/1981	ACS - PSF Jd. Vitória	16	2096	DANIELA DOS SANTOS PEREIRA	10/03/1980	ACS - PSF Tatuapé I, II e Itapuã I
17	2822	SUELI PEREIRA DE MATOS DA SILVA	27/04/1966	ACS - PSF Jd. Vitória	17	2251	DANIELE DOS SANTOS SOUZA	21/11/1996	ACS - PSF Tatuapé I, II e Itapuã I
18	3132	SUZY MARIA DO NASCIMENTO	14/02/1994	ACS - PSF Jd. Vitória	18	3726	EDNA MENDES PEREIRA	08/09/1994	ACS - PSF Tatuapé I, II e Itapuã I
19	2495	TAMARES PIRES DOS SANTOS	13/11/1996	ACS - PSF Jd. Vitória	19	4164	EIDE ARRUDA DOS SANTOS	23/02/1992	ACS - PSF Tatuapé I, II e Itapuã I
20	3908	TELMA NERI BATISTA DA SILVA	21/04/1984	ACS - PSF Jd. Vitória	20	3238	ELAINE CRISTINA QUINTINO	03/02/1982	ACS - PSF Tatuapé I, II e Itapuã I
21	3889	THAIS CRISTINA FERREIRA FERNANDES	15/02/1995	ACS - PSF Jd. Vitória	21	1480	ELAINE LIMA DA HORA	22/02/1981	ACS - PSF Tatuapé I, II e Itapuã I
22	1423	VIVIANE PEREIRA DE SOUZA	14/05/1976	ACS - PSF Jd. Vitória	22	3189	ELISANDRA R. GALINDO DE SOUZA	01/02/1989	ACS - PSF Tatuapé I, II e Itapuã I
23	2605	WALQUIRIA VASCONCELOS DOS SANTOS	03/03/1984	ACS - PSF Jd. Vitória	23	3135	ELISETE DE JESUS BARROS SILVA	18/08/1974	ACS - PSF Tatuapé I, II e Itapuã I
Nº	Inscrição	Nome	Data Nasc.	Unidade de Saúde	Nº	Inscrição	Nome	Data Nasc.	Unidade de Saúde
1	2253	ALCIONE SOLISETE CELESTINO AZARIAS	18/11/1978	ACS - PSF Parque Orlanda	24	3010	ELZA ANDREA DE SOUZA	09/12/1977	ACS - PSF Tatuapé I, II e Itapuã I
2	3064	ALINE CESARIO DE OLIVEIRA	11/03/1987	ACS - PSF Parque Orlanda	25	1647	ERCILIA LEITE DOS SANTOS	02/08/1957	ACS - PSF Tatuapé I, II e Itapuã I
3	3477	ALINE CRISTINA VITI	12/04/1986	ACS - PSF Parque Orlanda	26	3949	EVERTON HENRIQUE DE ARRUDA	24/05/1991	ACS - PSF Tatuapé I, II e Itapuã I
4	1730	ANA PAULA GONCALVES	13/06/1982	ACS - PSF Parque Orlanda	27	3378	FABIANA KELLEN DE MORAES MELLO	03/02/1978	ACS - PSF Tatuapé I, II e Itapuã I
5	3377	ANDRESSA ALIXANDRE MACHADO DE MELO	15/08/1989	ACS - PSF Parque Orlanda	28	1744	FERNANDA CAROLINA RAMOS DE OLIVEIRA	27/02/1987	ACS - PSF Tatuapé I, II e Itapuã I
6	2115	ANDRESSA DOS SANTOS	04/01/1986	ACS - PSF Parque Orlanda	29	3931	FERNANDA RODRIGUES VIANA	11/03/1978	ACS - PSF Tatuapé I, II e Itapuã I
7	3202	CELIANE MIRANDA ALVES	01/07/1986	ACS - PSF Parque Orlanda	30	4159	FLAVIA ARRUDA DOS SANTOS	02/06/1996	ACS - PSF Tatuapé I, II e Itapuã I
8	3146	DAIANE CRISTINA CONCEICAO	03/11/1992	ACS - PSF Parque Orlanda	31	2056	FRANCIELE APARECIDA BATISTA ALVES	21/01/1997	ACS - PSF Tatuapé I, II e Itapuã I
9	3413	DAMARIS ANGELICA DA SILVA	09/08/1990	ACS - PSF Parque Orlanda	32	3271	FRANCIELE CRISTINA PEREIRA	28/02/1995	ACS - PSF Tatuapé I, II e Itapuã I
10	3148	EDIMAR ALIXANDRE MACHADO DE MELO	14/01/1996	ACS - PSF Parque Orlanda	33	3113	FRANCINE APARECIDA DE MORAES SOUZA	15/08/1982	ACS - PSF Tatuapé I, II e Itapuã I
11	1165	EDNA RODRIGUES PINHEIRO DE OLIVEIRA	17/03/1977	ACS - PSF Parque Orlanda	34	1512	GESSIKA NUNES PINHEIRO	20/04/1993	ACS - PSF Tatuapé I, II e Itapuã I
12	3200	ELAINE CRISTINA FIRMINO	31/08/1982	ACS - PSF Parque Orlanda	35	1202	GISELE CRISTIANE RODRIGUES DOS SANTOS	06/01/1995	ACS - PSF Tatuapé I, II e Itapuã I
13	1633	GILDALTO SANTANA SOUZA	06/06/1981	ACS - PSF Parque Orlanda	36	4031	IVANEZA CAMILA CAMELO PEREIRA	01/10/1988	ACS - PSF Tatuapé I, II e Itapuã I
14	3411	HANY FERRAZ SILVA	06/12/1979	ACS - PSF Parque Orlanda	37	3450	JACQUELAINE CRISTINA DE OLIVEIRA	18/02/1973	ACS - PSF Tatuapé I, II e Itapuã I
15	3006	IOLANDA JUSSARA DA SILVA	03/06/1974	ACS - PSF Parque Orlanda	38	1305	JACQUELINE CRISTINA DE OLIVEIRA	11/11/1986	ACS - PSF Tatuapé I, II e Itapuã I
16	3154	JESSICA SILVA DOS SANTOS	10/03/1997	ACS - PSF Parque Orlanda	39	3156	JAINÉ BARREIROS BARBOSA	08/05/1993	ACS - PSF Tatuapé I, II e Itapuã I
17	1858	JOICE GONCALVES	04/04/1994	ACS - PSF Parque Orlanda	40	3708	JANDIRA BARBOSA SANTOS BARREIROS	23/07/1979	ACS - PSF Tatuapé I, II e Itapuã I
18	2128	KAREN ALINE BONILHA SANTANA DE OLIVEIRA	13/05/1985	ACS - PSF Parque Orlanda	41	2813	JANILTON DA SILVA SANTOS	26/11/1989	ACS - PSF Tatuapé I, II e Itapuã I
19	1851	MARIA ROSIMAR DA SILVA	17/05/1988	ACS - PSF Parque Orlanda	42	1174	JESSICA LUCIANE RODRIGUES DOS SANTOS	07/05/1991	ACS - PSF Tatuapé I, II e Itapuã I
20	4132	MICHELLE FERNANDA FERRAZ ALVES	29/04/1980	ACS - PSF Parque Orlanda	43	3127	JESSICA MAIARA BARREIROS BARBOSA	15/01/1991	ACS - PSF Tatuapé I, II e Itapuã I
21	1320	PATRICIA REGINA DE MELLO	15/11/1988	ACS - PSF Parque Orlanda	44	2507	JORGE ANANIAS JULIAO JUNIOR	07/07/1972	ACS - PSF Tatuapé I, II e Itapuã I
22	3806	RAQUEL REGINA LEITE	06/05/1976	ACS - PSF Parque Orlanda	45	2379	JOSE VANDO FERREIRA DA SILVA	10/07/1976	ACS - PSF Tatuapé I, II e Itapuã I
23	1217	ROSANGELA APARECIDA DOS SANTOS	29/11/1972	ACS - PSF Parque Orlanda	46	1714	JUNIOR CAITANO IGNACIO	19/09/1989	ACS - PSF Tatuapé I, II e Itapuã I
24	1882	SANDRA MARIA DE ARAUJO OLIVEIRA	18/12/1989	ACS - PSF Parque Orlanda	47	3151	KALLYANA BERNARDO GONCALVES	11/04/1984	ACS - PSF Tatuapé I, II e Itapuã I
25	2589	SILVIA REGINA ISIDORO	30/03/1978	ACS - PSF Parque Orlanda	48	3066	KELI CRISTINA DE SOUZA FRAGOSO	10/05/1985	ACS - PSF Tatuapé I, II e Itapuã I
26	4232	TALITA VIANA	19/04/1997	ACS - PSF Parque Orlanda	49	3147	KEYLA TEIXEIRA DE AZEREDO	28/02/1988	ACS - PSF Tatuapé I, II e Itapuã I
27	3506	VALERIA ALVES DOS SANTOS MORAIS	01/06/1985	ACS - PSF Parque Orlanda	50	4075	LAIS FERNANDA BARBOSA TIBURCIO	04/02/1989	ACS - PSF Tatuapé I, II e Itapuã I
Nº	Inscrição	Nome	Data Nasc.	Unidade de Saúde	51	2494	LAZARO BONIFACIO JUNIOR	20/02/1963	ACS - PSF Tatuapé I, II e Itapuã I
1	2290	AMANDA TALIA GOMES PRETINHO DA SILVA	04/05/1997	ACS - PSF Santa Fé e Kobayat Libano	52	2445	LUCIANA RODRIGUES	29/08/1979	ACS - PSF Tatuapé I, II e Itapuã I
2	2868	ANA PAULA SILVA OLIVEIRA	01/11/1994	ACS - PSF Santa Fé e Kobayat Libano	53	3987	LUIS FERNANDO MOURA DUARTE	28/11/1991	ACS - PSF Tatuapé I, II e Itapuã I
3	4009	ANGELA APARECIDA FERREIRA DO NASCIMENTO	20/04/1983	ACS - PSF Santa Fé e Kobayat Libano	54	2725	MARCOS CARDOSO LEITE	16/12/1983	ACS - PSF Tatuapé I, II e Itapuã I
4	4196	BEATRIZ DE JESUS SANTOS SILVA	02/12/1974	ACS - PSF Santa Fé e Kobayat Libano	55	2341	MARGARETE BENTO CAMELO SOARES	21/01/1983	ACS - PSF Tatuapé I, II e Itapuã I
5	2278	CLEMENCIA MARIA DE JESUS	03/06/1990	ACS - PSF Santa Fé e Kobayat Libano	56	2586	MARIA ANDREIA PIRES	06/12/1973	ACS - PSF Tatuapé I, II e Itapuã I
6	3739	DAVANEIS SANTOS DE JESUS	12/03/1992	ACS - PSF Santa Fé e Kobayat Libano	57	2033	MARIA CLAUDINEIA MOREIRA DAMACENO	13/11/1988	ACS - PSF Tatuapé I, II e Itapuã I
7	3096	DAYANE CRISTYNA CAMPOS ALVES DE SOUZA	16/10/1988	ACS - PSF Santa Fé e Kobayat Libano	58	3829	MARIA DE FATIMA SOUSA SILVA	18/11/1980	ACS - PSF Tatuapé I, II e Itapuã I
8	3543	DENISE PEREIRA REIS	14/06/1987	ACS - PSF Santa Fé e Kobayat Libano	59	1161	MARIA EVANILDA FERNANDES DA LUZ	03/05/1962	ACS - PSF Tatuapé I, II e Itapuã I
9	2932	DINA LOPES RAMALHO RODRIGUES	25/01/1995	ACS - PSF Santa Fé e Kobayat Libano	60	1759	MARIA HELOISA PEREIRA DE OLIVEIRA	11/04/1985	ACS - PSF Tatuapé I, II e Itapuã I
10	3167	ELIANE FRANCISCA MARCILIO	26/08/1980	ACS - PSF Santa Fé e Kobayat Libano	61	2702	MARIA MAGALI DOS SANTOS DA SILVA	19/11/1987	ACS - PSF Tatuapé I, II e Itapuã I
11	1682	ERIKA DUARTE DA SILVA	03/09/1995	ACS - PSF Santa Fé e Kobayat Libano	62	1966	MARIELLE CRISTINA FERREIRA	11/04/1985	ACS - PSF Tatuapé I, II e Itapuã I
12	3347	FABIANA OLIVEIRA DOS SANTOS	08/02/1989	ACS - PSF Santa Fé e Kobayat Libano	63	3380	MARLI RIBEIRO SILVA	09/09/1980	ACS - PSF Tatuapé I, II e Itapuã I
13	1328	FABIANE CRISTINA DE OLIVEIRA ALVES	16/11/1981	ACS - PSF Santa Fé e Kobayat Libano	64	2641	MAYARA SOARES NUNES DE SOUZA	13/04/1991	ACS - PSF Tatuapé I, II e Itapuã I
14	1676	FERNANDA MUNIZ DE AGUIAR MASSONI	10/08/1987	ACS - PSF Santa Fé e Kobayat Libano	65	2604	MIRIAM COSMO DUARTE	12/01/1986	ACS - PSF Tatuapé I, II e Itapuã I
15	4035	GLAUCIA MOURA FERREIRA	09/01/1990	ACS - PSF Santa Fé e Kobayat Libano	66	4255	MIRIAN SILVA RODRIGUES	20/09/1981	ACS - PSF Tatuapé I, II e Itapuã I
16	1205	IRANI REGINA ROSA CAVALCANTE DE ALMEIDA	20/08/1973	ACS - PSF Santa Fé e Kobayat Libano	67	4257	NAIARA RAMOS SOARES	04/10/1995	ACS - PSF Tatuapé I, II e Itapuã I
17	1790	JOSEANE SILVA SOARES	11/08/1979	ACS - PSF Santa Fé e Kobayat Libano	68	1475	PATRICIA DE QUEIROZ NEVES	22/06/1988	ACS - PSF Tatuapé I, II e Itapuã I
18	3022	JULIANA RODRIGUES DA SILVA	01/09/1979	ACS - PSF Santa Fé e Kobayat Libano	69	3505	PATRICIA PRATES DE SOUZA	09/01/1980	ACS - PSF Tatuapé I, II e Itapuã I
19	1544	KARINE CASSIANE DE BARROS GRANJA	19/02/1985	ACS - PSF Santa Fé e Kobayat Libano	70	2476	PRISCILA ARIANE FERREIRA CARVALHO	02/07/1993	ACS - PSF Tatuapé I, II e Itapuã I
20	3357	LAIS ROBERTA ALVES DE ASSIS	28/04/1996	ACS - PSF Santa Fé e Kobayat Libano	71	3796	RAISA MARCELINO DO NASCIMENTO	13/03/1993	ACS - PSF Tatuapé I, II e Itapuã I
21	2657	LAIS ROBERTA VALENTIM	21/01/1990	ACS - PSF Santa Fé e Kobayat Libano	72	4060	REGIANE APARECIDA DE ALMEIDA SILVA	09/09/1989	ACS - PSF Tatuapé I, II e Itapuã I
22	3691	LARISSA MARQUES DA SILVA COSTA	12/05/1997	ACS - PSF Santa Fé e Kobayat Libano	73	2969	REGIANE CRISTINA SERAFIM RIBEIRO	15/01/1987	ACS - PSF Tatuapé I, II e Itapuã I
23	2489	LUAN HENRIQUE DE SOUZA	10/06/1994	ACS - PSF Santa Fé e Kobayat Libano	74	4133	RICARDO PEDRO COSTA	28/03/1994	ACS - PSF Tatuapé I, II e Itapuã I
24	2518	LUCIANA APARECIDA DE OLIVEIRA	21/07/1967	ACS - PSF Santa Fé e Kobayat Libano	75	2338	RONALDO OLIVEIRA SOARES	09/03/1983	ACS - PSF Tatuapé I, II e Itapuã I
25	1939	MAGDA OLIVEIRA MATIAS DOS SANTOS	25/11/1987	ACS - PSF Santa Fé e Kobayat Libano	76	4046	ROSANA CESARIO DA SILVA	17/07/1986	ACS - PSF Tatuapé I, II e Itapuã I
26	1303	MEIRIELEN AMANDA MARQUES DA SILVA	02/04/1995	ACS - PSF Santa Fé e Kobayat Libano	77	3694	ROSELI DA SILVEIRA CALISTO	24/01/1976	ACS - PSF Tatuapé I, II e Itapuã I
27	4223	NATAIDE MOREIRA DE SOUZA	11/11/1988	ACS - PSF Santa Fé e Kobayat Libano	78	1396	ROSELI DE CASSIA HONORIO RAMOS	20/04/1971	ACS - PSF Tatuapé I, II e Itapuã I
28	3683	REBECA CRISTINA GONCALVES MARTINS	25/06/1995	ACS - PSF Santa Fé e Kobayat Libano	79	1312	SILMARA CRISTINA DA SILVA GOMES	03/01/1974	ACS - PSF Tatuapé I, II e Itapuã I
29	4208	RENATA APARECIDA ADAO	08/05/1977	ACS - PSF Santa Fé e Kobayat Libano	80	2809	SIMONE BORGES DOS SANTOS	26/04/1976	ACS - PSF Tatuapé I, II e Itapuã I
30	2305	SAMANTA UTIDA DA COSTA	01/09/1988	ACS - PSF Santa Fé e Kobayat Libano	81	1800	SOLANGE APARECIDA FERREIRA	19/04/1987	ACS - PSF Tatuapé I, II e Itapuã I
31	4233	SOLANGE APARECIDA MOREIRA DE SOUZA	13/11/1968	ACS - PSF Santa Fé e Kobayat Libano	82	1362	SONIA PEREIRA DA SILVA CAMARGO	21/07/1970	



16	2638	JESSICA DAIANE COSTA SOUZA	13/12/1994	ACS - PSF Vila Industrial	89	3052	DIGEMARA DOS SANTOS SILVA	07/05/1977	ACS - PSF Vila Industrial
17	3527	JOICE FERNANDA LESBAO TAVARES	18/02/1985	ACS - PSF Vila Industrial	90	1031	DOUGLAS BORGES DE SOUZA	14/11/1991ACS - PSF Jd. das Flores, Monte Libano I e II e Itapuá II	
18	2933	JOSE LUIZ MUNIZ DOS SANTOS JUNIOR	25/10/1996	ACS - PSF Vila Industrial	91	1792	ED WILSON SILVESTRE	12/05/1990	ACS - PSF Tatuapé I, II e Itapuá I
19	3346	JULIANA TEODORO DE OLIVEIRA	10/07/1987	ACS - PSF Vila Industrial	92	2154	EDILENE CRISTINA LOPES PINHEIRO	17/06/1976	ACS - PSF Algodoad
20	1355	KELLEN TATIANA DA SILVA	14/12/1988	ACS - PSF Vila Industrial	93	3654	EDILMA GOMES DA SILVA MORAES	20/12/1991	ACS - PSF Jd. Vitória
21	2230	LARISSA ROMUALDO BATISTA	07/05/1996	ACS - PSF Vila Industrial	94	2580	EDIVANE DA SILVA MOURA	25/01/1979	ACS - PSF Parque Orlanda
22	1337	LETICIA PEREIRA BISSOLI	05/03/1989	ACS - PSF Vila Industrial	95	1530	EDNA MARIA SIMAS RONDINI	13/07/1983	ACS - PSF Campestre e Costa Rica
23	2815	LUCIANA CRISTINA JACINTHO DE LIMA	13/04/1981	ACS - PSF Vila Industrial	96	1133	EDNA RODRIGUES PINHEIRO DE OLIVEIRA	17/03/1977	ACS - PSF Artemis I e II
24	3699	MARCELANA DA SILVA	05/04/1978	ACS - PSF Vila Industrial	97	3848	EDNILSON JODINIS RAMOS ARAUJO	07/01/1993	ACS - PSF Vila Industrial
25	4224	MARGARETE CRISTINA GONCALVES BRITO	15/01/1976	ACS - PSF Vila Industrial	98	3633	EELIETE DOS SANTOS CRUZ DE MORAES	18/01/1982	ACS - PSF Bosque do Lenheiros I e II e Gila
26	3409	MARIA INOAN GOMES DOS SANTOS	27/09/1975	ACS - PSF Vila Industrial	99	4201	EELIETE DOS SANTOS CRUZ DE MORAES	18/01/1982	ACS - PSF Campestre e Costa Rica
27	2112	MICHELE CAROLINA DE PAULA COSTA	06/10/1988	ACS - PSF Vila Industrial	100	3706	ELAINE CRISTINA ANTONIO SILVA	19/09/1975	ACS - PSF Vila Industrial
28	1930	MICHELE MEDEIROS COSTA	20/07/1985	ACS - PSF Vila Industrial	101	3608	ELAINE DA SILVA	17/09/1976	ACS - PSF Boa Esperança I e II e Javari
29	3306	MONICA FERREIRA SILVA	16/09/1977	ACS - PSF Vila Industrial	102	2306	ELIANA APARECIDA PEREIRA DE ALMEIDA LEITE	21/10/1976	ACS - PSF Bosque do Lenheiros I e II e Gila
30	4110	MONIQUE CRISTINA DA COSTA	19/01/1986	ACS - PSF Vila Industrial	103	3230	ELIEL LEMOS DO ROSARIO	15/12/1981	ACS - PSF Bosque do Lenheiros I e II e Gila
31	1986	PRISCILA ELISABETE BARBOSA BORGES	23/08/1990	ACS - PSF Vila Industrial	104	1619	ELIENE SOARES DOS SANTOS LIMA	16/05/1988	ACS - PSF Tatuapé I, II e Itapuá I
32	2755	PRISCILA MOREIRA DOS SANTOS	27/10/1984	ACS - PSF Vila Industrial	105	3205	ELLEN KARINA SANTOS DE SOUZA	17/05/1996	ACS - PSF Artemis I e II
33	1726	ROBERT MATHEUS DE SOUZA SILVA	21/05/1985	ACS - PSF Vila Industrial	106	3059	EMILLIE CAROLINE DA SILVA	01/08/1990	ACS - PSF Algodoad
34	1517	SILENE BARBOSA DOS SANTOS	14/04/1978	ACS - PSF Vila Industrial	107	4195	ESTER DE MOURA ADAO PEREIRA	05/06/1984	ACS - PSF Tatuapé I, II e Itapuá I
35	3406	TASSIANE ALVES DOS SANTOS	11/05/1996	ACS - PSF Vila Industrial	108	4038	EUGENIA CRISTINA LIMA DOS SANTOS	30/04/1995ACS - PSF Jd. das Flores, Monte Libano I e II e Itapuá II	
36	1269	THIAGO FABRICIO RODRIGUES	28/08/1994	ACS - PSF Vila Industrial	109	2162	EWERTON ANTONIO LOURENCO BRITO	13/06/1985	ACS - PSF Saúde em Campo – São Jorge
37	1723	VANESSA MARIA DA SILVA	25/08/1997	ACS - PSF Vila Industrial	110	2773	FABIANA CEZARIO	30/05/1985	ACS - PSF São José
38	3957	VICTORIA CAMILA DE OLIVEIRA SERAFIM	23/05/1997	ACS - PSF Vila Industrial	111	3371	FABIANA KELLEN DE MORAES MELLO	03/02/1978	ACS - PSF Tatuapé I, II e Itapuá I

## ANEXO V – INSCRIÇÕES NÃO CONFIRMADAS (afrodescendentes)

Nº	Inscrição	Nome	Data Nasc.	Unidade de Saúde					
1	3675	ABRAAO LINCOLN LUTHER LUIZ	11/11/1975	ACS - PSF Artemis I e II					
2	1235	ADRIELLE CAMILA DA SILVA	20/05/1991	ACS - PSF Santa Fé e Kobayat Libano					
3	2363	ALCINEIA DE SOUSA DA SILVA	16/11/1981	ACS - PSF Campestre e Costa Rica					
4	3419	ALESSANDRA DA SILVA RODRIGUES	10/08/1979	ACS - PSF Campestre e Costa Rica					
5	2752	ALESSANDRA DOS SANTOS LOPES	23/04/1984	ACS - PSF Parque Orlanda					
6	4270	ALESSANDRA RODRIGUES DE ARAUJO PAIVA	04/05/1983	ACS - PSF Chapadão I					
7	2372	ALEXANDRE AP ROSA	28/04/1976	ACS - PSF Tatuapé I, II e Itapuá I					
8	3981	ALINE BARBOSA DOS SANTOS	04/03/1993	ACS - PSF Vila Industrial					
9	1074	ALINE GRANJA ALVES	30/06/1989	ACS - PSF Chapadão II (Sol Nascente)					
10	1276	ALINE GRANJA ALVES	30/06/1989	ACS - PSF Chapadão I					
11	1745	ALINE PEREIRA NEVES	10/11/1996	ACS - PSF Tatuapé I, II e Itapuá I					
12	1149	ALINE TORQUATO GOMES	23/07/1986	ACS - PSF Jd. das Flores, Monte Libano I e II e Itapuá II					
13	2315	ALLINE DOS SANTOS HIMENO	14/11/1989	ACS - PSF Chapadão I					
14	2412	AMANDA APARECIDA LOPES	18/11/1994	ACS - PSF Boa Esperança I e II e Javari					
15	2026	AMANDA CRISTINA DE SOUZA LEITE	17/07/1992	ACS - PSF Tatuapé I, II e Itapuá I					
16	2257	AMANDA CRISTINA DE SOUZA LEITE	17/07/1992	ACS - PSF Saúde em Campo – São Jorge					
17	3168	AMANDA CRISTINA FELIX DOS SANTOS	28/10/1996	ACS - PSF Santa Fé e Kobayat Libano					
18	3941	AMANDA RAFAELA DA SILVA	18/12/1996	ACS - PSF Campestre e Costa Rica					
19	2296	AMANDA TALIA GOMES PRETINHO DA SILVA	04/05/1997	ACS - PSF Santana					
20	1981	ANA ARIEL DA SILVA	31/10/1991	ACS - PSF Jd. Vitória					
21	3181	ANA CAROLINA AZEVEDO DE VASCONCELOS	20/11/1990	ACS - PSF Tatuapé I, II e Itapuá I					
22	2516	ANA CAROLINA MAFALDO	22/03/1985	ACS - PSF Artemis I e II					
23	3604	ANA CAROLINA MORETTI	08/04/1992	ACS - PSF Tatuapé I, II e Itapuá I					
24	2126	ANA CAROLINE SILVA MOTA	07/11/1990	ACS - PSF Campestre e Costa Rica					
25	2217	ANA CELIA SILVA	20/03/1966	ACS - PSF Chapadão I					
26	2020	ANA CLAUDIA LEITE FERNANDES	20/11/1990	ACS - PSF Santa Fé e Kobayat Libano					
27	1011	ANA CLAUDIA SAMPAIO MIRANDA	18/10/1993	ACS - PSF Boa Esperança I e II e Javari					
28	2459	ANA CRISTINA MATIAS DE OLIVEIRA	24/07/1991	ACS - PSF Tatuapé I, II e Itapuá I					
29	2876	ANA LUISA DE OLIVEIRA	20/11/1995	ACS - PSF Artemis I e II					
30	2818	ANA PAULA ALVES FERREIRA	28/06/1993	ACS - PSF Tatuapé I, II e Itapuá I					
31	1965	ANA PAULA BATISTA DE OLIVEIRA	08/10/1996	ACS - PSF Tatuapé I, II e Itapuá I					
32	3020	ANA PAULA COSTA BARREIROS DE JESUS	16/09/1982	ACS - PSF Tatuapé I, II e Itapuá I					
33	3639	ANA PAULA TENORIO DE ARAUJO	16/04/1993	ACS - PSF Santa Fé e Kobayat Libano					
34	2928	ANA TASSIA FERMINO DOS SANTOS	15/12/1992	ACS - PSF Bosque do Lenheiros I e II e Gila					
35	3228	ANDREA APARECIDA SILVESTRE DE MELO	25/09/1972	ACS - PSF Chapadão II (Sol Nascente)					
36	2103	ANDREIA GIOVANNETTI AMARAL	23/05/1982	ACS - PSF Boa Esperança I e II e Javari					
37	2225	ANDRESSA FERNANDA DOMINGUES	02/01/1987	ACS - PSF Bosque do Lenheiros I e II e Gila					
38	1103	ANDRESSA RAMOS DE OLIVEIRA	11/06/1985	ACS - PSF Algodoad					
39	1106	ANDRESSA RAMOS DE OLIVEIRA	11/06/1985	ACS - PSF Vila Industrial					
40	1942	ANDRESSA TATIANE DA SILVA ADAO TOLEDO	06/09/1978	ACS - PSF Chapadão I					
41	1260	ANE CAROLINE DOS SANTOS SILVA	15/21/1995	ACS - PSF Bosque do Lenheiros I e II e Gila					
42	2663	ANGELA MARIA FERRAZ	17/10/1969	ACS - PSF Campestre e Costa Rica					
43	2239	ANNA BEATRIZ GOES NUNES	13/10/1995	ACS - PSF Tatuapé I, II e Itapuá I					
44	3705	ARIZA DA SILVA SANTOS	22/01/1986	ACS - PSF Bosque do Lenheiros I e II e Gila					
45	4153	BEATRIZ FLAVIA COSTA SILVA	06/06/1994	ACS - PSF São José					
46	3489	BENEDITO DJALMA AGUIRRA	08/03/1959	ACS - PSF Artemis I e II					
47	2741	BRUNA DA SILVA RODRIGUES	22/09/1995	ACS - PSF Tatuapé I, II e Itapuá I					
48	1820	BRUNA ELIANE LIMA	06/07/1994	ACS - PSF Chapadão I					
49	3392	BRUNA ROBERTA DE ABREU	10/11/1990	ACS - PSF Boa Esperança I e II e Javari					
50	1278	BRUNA THALITA SILVESTRE DA SILVA	15/08/1993	ACS - PSF Tatuapé I, II e Itapuá I					
51	2077	BRUNA THALITA SILVESTRE DA SILVA	15/08/1993	ACS - PSF Santa Fé e Kobayat Libano					
52	2104	BRUNA VIEIRA BATISTA	19/09/1993	ACS - PSF Jd. Vitória					
53	4100	BRUNO EDUARDO RABELO	08/08/1989	ACS - PSF Campestre e Costa Rica					
54	2148	BRUNO HENRIQUE DA SILVA CASTRO	11/08/1993	ACS - PSF Jd. Vitória					
55	2344	CAIO CORREIA DA SILVA	03/07/1996	ACS - PSF Tatuapé I, II e Itapuá I					
56	2790	CAMILA FERREIRA MERCHES	11/02/1991	ACS - PSF Bosque do Lenheiros I e II e Gila					
57	2214	CAMILA SANTIAGO SOARES	14/08/1996	ACS - PSF Tatuapé I, II e Itapuá I					
58	2259	CAMILA SANTIAGO SOARES	14/08/1996ACS - PSF Jd. das Flores, Monte Libano I e II e Itapuá II						
59	1515	CARLA DE SOUZA FERRAZ	07/04/1978	ACS - PSF Algodoad					
60	1520	CARLA DE SOUZA FERRAZ	07/04/1978	ACS - PSF Tatuapé I, II e Itapuá I					
61	2958	CARLA VALERIA COSTA	18/01/1995	ACS - PSF Bosque do Lenheiros I e II e Gila					
62	2457	CAROLINE BISPO DOS SANTOS	09/06/1997	ACS - PSF Vila Industrial					
63	2209	CAROLINE MARQUES CAMARGO	15/04/1993	ACS - PSF Tatuapé I, II e Itapuá I					
64	2099	CELIA APARECIDA LEME CORREA	06/05/1974	ACS - PSF Algodoad					
65	2323	CILENE JOANA GABRIEL	14/06/1969	ACS - PSF Santa Fé e Kobayat Libano					
66	2798	CLENIA LUCIA VIEGAS	31/01/1979	ACS - PSF Boa Esperança I e II e Javari					
67	3852	CLEIDE APARECIDA LIMA SILVA	29/08/1976	ACS - PSF Vila Industrial					
68	3446	CRISTIANE BARTIER	23/08/1985	ACS - PSF Boa Esperança I e II e Javari					
69	3278	CRISTINA LEME SILVA	08/05/1966	ACS - PSF Algodoad					
70	2197	DAIANE NOGUEIRA DOS SANTOS	30/09/1988	ACS - PSF Tatuapé I, II e Itapuá I					
71	1159	DAIANE CRISTINA DOS SANTOS AGUILAR	30/01/1987	ACS - PSF Tatuapé I, II e Itapuá I					
72	2462	DAMIANE PACHEGA DE SOUZA	30/09/1990	ACS - PSF Chapadão I					
73	2565	DANIEL DE PAULA	28/04/1972	ACS - PSF Chapadão II (Sol Nascente)					
74	4178	DANIEL EDUARDO SANTOS SILVA	25/06/1996	ACS - PSF Bosque do Lenheiros I e II e Gila					
75	1973	DANIELA GOMES REZENDE MARTINELLI	10/11/1981	ACS - PSF Chapadão I					
76	4198	DANIELA PATRICIA DA SILVA	20/10/1986	ACS - PSF Campestre e Costa Rica					
77	1582	DANIELA RABELO	15/10/1983	ACS - PSF Campestre e Costa Rica					
78	2800	DANIELE LUIZA COSTA DE OLIVEIRA	12/07/1988	ACS - PSF Chapadão I					
79	3617	DANIELLE FERNANDA LEOPOLDINO DE OLIVEIRA	05/12/1996	ACS - PSF Chapadão II (Sol Nascente)					
80	1767	DANIELLE PORTO	25/02/1990	ACS - PSF Chapadão I					
81	2300	DARAIZA ROBERTA PEREIRA	26/03/1997	ACS - PSF Bosque do Lenheiros I e II e Gila					
82	1206	DAVI FELIPE TRINDADE	17/01/1989	ACS - PSF Vila Industrial					
83	2881	DAYANE CRISTINA PEREIRA DOS SANTOS FONTE	05/06/1987	ACS - PSF Bosque do Lenheiros I e II e Gila					
84	1688	DAYANE MARIA ROCHA VERAS	07/11/1987	ACS - PSF Saúde em Campo – Monte Alegre					
85	2019	DEBORA LARISSA NORMILIO	01/03/1994	ACS - PSF Campestre e Costa Rica					
86	1952	DEBORA NATALIA COSTA DEO	06/01/1984	ACS - PSF Jd. Vitória					
87	3421	DEISE GOMES CAMARGO DE ALMEIDA	21/09/1982	ACS - PSF Chapadão II (Sol Nascente)					
88	4064	DENIS CHARLES FLORENCO	22/11/1982	ACS - PSF Chapadão II (Sol Nascente)					



Nº	Inscrição	Nome	Data Nasc.	Unidade de Saúde
206	2953	MARIA DAJUDA SANTOS DE JESUS	19/05/1977	ACS - PSF Jd. Vitória
207	1155	MARIA DAS DORES DUARTE	13/04/1984	ACS - PSF Anhumas
208	3136	MARIA HELENA FARIAS	14/08/1997	ACS - PSF Vila Industrial
209	1724	MARIA IOLETE DA CONCEICAO SOUZA	04/12/1971	ACS - PSF Chapadão I
210	4102	MARIA ROSANA ESTEVES VIANA	05/03/1978	ACS - PSF Chapadão II (Sol Nascente)
211	4078	MARIANA BENEDITO	02/03/1989	ACS - PSF Santa Fé e Kobayat Libano
212	3164	MARIANA BISPO DOS SANTOS	01/02/1990	ACS - PSF Boa Esperança I e II e Javari
213	1528	MARIANA GOMES DE LIMA	03/11/1989	ACS - PSF Chapadão II (Sol Nascente)
214	1605	MARIANE ALMEIDA MACIEL	20/03/1996	ACS - PSF Tatuapé I, II e Itapuã I
215	3390	MARIDILMA BARBOSA DOS SANTOS	27/09/1990	ACS - PSF Chapadão I
216	1394	MARIELE JANAINA DA ROCHA	10/11/1992	ACS - PSF Tatuapé I, II e Itapuã I
217	1401	MARIELE JANAINA DA ROCHA	10/11/1992	ACS - PSF São José
218	3015	MARIELE JANAINA DA ROCHA	10/11/1992	ACS - PSF Santa Fé e Kobayat Libano
219	2640	MARILENE SANTOS DE JESUS	02/03/1991	ACS - PSF Santa Fé e Kobayat Libano
220	4027	MARINA SANTOS SILVA	16/09/1994	ACS - PSF Vila Industrial
221	4183	MARISETE RAMOS DE CARVALHO FARIAS	14/08/1971	ACS - PSF Chapadão II (Sol Nascente)
222	1988	MARLY ELIAS ROSA DZIUBATE	02/04/1975	ACS - PSF Chapadão II (Sol Nascente)
223	3201	MAYARA ARAUJO ALVES	01/05/1989	ACS - PSF Tatuapé I, II e Itapuã I
224	1369	MAYARA SOARES NUNES DE SOUZA	13/04/1991	ACS - PSF Jd. das Flores, Monte Libano I e II e Itapuã II
225	3021	MICHELE CRISTINA MIGUEL DE GODOY	00/00/0000	ACS - PSF Vila Industrial
226	1444	MICHELE SORAIA GOMES	20/07/1986	ACS - PSF Vila Industrial
227	3165	MICHELE ELIZABETE BENEDITO	24/02/1983	ACS - PSF Boa Esperança I e II e Javari
228	3166	MICHELE ELIZABETE BENEDITO	24/02/1983	ACS - PSF Artemis I e II
229	4128	MIRIAM BRANDAO SOARES SANTOS	22/06/1988	ACS - PSF Parque Orlanda
230	1045	MIRIAN ROQUE DE AMORIM	23/10/1985	ACS - PSF Vila Industrial
231	2659	MURILO RAPHAEL ALVES	13/08/1995	ACS - PSF Vila Industrial
232	1384	MURILO SOARES DE SOUZA	05/05/1994	ACS - PSF Chapadão II (Sol Nascente)
233	4220	NAIARA RAMOS SOARES	04/10/1995	ACS - PSF Ibitiruna
234	1501	NATALIA LUANA ESTANIGA PEREIRA	22/12/1989	ACS - PSF Artemis I e II
235	1822	NATHALIA RAFAELA FERRAZ PEREIRA	24/09/1996	ACS - PSF Algodual
236	1234	NAYARA FERNANDA FERRAZ SANTOS	18/01/1996	ACS - PSF Bosque do Lenheiros I e II e Gila
237	3610	OSEIAS ALVES SILVA	02/12/1988	ACS - PSF Campestre e Costa Rica
238	2365	PABULLO WEIVANN SANTOS MACHADO	22/10/1993	ACS - PSF Santana
239	4269	PATRICIA DE ALMEIDA PAULO	13/02/1987	ACS - PSF Santa Fé e Kobayat Libano
240	1037	PATRICIA GODOY VALVERDE	04/02/1991	ACS - PSF Chapadão I
241	2484	PATRICIA MICAELA SILVA	04/12/1986	ACS - PSF Vila Industrial
242	1489	PATRICIA REGINA DE MELLO	15/11/1988	ACS - PSF Boa Esperança I e II e Javari
243	1491	PATRICIA REGINA DE MELLO	15/11/1988	ACS - PSF Algodual
244	2560	PATRICIA SANTANA	30/01/1995	ACS - PSF Anhumas
245	3855	PATRICIA SANTOS CONCEICAO	17/06/1981	ACS - PSF Artemis I e II
246	3785	PATRICK RODRIGUES FRUTUOSO	15/10/1993	ACS - PSF Tatuapé I, II e Itapuã I
247	2194	PAULO CESAR FERREIRA DE BRITO	20/09/1990	ACS - PSF Chapadão I
248	3370	PAULO JOSE DA SILVA	06/08/1968	ACS - PSF Bosque do Lenheiros I e II e Gila
249	1557	POLIANA FERREIRA	24/10/1984	ACS - PSF Jd. das Flores, Monte Libano I e II e Itapuã II
250	1579	PRISCILA ALVES DE ASSIS	15/01/1983	ACS - PSF Santa Fé e Kobayat Libano
251	3593	PRISCILA ALVES DE ASSIS	15/01/1983	ACS - PSF Campestre e Costa Rica
252	3029	PRISCILA CIRICO VIRGILIO	06/05/1983	ACS - PSF Vila Industrial
253	3251	PRISCILA CIRICO VIRGILIO	06/05/1983	ACS - PSF Tatuapé I, II e Itapuã I
254	2170	PRISCILA DOS SANTOS	16/08/1992	ACS - PSF Vila Industrial
255	2654	QUITERIA ROSEANE LIMA DO NASCIMENTO RESPLANDE	27/10/1987	ACS - PSF Jd. das Flores, Monte Libano I e II e Itapuã II
256	2857	RAFAELA BONIFICACAO ELEUTERIO	03/10/1987	ACS - PSF Vila Industrial
257	2993	RAFAELA CRISTINA CLARO	03/10/1997	ACS - PSF Bosque do Lenheiros I e II e Gila
258	2250	RAFAELA DE PAULA DOS SANTOS	11/05/1997	ACS - PSF Campestre e Costa Rica
259	2050	RAFAELA RIBEIRO DIAS	19/02/1992	ACS - PSF Tatuapé I, II e Itapuã I
260	1409	RAISSA SUELEN MOREIRA DE ALMEIDA LEITE	27/04/1995	ACS - PSF Tatuapé I, II e Itapuã I
261	2896	RAPHAEL ANTONIO ROSA	05/06/1995	ACS - PSF Santana
262	3418	RAQUEL APARECIDA FIALHO	29/08/1984	ACS - PSF Parque Orlanda
263	1533	RENAN WILLIAM BALDUINO	10/02/1985	ACS - PSF Vila Industrial
264	1840	RICARDO ALEXANDRE DE SOUZA FORTINI	18/04/1994	ACS - PSF Campestre e Costa Rica
265	1195	ROBERTO LUIZ DA SILVA	22/03/1949	ACS - PSF Campestre e Costa Rica
266	3345	RODRIGO DA CONCEICAO	29/06/1982	ACS - PSF Artemis I e II
267	2988	ROSANGELA APARECIDA FERRZ FLEURYRS	02/03/1984	ACS - PSF Tatuapé I, II e Itapuã I
268	1518	ROSANGELA MARIA DOS SANTOS	23/05/1974	ACS - PSF Saúde em Campo - São Jorge
269	3062	ROSANGELA PIRES	13/01/1972	ACS - PSF Tatuapé I, II e Itapuã I
270	3983	ROSELI BE NTO	09/03/1974	ACS - PSF Boa Esperança I e II e Javari
271	1003	ROSIANE GOMES DA CRUZ GONCALVES	09/10/1978	ACS - PSF Chapadão I
272	2747	SAMARA CRISTINA MARQUES DA SILVA	20/08/1993	ACS - PSF Santa Fé e Kobayat Libano
273	4172	SAMIRA BUENO DE OLIVEIRA BENTO	20/05/1978	ACS - PSF Bosque do Lenheiros I e II e Gila
274	2553	SANDRA MARIA DA SILVA	29/01/1981	ACS - PSF Chapadão I
275	2547	SANDRA MARIA DE ARAUJO OLIVEIRA	18/12/1989	ACS - PSF Santa Fé e Kobayat Libano
276	1129	SARA RODRIGUES DE OLIVEIRA	08/02/1994	ACS - PSF Algodual
277	3358	SAYMON LUIZ DE JESUS FUENTES	06/01/1997	ACS - PSF Santa Fé e Kobayat Libano
278	2311	SHEILA CORREIA DOS SANTOS	15/05/1993	ACS - PSF Boa Esperança I e II e Javari
279	1057	SHIRLEI DE ALMEIDA GREGORIO	08/08/1982	ACS - PSF Boa Esperança I e II e Javari
280	3688	SIDNEI COELHO DA PAIXAO	17/09/1982	ACS - PSF Tatuapé I, II e Itapuã I
281	2864	SILVA DOS SANTOS SILVA	15/10/1977	ACS - PSF Chapadão I
282	2232	SIMONE GORETE DA SILVA	03/09/1975	ACS - PSF Chapadão II (Sol Nascente)
283	2243	SIMONE GORETE DA SILVA	03/09/1975	ACS - PSF Artemis I e II
284	4235	SOLANGE CRISTINA DE CAMPOS	11/09/1965	ACS - PSF Chapadão II (Sol Nascente)
285	3249	SOLANGE DOS SANTOS JOAQUIM	23/09/1981	ACS - PSF Boa Esperança I e II e Javari
286	1980	SOLANGE SAMPAIO DA SILVA	02/07/1981	ACS - PSF Chapadão I
287	2875	SONIA CRISTINA DE LIMA	24/09/1974	ACS - PSF Jd. das Flores, Monte Libano I e II e Itapuã II
288	4143	SONIA RAMOS DE ANDRADE	04/04/1982	ACS - PSF Tatuapé I, II e Itapuã I
289	2113	STEFANE ROBERTA DE CAMPOS	12/12/1990	ACS - PSF Santa Fé e Kobayat Libano
290	1906	STEFANI KARINA SAMPAIO ALVES	18/01/1996	ACS - PSF Campestre e Costa Rica
291	2863	STEFANY FRANCINE VILELA BENEDITO	26/02/1994	ACS - PSF Tatuapé I, II e Itapuã I
292	4249	STEPHANYE KAROLAINA OLIVEIRA DA SILVA	30/11/1993	ACS - PSF Algodual
293	1589	SUE HELEN RAMOS DE SOUSA	18/07/1982	ACS - PSF Bosque do Lenheiros I e II e Gila
294	2473	SUELLEN CRISTINA	28/02/1992	ACS - PSF Artemis I e II
295	2614	SUZY GREGORIO	01/03/1984	ACS - PSF Saúde em Campo - Monte Alegre
296	2783	TAIANE BIANCA MENDES BIDIAS	09/07/1997	ACS - PSF Chapadão II (Sol Nascente)
297	2806	TALITA LETICIA SIQUEIRA	23/09/1994	ACS - PSF Chapadão II (Sol Nascente)
298	4000	TAMIRES CRISTINA DA SILVA	14/02/1995	ACS - PSF Vila Industrial
299	4117	TARCISIO LUIZ DOS SANTOS FERREIRA	21/03/1986	ACS - PSF Boa Esperança I e II e Javari
300	1747	TATIANE ALVES PINHEIRO FRANCO	06/12/1989	ACS - PSF Tatuapé I, II e Itapuã I
301	3207	TATIANE CRISTINA DE OLIVEIRA	28/04/1986	ACS - PSF Jd. das Flores, Monte Libano I e II e Itapuã II
302	3815	TATIANE DA SILVA DIAS	25/12/1995	ACS - PSF Tatuapé I, II e Itapuã I
303	1799	THAINA FERNANDA DE LIMA DE FARIAS	08/03/1996	ACS - PSF Bosque do Lenheiros I e II e Gila
304	3516	THAMARA GONCALVES MENDES	13/06/1982	ACS - PSF Artemis I e II
305	3486	VALERIA CORREIA DA SILVA SOUZA	26/08/1976	ACS - PSF Jd. das Flores, Monte Libano I e II e Itapuã II
306	2070	VALQUIRIA CRISTINA ADAO DO AMARAL	15/10/1990	ACS - PSF Vila Industrial
307	1408	VANDERLEIA APARECIDA GONCALVES BARREIROS	28/12/1973	ACS - PSF Tatuapé I, II e Itapuã I
308	2264	VANDERLEIA APARECIDA GONCALVES BARREIROS	28/12/1973	ACS - PSF Saúde em Campo - São Jorge
309	4129	VANUSA CORREIA DA SILVA DUARTE	23/02/1971	ACS - PSF Jd. das Flores, Monte Libano I e II e Itapuã II
310	2199	VILMA APARECIDA GOMES CORDEIRO SOARES	25/10/1962	ACS - PSF Chapadão II (Sol Nascente)
311	3893	VITORIA TOME BIASINI	11/11/1996	ACS - PSF Algodual
312	1419	VIVIANE PEREIRA DE SOUZA	14/05/1976	ACS - PSF Saúde em Campo - São Jorge
313	1982	WALLISON BATISTA DOS SANTOS	06/02/1997	ACS - PSF Santa Fé e Kobayat Libano
314	3179	WELESSON SOUSA DA SILVA	08/01/1998	ACS - PSF Tatuapé I, II e Itapuã I
315	3280	WILLIAM CELSO MARCELINO	05/12/1974	ACS - PSF Vila Industrial
316	1994	WILLIAM DELESPOSTI DA SILVA	11/09/1994	ACS - PSF Vila Industrial

## ANEXO VI - LISTA GERAL DE INSCRIÇÕES NÃO CONFIRMADAS



113 3646	BRUNA JAQUELINE DA SILVA	20/10/1989	ACS - PSF Jd. Vitória	230 1486	ELIANE DO NASCIMENTO	18/05/1988	ACS - PSF Boa Esperança I e II e Javari
114 2423	BRUNA OLIVEIRA POPPI	24/01/1990	ACS - PSF Chapadão II (Sol Nascente)	231 1126	ELIANE DUTRA RIOS	05/08/1988	ACS - PSF Algodoad
115 1266	BRUNA VITIATO FERNANDES	26/01/1989	ACS - PSF Bosque do Lenheiros I e II e Gila	232 1351	ELISABETE APARECIDA DA SILVA	02/04/1983	ACS - PSF Jd. das Flores, Monte Libano I e II e Itapuã II
116 2054	BRUNO FRANCO ALVES	28/09/1995	ACS - PSF Boa Esperança I e II e Javari	233 1705	ELISABETE CRISTINA PEREIRA DE SOUZA	18/08/1995	ACS - PSF Jd. das Flores, Monte Libano I e II e Itapuã II
117 3818	BRUNO HENRIQUE FERREIRA DE CARVALHO	15/04/1996	ACS - PSF Chapadão I	234 1024	ELISANGELA CRISTINA FERRAZ	08/02/1983	ACS - PSF Chapadão I
118 3802	BRUNO RICARDO RODRIGUES	12/08/1989	ACS - PSF Chapadão II (Sol Nascente)	235 2602	ELISANGELA PAVINATTO	23/06/1979	ACS - PSF Parque Orlanda
119 2767	CAMILA DE BARROS OLIVEIRA SILVA	22/01/1985	ACS - PSF Boa Esperança I e II e Javari	236 2136	ELISEU MARTINS	17/02/1965	ACS - PSF Santa Fé e Kobayat Libano
120 3117	CAMILA DE SOUZA PEREIRA	13/05/1994	ACS - PSF Jd. das Flores, Monte Libano I e II e Itapuã II	237 2925	ELIZANGELA JUNQUEIRA CALEGARI	14/03/1982	ACS - PSF Boa Esperança I e II e Javari
121 3955	CAMILA FERNANDA BETTIO	21/10/1993	ACS - PSF Chapadão II (Sol Nascente)	238 2855	ELKE MIRIAM CANDIDO RAMALHO DE JESUS	24/06/1995	ACS - PSF Boa Esperança I e II e Javari
122 1816	CAMILA GABRIELI ROZATI	26/07/1994	ACS - PSF Campestre e Costa Rica	239 3718	ELZA APARECIDA DA SILVA	25/09/1978	ACS - PSF Boa Esperança I e II e Javari
123 4083	CAMILA MARAFON	15/10/1992	ACS - PSF Tatuapé I, II e Itapuã I	240 1098	ELZA SHIRLEY PRISCILA SOARES	28/10/1983	ACS - PSF Algodoad
124 2429	CAMILA RAMALHO DE SOUZA DE OLIVEIRA	06/04/1994	ACS - PSF Campestre e Costa Rica	241 1360	EMANUELLE CRISTINA DE ARAUJO SANTOS	05/12/1989	ACS - PSF Artemis I e II
125 2040	CAMILA SAMPAIO FELISARDO CAVALCANTE	14/12/1993	ACS - PSF Chapadão II (Sol Nascente)	242 3258	EMERSON GONCALVES DA SILVA	31/10/1980	ACS - PSF Algodoad
126 1693	CAMILA SUELLEN MOTA	25/07/1994	ACS - PSF Jd. das Flores, Monte Libano I e II e Itapuã II	243 2554	EMILENE NELI MOYSES ZILIO	10/07/1976	ACS - PSF Boa Esperança I e II e Javari
127 2420	CARLA FABIANA QUINELATO	26/01/1977	ACS - PSF Artemis I e II	244 3594	EMILY THAIS BORSONARO	28/10/1992	ACS - PSF Chapadão II (Sol Nascente)
128 4182	CARLA LETICIA DA SILVA	09/06/1991	ACS - PSF Tatuapé I, II e Itapuã I	245 3429	ERICA APARECIDA DOS SANTOS	08/12/1994	ACS - PSF Jd. das Flores, Monte Libano I e II e Itapuã II
129 1004	CARLA ROCHA DE CARVALHO	03/02/1990	ACS - PSF Tatuapé I, II e Itapuã I	246 1182	ERICA CAMPOS COSTA	12/01/1983	ACS - PSF Vila Industrial
130 1483	CAROLINA DA SILVA	16/03/1980	ACS - PSF Vila Industrial	247 2486	ERICA PRISCILA BRAMBILA MENDES NASCIMENTO	26/10/1982	ACS - PSF Bosque do Lenheiros I e II e Gila
131 3591	CAROLINA ESTEVAM LEITE DOS SANTOS	28/07/1994	ACS - PSF Tatuapé I, II e Itapuã I	248 4124	ERIKA FERNANDA MARIN SPERANDIO	04/03/1983	ACS - PSF Boa Esperança I e II e Javari
132 2475	CAROLINE BARBOSA NEVES	31/08/1994	ACS - PSF Vila Industrial	249 2165	ERYK GODOY MAYGTON	30/03/1990	ACS - PSF Vila Industrial
133 1577	CAROLINE LOPES BARBOSA	16/04/1990	ACS - PSF Jd. Vitória	250 3585	ESTELA NUNES SILVA	23/06/1996	ACS - PSF Tatuapé I, II e Itapuã I
134 1749	CAROLINE MENUZZO RIBEIRO	25/08/1984	ACS - PSF Artemis I e II	251 4239	EUSTECLIANA DE SOUZA NASCIMENTO	10/02/1995	ACS - PSF Jd. das Flores, Monte Libano I e II e Itapuã II
135 1607	CAROLINE NOGUEIRA SANTOS NASCIMENTO	01/10/1989	ACS - PSF Chapadão II (Sol Nascente)	252 1807	EVELYN BERTOLINI CORRER	01/05/1985	ACS - PSF Algodoad
136 3819	CASSIA VALERIA DE OLIVEIRA MACHADO	13/04/1982	ACS - PSF Boa Esperança I e II e Javari	253 2950	EVELYN FERRAZ	08/10/1981	ACS - PSF Vila Industrial
137 1777	CATIA ROCHA DOS SANTOS	16/05/1984	ACS - PSF Vila Industrial	254 2189	EVELYN JESSICA POZATO BERTELO	29/08/1986	ACS - PSF Campestre e Costa Rica
138 1659	CELIA FERREIRA DA CRUZ	10/10/1979	ACS - PSF Bosque do Lenheiros I e II e Gila	255 1666	EVERTON JOSE NATIVIDADE DE OLIVEIRA	30/07/1989	ACS - PSF Boa Esperança I e II e Javari
139 3312	CELIA NEVES SILVA	17/07/1987	ACS - PSF Santa Fé e Kobayat Libano	256 1665	FABIANA FERREIRA DOS SANTOS	04/05/1980	ACS - PSF Tatuapé I, II e Itapuã I
140 2369	CESAR AUGUSTO FERREIRA	16/11/1988	ACS - PSF Tatuapé I, II e Itapuã I	257 2275	FABIANA GISELE MOCO STEAGAL	04/11/1977	ACS - PSF Boa Esperança I e II e Javari
141 1918	CINIRA STANFAKER PORTELLA	01/04/1979	ACS - PSF Chapadão I	258 2312	FABIANA MORAES REIS	31/07/1980	ACS - PSF Chapadão II (Sol Nascente)
142 1655	CINTIA DE CASSIA NOGUEIRA	28/01/1986	ACS - PSF Artemis I e II	259 1888	FABIANA PEREIRA	18/06/1977	ACS - PSF Bosque do Lenheiros I e II e Gila
143 3407	CLARA GIULIA FONSECA	31/01/1992	ACS - PSF Jd. das Flores, Monte Libano I e II e Itapuã II	260 3620	FABIANA SOARES BARBOSA	08/12/1982	ACS - PSF Jd. das Flores, Monte Libano I e II e Itapuã II
144 1221	CLAUDETE CRISTINA LEME BRAZ TERTULIANO	19/06/1964	ACS - PSF Jd. Vitória	261 1594	FABIANE APARECIDA S SOARES	23/03/1972	ACS - PSF Chapadão I
145 2756	CLAUDIA APARECIDA DE SIQUEIRA	02/03/1970	ACS - PSF Tatuapé I, II e Itapuã I	262 2000	FABIANE CAETANEL DA SILVA	10/06/1978	ACS - PSF Chapadão I
146 2934	CLAUDIA CRISTIANE CARNEIRO RIBEIRO	17/06/1977	ACS - PSF Artemis I e II	263 2007	FABIANE CAETANEL DA SILVA	10/06/1978	ACS - PSF Chapadão II (Sol Nascente)
147 2706	CLAUDIA MARIA PAES RAMOS	24/08/1978	ACS - PSF Chapadão II (Sol Nascente)	264 1173	FABIANE CRISTINA DE SOUZA PENTEADO	10/10/1989	ACS - PSF Chapadão I
148 1253	CLAUDIA PEREIRA DE SOUSA	14/11/1972	ACS - PSF Saúde em Campo - São Jorge	265 2079	FABIO ALEXANDRE CHIQUITO	16/04/1974	ACS - PSF Boa Esperança I e II e Javari
149 1458	CLAUDIA PRISCILA CRISOSTOMO RAMOS	23/12/1985	ACS - PSF Boa Esperança I e II e Javari	266 1926	FANNY CRISTINA ALTAFIM BASSETO MUSSOLINI	22/12/1983	ACS - PSF Algodoad
150 3595	CLAUDIA REGINA BORTOLOTTI FRANCISCON	25/09/1969	ACS - PSF Saúde em Campo - São Jorge	267 1584	FATIMA REGINA MEZELANI	07/04/1968	ACS - PSF Tatuapé I, II e Itapuã I
151 3602	CLAUDIA REGINA BORTOLOTTI FRANCISCON	25/09/1969	ACS - PSF Tatuapé I, II e Itapuã I	268 2438	FELIPE AUGUSTO ARTHUR DE OLIVEIRA	20/04/1989	ACS - PSF Tatuapé I, II e Itapuã I
152 3662	CLAUDIA REGINA BORTOLOTTI FRANCISCON	25/09/1969	ACS - PSF Saúde em Campo - Monte Alegre	269 2308	FELIPE DE SOUZA RODRIGUES	19/03/1990	ACS - PSF Tatuapé I, II e Itapuã I
153 1558	CLAUDINEI FERREIRA GRANJA	05/05/1978	ACS - PSF Santa Fé e Kobayat Libano	270 3121	FELIPE MATEUS MEDINA	01/09/1993	ACS - PSF Tatuapé I, II e Itapuã I
154 2572	CLEBER ANTONIO BOMBONATTI	11/01/1986	ACS - PSF Artemis I e II	271 3337	FELIPE WILLIAM BEINOTTE	28/06/1984	ACS - PSF Tatuapé I, II e Itapuã I
155 3343	CLEIDE DIAS BICALHO	09/08/1977	ACS - PSF Saúde em Campo - São Jorge	272 1600	FERNANDA BORGES DE CASTRO	10/04/1991	ACS - PSF Algodoad
156 3389	CLEIDE RUSSO DA SILVA MAICHAKI	10/12/1978	ACS - PSF Tatuapé I, II e Itapuã I	273 1658	FERNANDA DOS SANTOS	06/04/1979	ACS - PSF Artemis I e II
157 1642	CLEIDE TEREZINHA LEITE	13/05/1971	ACS - PSF Algodoad	274 1581	FERNANDA GRANUZZO PEREZ	29/12/1981	ACS - PSF Algodoad
158 3048	CLEIDIANA ALVES DOS SANTOS	02/12/1991	ACS - PSF Tatuapé I, II e Itapuã I	275 2133	FERNANDA MARCOLA ALMENARA	17/01/1980	ACS - PSF Vila Industrial
159 3601	CLEIDJANE JESUS DOS SANTOS	21/04/1995	ACS - PSF Chapadão II (Sol Nascente)	276 3110	FERNANDA MORETTI GRELA	03/09/1984	ACS - PSF Artemis I e II
160 3321	CLEONICE NASCIMENTO PINHEIRO LOURENCO	04/09/1976	ACS - PSF Saúde em Campo - São Jorge	277 3017	FERNANDA PARENTE GOMES DE SOUZA	17/09/1985	ACS - PSF Tatuapé I, II e Itapuã I
161 1376	CONCEICAO APARECIDA CARVALHO DA SILVA	29/07/1975	ACS - PSF Chapadão I	278 1192	FERNANDO ANDRE DO NASCIMENTO SANTIAGO	01/06/1975	ACS - PSF Bosque do Lenheiros I e II e Gila
162 1947	CONCEICAO APARECIDA DE MORAIS CLEMENTE	01/02/1959	ACS - PSF Artemis I e II	279 1150	FERNANDO CHRISTIAN PAIOLA	16/10/1978	ACS - PSF Artemis I e II
163 1055	CRISTIANE APARECIDA DE PAULA PINTO	22/12/1986	ACS - PSF Algodoad	280 1023	FERNANDO CORADINI GOMES	11/10/1988	ACS - PSF Boa Esperança I e II e Javari
164 2852	CRISTIANE MOREIRA BASSO DOS SANTOS	09/07/1982	ACS - PSF Saúde em Campo - Monte Alegre	281 2322	FERNANDO GUSTAVO CAMELO DA FONSECA	24/06/1982	ACS - PSF Santana
165 3221	CRISTIANE PORTELLA	23/02/1980	ACS - PSF Saúde em Campo - São Jorge	282 3727	FERNANDO MOREIRA RODRIGUES	20/04/1990	ACS - PSF Artemis I e II
166 3669	CRISTINA DE FATIMA AGOSTINI	01/04/1980	ACS - PSF Artemis I e II	283 3745	FERNANDO OLIVEIRA NOVAES	30/04/1988	ACS - PSF Algodoad
167 3740	CYNTIA HELENA CORDEIRO	30/08/1981	ACS - PSF Chapadão II (Sol Nascente)	284 3626	FERNANDO SOARES	07/11/1981	ACS - PSF Anhumas
168 3385	DAIANA DO AMARAL BRASILISIO DA COSTA	16/04/1986	ACS - PSF Chapadão I	285 2559	FLAVIA DE PAULA REZENDE	26/01/1987	ACS - PSF Artemis I e II
169 2736	DAIANA LOURDES DOS SANTOS	17/05/1990	ACS - PSF Anhumas	286 2149	FLAVIA FERNANDA NUNES SILVA	18/05/1981	ACS - PSF Campestre e Costa Rica
170 1476	DAIANE CRISTINA EGREJI	23/04/1995	ACS - PSF Boa Esperança I e II e Javari	287 4011	FLAVIA LOPES BESERRA DE OLIVEIRA	03/02/1979	ACS - PSF Boa Esperança I e II e Javari
171 3150	DAIANE FERNANDA COSTA PEDREIRA	14/12/1983	ACS - PSF Parque Orlanda	288 1474	FLAVIA REGINA MACEDO COCCO	20/09/1996	ACS - PSF Chapadão I
172 1892	DAIANE PREVIDE	24/01/1988	ACS - PSF Campestre e Costa Rica	289 1340	FLAVIA RIBEIRO	12/03/1979	ACS - PSF Campestre e Costa Rica
173 2609	DAIANE SILVANO	27/06/1988	ACS - PSF Campestre e Costa Rica	290 1580	FLAVIA VIEIRA COSTA	28/03/1990	ACS - PSF Chapadão I
174 1587	DANDARA ALEXANDRE GONCALVES	25/07/1997	ACS - PSF Jd. das Flores, Monte Libano I e II e Itapuã II	291 1959	FLAVIO BARMAC CAMPANHA	06/02/1985	ACS - PSF Artemis I e II
175 3005	DANIEL DIAS DO NASCIMENTO	12/05/1991	ACS - PSF Artemis I e II	292 1315	FRANCIELE CRISTINA DOS SANTOS RAMOS	21/05/1996	ACS - PSF Bosque do Lenheiros I e II e Gila
176 1687	DANIEL ROGERIO DA SILVA	18/07/1978	ACS - PSF Chapadão I	293 3932	FRANCIELE CRISTINA DOS SANTOS RAMOS	21/05/1996	ACS - PSF Boa Esperança I e II e Javari
177 1650	DANIELA VENANCIO DE CARVALHO	22/02/1984	ACS - PSF Tatuapé I, II e Itapuã I	294 2606	FRANCIELE JACIRA DA SILVA BORBA	20/12/1992	ACS - PSF Bosque do Lenheiros I e II e Gila
178 3420	DANIELE DA SILVA DANIEL	20/05/1990	ACS - PSF Parque Orlanda	295 2734	FRANCIELMA MELO SILVA	18/01/1995	ACS - PSF Chapadão II (Sol Nascente)
179 1296	DANIELE JANDIRA NASCIMENTO MOISES	16/07/1996	ACS - PSF Bosque do Lenheiros I e II e Gila	296 1459	FRANCINE ALVES COELHO	19/12/1980	ACS - PSF Chapadão I
180 3538	DANIELLA DE SOUZA SILVA	15/08/1997	ACS - PSF Jd. das Flores, Monte Libano I e II e Itapuã II	297 1093	FRANCISCA ALANA DOS SANTOS AGUILAR	16/11/1985	ACS - PSF Tatuapé I, II e Itapuã I
181 2649	DANIELLE BALDINI DOS SANTOS	01/04/1995	ACS - PSF Jd. das Flores, Monte Libano I e II e Itapuã II	298 3776	FRANCISCO VENERANDO DOS SANTOS	08/11/1978	ACS - PSF Boa Esperança I e II e Javari
182 1124	DANILA RANDO BICELLI	13/03/1984	ACS - PSF Jd. das Flores, Monte Libano I e II e Itapuã II	299 2879	GABRIEL CIRIACO DE CAMARGO	10/02/1994	ACS - PSF Algodoad
183 1648	DANILO ALEXANDRE COLASSIO DA SILVA	01/12/1986	ACS - PSF Santa Fé e Kobayat Libano	300 2914	GABRIEL DE SANTANA COELHO	16/09/1995	ACS - PSF Tatuapé I, II e Itapuã I
184 2097	DARA KESSIA DE SOUSA LACERDA	16/11/1995	ACS - PSF Algodoad	301 1908	GABRIEL HENRIQUE ALVES FERREIRA	30/03/1996	ACS - PSF Vila Industrial
185 2618	DEBORA CANTO BUENO DE OLIVEIRA	10/12/1981	ACS - PSF Chapadão II (Sol Nascente)	302 2045	GABRIEL MURILO MALAVAZZI MIRANDA	28/08/1995	ACS - PSF Algodoad
186 3925	DEBORA GOBBO DA CRUZ	09/07/1981	ACS - PSF Chapadão II (Sol Nascente)	303 2853	GABRIELA APARECIDA DE OLIVEIRA LOPES	30/04/1996	ACS - PSF Vila Industrial
187 1698	DEICY MIKAELE CAVALCANTE PEDROSA	02/11/1977	ACS - PSF Boa Esperança I e II e Javari	304 2403	GABRIELA BARRETO DE SOUZA	17/01/1994	ACS - PSF Campestre e Costa Rica
188 3435	DEISE BIANCA BARBOSA SANTOS	14/12/1989	ACS - PSF Vila Industrial	305 2910	GABRIELA DE OLIVEIRA CORDEIRO	28/09/1996	ACS - PSF Boa Esperança I e II e Javari
189 2761	DEISE CERES DORIA	20/10/1989	ACS - PSF Parque Orlanda	306 3652	GABRIELA PIRES DE OLIVEIRA	02/07/1995	ACS - PSF Jd. das Flores, Monte Libano I e II e Itapuã II
190 2566	DEIVID WILLIAMS DALMASO	04/12/1992	ACS - PSF Santa Fé e Kobayat Libano	307 1857	GABRIELA RODRIGUES NEVES	10/09/1995	ACS - PSF Campestre e Costa Rica
191 3484	DELIENE ANDRADE PAULA	28/12/1979	ACS - PSF Jd. das Flores, Monte Libano I e II e Itapuã II	308 2967	GABRIELA SAMPAIO FELIZARDO CAVALCANTE	15/09/1991	ACS - PSF Vila Industrial
192 2228	DENISE STENICO DE ALMEIDA CORRER	28/10/1978	ACS - PSF Santana	309 2842	GABRIELLA BONDEZAN COSTA	03/04/1997	ACS - PSF Parque Orlanda
193 4016	DENIZE DE JESUS COSTA	28/04/1979	ACS - PSF Artemis I e II	310 4289	GABRIELLA ROMUALDO DE SOUZA	13/05/1995	ACS - PSF Chapadão II (Sol Nascente)
194 1775	DESIREE PORTO SANTOS	14/07/1993	ACS - PSF Chapadão II (Sol Nascente)	311 2426	GEANE GONSALVES GRACIANO	17/02/1974	ACS - PSF Tatuapé I, II e Itapuã I
195 4222	DEVANIR CORRER	12/04/1963	ACS - PSF Santana	312 3529	GERALDO CARLOS FERREIRA CELESTINO	13/01/1984	ACS - PSF Tatuapé I, II e Itapuã I
196 2106	DIANA CRISTINA MENDES GONCALVES	10/08/1978	ACS - PSF Vila Industrial	313 2358	GILBERTO JOSE DOS REIS	25/03/1986	ACS - PSF Campestre e Costa Rica
197 1007	DIANA FARIDA FRANCO	08/08/1986	ACS - PSF Chapadão I	314 2076	GILMAR BRITO DOS SANTOS	17/08/1985	ACS - PSF Tatuapé I, II e Itapuã I
198 3873	DIEGO ESPINDULA DE OLIVEIRA	11/08/1987	ACS - PSF Tatuapé I, II e Itapuã I	315 1418	GILMAR EVANDRO DOS SANTOS	08/10/1986	ACS - PSF Artemis I e II
199 2156	DIEGO TEIXEIRA MENDES DATTI	21/05/1994	ACS - PSF Vila Industrial	316 2708	GIOVANA CAROLINE PECORARI	04/09/1994	ACS - PSF Vila Industrial
200 3272	DJALMA GERSON BEZERRA DE MOURA	22/04/1994	ACS - PSF Anhumas	317 2191	GIOVANA PRISCILA OLIVEIRA DA SILVA	06/02/1997	ACS - PSF Vila Industrial
201 4185	DIONES DAVID DE OLIVEIRA SILVA	29/12/1995	ACS - PSF Santa Fé e Kobayat Libano	318 4256	GISELE FERMINO DOS SANT	24/05/1984	ACS - PSF São José
202 1508	DIRCE DA SILVA GUEDES	03/10/1955	ACS - PSF Algodoad	319 1020	GISELE TATIANE LEITE DOS SANTOS	08/10/1986	ACS - PSF Tatuapé I, II e Itapuã I
203 2343	DJANIRA MELGAREJO DE ARRUDA	16/09/1988	ACS - PSF Vila Industrial	320 1261	GISLAINE ALVES DE OLIVEIRA	12/12/1989	ACS - PSF Jd. das Flores, Monte Libano I e II e Itapuã II
204 2703	DONIZETE BARBOSA	06/04/1974	ACS - PSF Bosque do Lenheiros I e II e Gila	321 1874	GISLAINE CRISTINA BARBOSA RUELLA	15/10/1987	ACS - PSF Anhumas
205 3042	DORA ALLICE VITTI	22/07/1991	ACS - PSF Santana	322 1188	GIULIA POUSA CYPRIANO	19/03/1993	ACS - PSF Artemis I e II
206 1950	DURVAL NUNESFORTUNATO	08/07/1976	ACS - PSF Algodoad	323 2674	GLAUCON CAIO SANTOS SILVA	06/12/1996	ACS - PSF Bosque do Lenheiros I e II e Gila
207 1951	DURVAL NUNESFORTUNATO	08/07/1976	ACS - PSF Artemis I e II	324 1427	GLEYSON LUIZ MARCHESINI LIMA MILANI	21/03/1981	ACS - PSF Jd. das Flores, Monte Libano I e II e Itapuã II
208 1778	EDIANE SILVA FREITAS	16/06/1992	ACS - PSF Jd. Vitória	325 1846	GRACIELA FABIANA RAMOS	06/06/1981	ACS - PSF Santa Fé e Kobayat Libano
209 3092	EDICLEIA TELES DE JESUS	10/03/1994	ACS - PSF Vila Industrial	326 3550	GRAZIELA APARECIDA RIBEIRO	15/11/1985	ACS - PSF Vila Industrial
210 2763	EDILAURO SOUSA SILVA	26/08/1988	ACS - PSF Chapadão II (Sol Nascente)	327 1243	GRAZIELA DE BARROS ALVES	18/04/1985	ACS - PSF Tatuapé I, II e Itapuã I
211 3037	EDINEIA CABRAL DE ARAUJO	12/09/1982	ACS - PSF Boa Esperança I e II e Javari	328 2433	GRAZIELE DE FATIMA DA SILVA	29/08/1987	ACS - PSF Santa Fé e Kobayat Libano
212 2539	EDIVANIA DOS SANTOS VIEIRA	03/01/1990	ACS - PSF Santa Fé e Kobayat Libano	329 3288	GRAZIELE GOMES DOS SANTOS	07/0	





Table with columns for ID, Name, and Affiliation. Contains a list of names and their associated organizations, such as ACS - PSF Bosque do Lenheiros I e II e Gila, ACS - PSF Algodoal, and ACS - PSF Chapadão I.



815	1992	THAYNA EVANGELISTA DA SILVA	01/09/1994	ACS - PSF Algodão	36	1970	ANDRE FELIPE MARTINS	15/05/1985	Técnico de Segurança do Trabalho
816	2646	THIAGO FELIPE DE ALMEIDA	30/01/1995	ACS - PSF Saúde em Campo – São Jorge	37	1570	ANDRE GOZETTO	22/08/1985	Engenheiro de Segurança do Trabalho
817	1368	THOMAZ BACELLAR COELHO	13/03/1979	ACS - PSF Artemis I e II	38	1935	ANDRE LUIS FERREIRA DE SOUZA VIEIRA	09/08/1974	Administrador de Banco de Dados
818	2584	UBIRATA DE ARAUJO	22/12/1986	ACS - PSF Jd. Vitória	39	1044	ANDRE LUIS MARTINS DA SILVA	15/02/1975	Técnico de Segurança do Trabalho
819	3498	VALDELI IRENE DA SILVA PEREIRA	11/10/1974	ACS - PSF Boa Esperança I e II e Javari	40	1316	ANDRE OTERO SILVA	08/02/1988	Engenheiro de Segurança do Trabalho
820	3519	VALDERESA DE JESUS CAMPACCI	12/03/1987	ACS - PSF Algodão	41	1359	ANDRE RICARDO PEREIRA	21/08/1978	Técnico de Segurança do Trabalho
821	2808	VALDINEI PINTO	29/08/1968	ACS - PSF Algodão	42	1943	ANDRE YURI FURLAN	10/01/1986	Médico do Trabalho
822	2062	VALERIA APARECIDA GOMES	19/05/1978	ACS - PSF Artemis I e II	43	1054	ANDREA CRISTINA PICCOLI PINHEIRO	09/06/1971	Técnico de Segurança do Trabalho
823	2778	VALERIA APARECIDA GOMES	19/05/1978	ACS - PSF Boa Esperança I e II e Javari	44	1560	ANDREIA CATARINA SOLLÁ	10/04/1978	Técnico de Segurança do Trabalho
824	2134	VALERIA DALMAZO	02/03/1961	ACS - PSF Parque Orlanda	45	1916	ANGELA BENTEO DE OLIVEIRA	21/12/1979	Técnico de Segurança do Trabalho
825	2003	VALERIA REGINA DE OLIVEIRA PERAMO	28/02/1981	ACS - PSF Campestre e Costa Rica	46	1876	ANTONIO ADILSON VIRGINIO GOMES	10/11/1968	Administrador de Banco de Dados
826	1974	VALQUIRIA DA SILVA DE MOURA	22/08/1979	ACS - PSF Parque Orlanda	47	1466	ANTONIO CARLOS PELLIGRINOTTI	16/02/1960	Técnico de Segurança do Trabalho
827	3899	VANDERSON RICARDO RIBEIRO	06/09/1972	ACS - PSF Saúde em Campo – São Jorge	48	1004	ANTONIO FREDERICO SIMIONI	28/03/1963	Engenheiro de Segurança do Trabalho
828	3950	VANESSA ALVES DOS SANTOS	18/08/1988	ACS - PSF Ibituruna	49	1252	ANTONIO GALDINO DE LIMA	26/06/1972	Técnico de Segurança do Trabalho
829	2467	VANESSA APARECIDA PIRES DE TOLEDO	23/02/1981	ACS - PSF Campestre e Costa Rica	50	1496	APARECIDO DA SILVA TEIXEIRA	12/08/1965	Técnico de Segurança do Trabalho
830	2785	VANESSA COLACO	05/03/1983	ACS - PSF Boa Esperança I e II e Javari	51	1240	ARIANE OTTAVIANO	09/01/1986	Administrador de Banco de Dados
831	2509	VANESSA PEREIRA DE LIMA CAMPOS	05/03/1974	ACS - PSF Campestre e Costa Rica	52	1729	ARIOVALDO BECHARA MALUF	27/01/1956	Técnico de Segurança do Trabalho
832	2350	VANESSA SITTA	30/01/1989	ACS - PSF Saúde em Campo – São Jorge	53	1375	AUGUSTO BAYER ANNUNZIATA	04/06/1981	Técnico de Segurança do Trabalho
833	2254	VERONICA DA SILVA PEREIRA	15/08/1993	ACS - PSF Tatuapé I, II e Itapuá I	54	1064	AUGUSTUS DA SILVA CORREA	04/03/1976	Administrador de Banco de Dados
834	2699	VERONICA GODOY DE MENEZES	21/11/1990	ACS - PSF Tatuapé I, II e Itapuá I	55	1717	AYRES REGINA GOMES SANTOS	27/02/1985	Técnico de Segurança do Trabalho
835	3670	VINICIUS FREIRES DINIZ	10/04/1997	ACS - PSF Chapadão II (Sol Nascente)	56	1624	BARBARA CRISTINA PINHEIRO GARAJAU	31/05/1996	Técnico de Segurança do Trabalho
836	4047	VINICIUS SCARPA CAMPOS	23/10/1989	ACS - PSF Algodão	57	1247	BARBARA GOMES	15/07/1996	Técnico de Segurança do Trabalho
837	1540	VIRGINIA SECCO DERRICO	14/08/1984	ACS - PSF Boa Esperança I e II e Javari	58	1738	BEATRIZ APARECIDA ZAMBON	03/08/1992	Técnico de Segurança do Trabalho
838	2976	VITOR BERTONI CONTO	22/03/1986	ACS - PSF Campestre e Costa Rica	59	1305	BEATRIZ DOS REIS ANTONIO	14/07/1997	Administrador de Banco de Dados
839	3732	VIVIAN PAGANI	02/05/1995	ACS - PSF Vila Industrial	60	1968	BEATRIZ MARIA FERRARI	10/05/1978	Engenheiro de Segurança do Trabalho
840	4138	VIVIANE ELISA ADARIO ONORIO DE SOUZA	15/10/1980	ACS - PSF Tatuapé I, II e Itapuá I	61	1641	BRIGIDO ALVES DE SOUZA VIEIRA	16/02/1982	Engenheiro de Segurança do Trabalho
841	3750	VIVIANE LOPES FISCHER CAMOLEZ	02/05/1984	ACS - PSF Chapadão II (Sol Nascente)	62	1776	BRUNA ALINE DA SILVA MERIGIOLLI	22/11/1988	Engenheiro de Segurança do Trabalho
842	2374	VIVIANE LOPES SIQUEIRA CAMPOS	20/04/1985	ACS - PSF Jd. das Flores, Monte Líbano I e II e Itapuá II	63	1682	BRUNO CEZAR CRUZ DE SOUZA	10/06/1990	Técnico de Segurança do Trabalho
843	4266	VIVIANE PEREIRA DA SILVA	31/10/1993	ACS - PSF Jd. Vitória	64	1042	BRUNO FRANCISCO SARACENE DOS SANTOS	19/06/1989	Administrador de Banco de Dados
844	4003	VIVIANO ALEX DA SILVA	02/10/1992	ACS - PSF Vila Industrial	65	1346	BRUNO GUERREIRO DE LUCCA	14/02/1989	Administrador de Banco de Dados
845	1735	WAGNER DOS SANTOS SOUZA	12/04/1977	ACS - PSF Anhumas	66	1819	CAMILA ELENA PEREIRA RODRIGUES	30/04/1989	Engenheiro de Segurança do Trabalho
846	2069	WALQUIRIA BARREIRA DE OLIVEIRA	18/01/1987	ACS - PSF Artemis I e II	67	1467	CAMILA GERDES GYURICZA SILVA	08/07/1988	Engenheiro de Segurança do Trabalho
847	2992	WASHINGTON SARCEDO	06/03/1995	ACS - PSF Tatuapé I, II e Itapuá I	68	1737	CAMILA MARIAH FARIA DE SANT ANNA	15/01/1989	Engenheiro de Segurança do Trabalho
848	3232	WELLINGTON DOS SANTOS CARDOSO	06/06/1996	ACS - PSF Tatuapé I, II e Itapuá I	69	1543	CARLOS ALBERTO BUZZINELLI	28/08/1973	Técnico de Segurança do Trabalho
849	1018	WESLEY COSTA DA SILVA OLIVEIRA	27/03/1992	ACS - PSF Boa Esperança I e II e Javari	70	1649	CARLOS ALBERTO MARQUES COIMBRA	20/08/1973	Técnico de Segurança do Trabalho
850	3638	WILSON ALVES PEREIRA	07/01/1986	ACS - PSF Tatuapé I, II e Itapuá I	71	1511	CARLOS ALBERTO RABELO	26/04/1968	Técnico de Segurança do Trabalho
851	4137	YASMINI DA SILVA RODRIGUES	21/10/1991	ACS - PSF Vila Industrial	72	1893	CAROLINE GAZANA DA SILVA	17/03/1988	Técnico de Segurança do Trabalho
852	1873	ZENAILA MENDES DOS SANTOS	13/04/1992	ACS - PSF Saúde em Campo – São Jorge	73	1079	CAROLINE STOCCO	13/04/1993	Técnico de Segurança do Trabalho
853	2413	ZENILSA TIAGO DA SILVA	11/08/1966	ACS - PSF Parque Orlanda	74	1758	CELIA NEVES SILVA	17/07/1987	Técnico de Segurança do Trabalho
					75	1121	CELIO CITRONI	26/10/1964	Técnico de Segurança do Trabalho
					76	1097	CELSO SAMPAIO DE LIMA	15/04/1992	Técnico de Segurança do Trabalho
					77	1207	CESAR HENRIQUE WATZECZ	28/02/1984	Técnico de Segurança do Trabalho
					78	1588	CESAR RASERA GUINDANI	02/03/1989	Técnico de Segurança do Trabalho
					79	1131	CESARIO CHIQUITO NETO	20/09/1976	Técnico de Segurança do Trabalho
					80	1787	CHRYSIAN RICHARD NOGUEIRA	04/11/1996	Administrador de Banco de Dados
					81	1394	CIBELE FERNANDA TONIN	20/04/1978	Técnico de Segurança do Trabalho
					82	1889	CICERO RENE ALMEIDA BARBOZA JUNIOR	21/06/1981	Engenheiro de Segurança do Trabalho
					83	1872	CICERO RODRIGUES FERREIRA LEITE	26/06/1979	Técnico de Segurança do Trabalho
					84	1947	CLAUDIA CRISTINA PIVOANI DE CAMPOS	06/02/1977	Técnico de Segurança do Trabalho
					85	1689	CLAUDIA SAMPAIO SANTOS GUSTINELLI	23/12/1974	Técnico de Segurança do Trabalho
					86	1227	CLAUDINA APARECIDA ALEXANDRE	29/09/1969	Técnico de Segurança do Trabalho
					87	1298	CLAUDINEI DA SILVEIRA NUNES	20/01/1969	Técnico de Segurança do Trabalho
					88	1688	CLAUDINEI PIRES DE MORAES	26/09/1973	Técnico de Segurança do Trabalho
					89	1510	CLAUDIONOR LIMA SAMPAIO	12/11/1981	Técnico de Segurança do Trabalho
					90	1673	CLAYTON FELIX MATEUS	21/09/1980	Técnico de Segurança do Trabalho
					91	1487	CLEBER BALDOINO DA SILVA	19/04/1981	Técnico de Segurança do Trabalho
					92	1343	CLEBERSON TEIXEIRA DE REZENDE	04/02/1979	Técnico de Segurança do Trabalho
					93	1432	CLOVES GERMANO PEREIRA	02/01/1975	Técnico de Segurança do Trabalho
					94	1764	CRISTIANE APARECIDA BARBOZA	04/07/1980	Engenheiro de Segurança do Trabalho
					95	1293	CRISTIANE DALTROS	05/07/1974	Técnico de Segurança do Trabalho
					96	1140	CRISTIANE GARCIA CALMONT DE ANDRADE	30/12/1977	Técnico de Segurança do Trabalho
					97	1447	CRISTIANE MAZZIERO	13/11/1980	Administrador de Banco de Dados
					98	1308	CRISTIANO BORGES BARROSO	17/11/1978	Técnico de Segurança do Trabalho
					99	1861	CRISTIANO DE CAMPOS CARREL	05/03/1986	Técnico de Segurança do Trabalho
					100	1995	CRISTIANO DOS SANTOS FERREIRA	01/03/1986	Técnico de Segurança do Trabalho
					101	1454	CRISTIANO LIMA DE SOUZA	19/03/1990	Técnico de Segurança do Trabalho
					102	1035	DAIANA LOPES MORAL	27/01/1986	Técnico de Segurança do Trabalho
					103	1686	DAIANE CRISTINA RIBEIRO	18/02/1990	Engenheiro de Segurança do Trabalho
					104	1862	DAISY MARIA GRANZOTTO	21/05/1983	Engenheiro de Segurança do Trabalho
					105	1703	DAMARYS FONSECA DE ARAUJO	16/11/1960	Técnico de Segurança do Trabalho
					106	1642	DANIEL ALBUQUERQUE DE MEDEIROS	06/09/1980	Administrador de Banco de Dados
					107	1256	DANIEL CAMILO DANELON	21/08/1982	Técnico de Segurança do Trabalho
					108	2038	DANIEL GRABASKAS	16/10/1986	Engenheiro de Segurança do Trabalho
					109	1669	DANIEL PIACENTINI	23/05/1990	Administrador de Banco de Dados
					110	1433	DANIELLA FRATE MACHADO	03/02/1979	Engenheiro de Segurança do Trabalho
					111	1234	DANIELLE GADOTTI	14/09/1989	Técnico de Segurança do Trabalho
					112	1259	DANILO GRANZOTTO	24/09/1979	Técnico de Segurança do Trabalho
					113	1025	DANILO JOSE BOLLIS	10/02/1982	Técnico de Segurança do Trabalho
					114	1014	DAVI RISTERI DA SILVA	09/12/1984	Técnico de Segurança do Trabalho
					115	1723	DEIVES DIAS DE OLIVEIRA	13/05/1976	Médico do Trabalho
					116	1712	DENISE APARECIDA SVENSSON	26/09/1965	Técnico de Segurança do Trabalho
					117	1867	DIEGO ESPIRITO SANTO CARVALHO	24/08/1986	Técnico de Segurança do Trabalho
					118	1445	DIEGO NUNEZ GARCIA	26/07/1989	Administrador de Banco de Dados
					119	1460	DIRCEU DE OLIVEIRA CAMPOS FILHO	02/07/1979	Técnico de Segurança do Trabalho
					120	1945	DIRCEU MUNIZ FERREIRA	20/02/1980	Técnico de Segurança do Trabalho
					121	1697	DOUGLAS HENRIQUE RAMOS D SILVA	29/06/1988	Técnico de Segurança do Trabalho
					122	1934	DOUGLAS RAFAEL FERREIRA	09/04/1984	Administrador de Banco de Dados
					123	1249	DRIELLI OLIVEIRA SANTOS	05/02/1991	Técnico de Segurança do Trabalho
					124	1976	EDER CLEYTON JOVANETTI	21/06/1982	Técnico de Segurança do Trabalho
					125	1409	EDERSON WILSON VIDES	21/07/1981	Engenheiro de Segurança do Trabalho
					126	1019	EDILEINE STENICO ZANARDI	27/04/1985	Técnico de Segurança do Trabalho
					127	1832	EDILSON BATISTA	01/06/1970	Técnico de Segurança do Trabalho
					128	1176	EDILSON JOSE COELHO DE SOUZA	22/02/1989	Técnico de Segurança do Trabalho
					129	2020	EDIMILSON CARDOSO DE OLIVEIRA	16/02/1979	Técnico de Segurança do Trabalho
					130	1422	EDMILSON DE LIMA	11/06/1962	Técnico de Segurança do Trabalho
					131	1985	EDSON EDUARDO VETORE	30/03/1985	Engenheiro de Segurança do Trabalho
					132	1036	EDSON LUIS KROLL	27/01/1971	Técnico de Segurança do Trabalho
					133	1047	EDUARDO DA SILVA SERAFIM	03/02/1976	Técnico de Segurança do Trabalho
					134	1438	EDUARDO MASSAMI YAMATO	12/05/1979	Administrador de Banco de Dados
					135	1840	EDVALDO DE SOUZA QUINTINO LEITE	12/12/1984	Técnico de Segurança do Trabalho
					136	1960	EDWIN CAMPOS JUNQUE	26/05/1982	Administrador de Banco de Dados
					137	1185	ELDO BERGAMASCO JUNIOR	27/12/1960	Técnico de Segurança do Trabalho
					138	1150	ELIANA NUNES DE MOURA	19/05/1966	Técnico de Segurança do Trabalho
					139	1145	ELIANA TENORIO DE FARIA	06/10/1973	Técnico de Segurança do Trabalho
					140	1081	ELIFAS SANTOS DE FREITAS	24/10/1995	Técnico de Segurança do Trabalho
					141	1852	ELINDINALVA GATO	28/02/1974	Técnico de Segurança do Trabalho
					142	1521	ELISA FERNANDA BASSI	17/09/1984	Técnico de Segurança do Trabalho
					143	1085	ELISAMARA STENICO	14/10/1987	Administrador de Banco de Dados
					144	1053	EMANUEL JOSE SILVA NUNES DE OLIVEIRA	12/10/1952	Médico do Trabalho
					145	2010	EMERSON BARBOSA COELHO	15/07/1981	Técnico de Segurança do Trabalho
					146	1986	EMILIO TELES NETO	14/02/1970	Engenheiro de Segurança do Trabalho
					147	1562	ENI GOMES DE OLIVEIRA	15/09/1974	Técnico de Segurança do Trabalho
					148	1654	ERCILIA DA SILVA FERREIRA	12/03/1982	Engenheiro de Segurança do Trabalho
					149	2005	ERIC FERNANDO ASBAHR	22/03/1980	Engenheiro de Segurança do Trabalho
					150	1784	EUDE BATISTA RIBEIRO JUNIOR	13/04/1989	Técnico de Segurança do Trabalho
					151	1843	EVANDRO GILBERTO GANDELINI	08/01/1989	Administrador de Banco de Dados
					152	1634	EVANDRO MORETTI	09/08/1976	Técnico de Segurança do Trabalho
					153	1016	EVERTON ALCANTARA NUNES	24/02/1981	Administrador de Banco de Dados
					154	1859	EVERTON LEANDRO FURLAN	22/04/1987	Administrador de Banco de Dados

## CONCURSO PÚBLICO Nº 004/2015

A Prefeitura Municipal de Piracicaba, em cumprimento às disposições constantes no Edital de Abertura de Inscrições do Concurso Público nº 4/2015, RESOLVE:

I – INFORMAR que não houve interposição de recurso contra o Edital de Abertura de Inscrições.

II – DIVULGAR a relação dos candidatos que tiveram suas inscrições deferidas para o Concurso Público nº 4/2015, conforme o ANEXO I – INSCRIÇÕES DEFERIDAS e o ANEXO II – INSCRIÇÕES DEFERIDAS (por emprego público).

III – DIVULGAR a relação dos candidatos inscritos como portadores de deficiência que tiveram suas inscrições deferidas para o Concurso Público nº 4/2015, conforme o ANEXO III – INSCRIÇÕES DEFERIDAS (portadores de deficiência).

IV – INFORMAR que o candidato que não efetuou a remessa do Laudo Médico, ou que efetuou fora do prazo, poderá participar do Concurso Público desde que tenha efetuado o pagamento da taxa de inscrição, porém, não concorrerá na condição de portador de deficiência, não podendo, posteriormente, alegar tal condição para reivindicar as prerrogativas constantes no Edital de Abertura de Inscrições.

V – DIVULGAR a relação dos candidatos inscritos como afrodscendentes que tiveram suas inscrições deferidas e indeferidas para o Concurso Público nº 4/2015, conforme o ANEXO IV – INSCRIÇÕES DEFERIDAS (afrodscendentes) e o ANEXO V – INSCRIÇÕES NÃO CONFIRMADAS (afrodscendentes).

VI – DIVULGAR a relação dos demais candidatos inscritos que NÃO tiveram suas inscrições deferidas, conforme o ANEXO VI – LISTA GERAL DE INSCRIÇÕES NÃO CONFIRMADAS.

VII – ESTABELEECER os dias 21 e 22 de maio de 2015 como prazo final para interposição de recursos administrativos contra o indeferimento de inscrições, na forma do item 10 do Edital de Abertura de Inscrições.

Piracicaba, 20 de maio de 2015.





393	2026	PEDRO JOSE PAREDE GARCIA	19/02/1967	Técnico de Segurança do Trabalho	512	1218	VITOR CORREA OLIVEIRA	06/04/1989	Administrador de Banco de Dados
394	1849	PHAMMELA KAROLYNE GOIS	06/04/1993	Técnico de Segurança do Trabalho	513	1120	VITOR FULIOTO ALVES	03/07/1992	Administrador de Banco de Dados
395	2018	POLIANNE CARVALHO DA SILVEIRA	04/03/1984	Engenheiro de Segurança do Trabalho	514	1458	VIVIANE KAORU KUMAGAI	22/11/1983	Técnico de Segurança do Trabalho
396	1495	PRISCILA BUENO DE MORAES KIMURA DE ALMEIDA	27/11/1985	Engenheiro de Segurança do Trabalho	515	1909	VIVIANE SARAGOMA SARTORI	21/07/1991	Técnico de Segurança do Trabalho
397	1778	PRISCILA REGINA NOGUEIRA	01/02/1983	Técnico de Segurança do Trabalho	516	1620	WAGNER FERREIRA DA CRUZ	27/12/1991	Técnico de Segurança do Trabalho
398	1110	PRISCILA RODRIGUES NAPPI	16/11/1987	Técnico de Segurança do Trabalho	517	1874	WAGNER GARCIA DA SILVA	24/05/1979	Engenheiro de Segurança do Trabalho
399	1384	PRISCILA SILVA GOMES	09/04/1989	Técnico de Segurança do Trabalho	518	1525	WELLINGTON ALENCAR DA COSTA DIAS	15/01/1988	Administrador de Banco de Dados
400	1702	RAFAEL ALEXANDRE POSSEBON CARDA	27/11/1984	Administrador de Banco de Dados	519	1561	WELLINGTON MOREIRA DO PRADO	02/12/1984	Técnico de Segurança do Trabalho
401	1033	RAFAEL APSRECIDO RIBEIRO	15/01/1990	Técnico de Segurança do Trabalho	520	1714	WILFREDO RAPHAEL RONSINI JUNIOR	19/06/1965	Administrador de Banco de Dados
402	1541	RAFAEL CRISTIANO PINTO	01/11/1986	Administrador de Banco de Dados	521	1632	WILLIAM JUNIOR DA SILVA	19/09/1989	Técnico de Segurança do Trabalho
403	1571	RAFAEL DA SILVA MUNIZ	26/09/1981	Administrador de Banco de Dados	522	1077	WILLIAN CASTILHO CANDIDO	12/05/1976	Técnico de Segurança do Trabalho
404	1514	RAFAEL HENRIQUE PREVIDI	12/05/1983	Administrador de Banco de Dados	523	1696	WUELT CUNHA MANHAES DE MENDONCA FILHO	18/11/1984	Técnico de Segurança do Trabalho
405	1667	RAFAEL LEANDRO BREVIOLIERI	12/01/1982	Engenheiro de Segurança do Trabalho					
406	1423	RAFAEL MARQUES DE OLIVEIRA	19/12/1989	Técnico de Segurança do Trabalho					
407	1122	RAFAEL POLETI	05/09/1981	Engenheiro de Segurança do Trabalho					
408	1428	RAFAELA FERREIRA	27/03/1990	Técnico de Segurança do Trabalho					
409	1847	RAMON MILLANI	16/06/1989	Técnico de Segurança do Trabalho					
410	1342	RAONI MEDINILHA	21/09/1985	Administrador de Banco de Dados					
411	1290	RAPHAEL CAPOBIANCO	26/02/1987	Técnico de Segurança do Trabalho					
412	2000	RAPHAELA DA SILVA NAVARRO	25/08/1992	Administrador de Banco de Dados					
413	1726	RAQUEL CORDEIRO JACUNDINA ARAUJO	17/04/1972	Técnico de Segurança do Trabalho					
414	2021	RAUL NAVE PRATTI	23/01/1990	Engenheiro de Segurança do Trabalho					
415	1664	RAULINSON GABRIEL DE SOUZA	18/06/1993	Administrador de Banco de Dados					
416	1002	REGIANE PINTAUDI	11/01/1976	Técnico de Segurança do Trabalho					
417	1856	REGINALDO PAGANI	06/01/1981	Técnico de Segurança do Trabalho					
418	1314	RENAN APARECIDO MENDES	28/01/1984	Técnico de Segurança do Trabalho					
419	1805	RENAN MERISSI GARCIA	27/05/1991	Técnico de Segurança do Trabalho					
420	1300	RENAN TEIXEIRA ALVES	03/12/1986	Técnico de Segurança do Trabalho					
421	1928	RENATA ALVES ROMANO	23/12/1973	Técnico de Segurança do Trabalho					
422	1869	RENATA OMETTO BERTO	10/05/1983	Engenheiro de Segurança do Trabalho					
423	1344	RENATA SALUA FARAH RAMOS	11/04/1982	Técnico de Segurança do Trabalho					
424	1284	RENATO FORONI	16/11/1982	Técnico de Segurança do Trabalho					
425	1611	RENATO TETSUO YOSHIZAWA	01/08/1989	Administrador de Banco de Dados					
426	1912	RHILMAM RAMOS MARCHIOLLI	19/02/1987	Técnico de Segurança do Trabalho					
427	1228	RICARDO DA SILVA RODRIGUES	25/05/1983	Técnico de Segurança do Trabalho					
428	1863	RICARDO DIAS PACHECO PIVA	28/03/1980	Técnico de Segurança do Trabalho					
429	1745	RICARDO KATZ GARTENBERG	09/12/1979	Técnico de Segurança do Trabalho					
430	1957	RICARDO LUIS FADELLI	03/02/1977	Técnico de Segurança do Trabalho					
431	1253	RICARDO OLIVEIRA DA SILVA	17/12/1961	Técnico de Segurança do Trabalho					
432	1827	RICHARD SOTO DAMACENO NOGUEIRA	11/09/1991	Técnico de Segurança do Trabalho					
433	1788	RITIELE ALMEIDA FELIX DOS SANTOS	16/04/1995	Técnico de Segurança do Trabalho					
434	1554	ROBERTO AGGIO VESPOLI	30/01/1958	Engenheiro de Segurança do Trabalho					
435	1921	ROBERTO PUDMOVCKI	19/04/1984	Técnico de Segurança do Trabalho					
436	1767	ROBERVAL FELTRIN	08/10/1969	Engenheiro de Segurança do Trabalho					
437	1594	ROBSON ROGERIO APARECIDO PEREIRA	28/10/1981	Administrador de Banco de Dados					
438	1279	RODOLFO PEREIRA DA SILVA	04/05/1993	Técnico de Segurança do Trabalho					
439	1855	RODOLFO ROMEIO DELGADO	27/02/1987	Administrador de Banco de Dados					
440	1834	RODRIGO CARREIRO	13/02/1983	Técnico de Segurança do Trabalho					
441	1733	RODRIGO F. LUPI	23/02/1985	Técnico de Segurança do Trabalho					
442	1350	RODRIGO FRANCISCO PESSOLATO	27/10/1986	Administrador de Banco de Dados					
443	1069	RODRIGO GONCALVES DE ANCHIETA	11/03/1990	Administrador de Banco de Dados					
444	1453	RODRIGO HONORIO FRANCO SO	02/05/1979	Técnico de Segurança do Trabalho					
445	1526	RODRIGO MONTEIRO CAMPOS	17/06/1990	Administrador de Banco de Dados					
446	1653	RODRIGO OCANA MIGUEL	04/04/1985	Técnico de Segurança do Trabalho					
447	1320	RODSLEI GRACIANO TREVIZOR	18/03/1972	Técnico de Segurança do Trabalho					
448	1572	ROGERIO COLOCO MIXTRO	04/06/1986	Administrador de Banco de Dados					
449	1553	ROGERIO GEVARTOSKY	26/01/1962	Técnico de Segurança do Trabalho					
450	1154	ROGERIO LUIZ SARMENTO	12/03/1970	Administrador de Banco de Dados					
451	1212	ROGERIO POLIZEL MENDES	25/05/1978	Administrador de Banco de Dados					
452	1551	RONALDO FRANCA RIBEIRO	26/08/1964	Engenheiro de Segurança do Trabalho					
453	1871	RONALDO BANZATO	01/05/1982	Engenheiro de Segurança do Trabalho					
454	1043	RONALDO CORREIA BARBOSA	20/10/1986	Técnico de Segurança do Trabalho					
455	1971	RONALDO DANILO COROCHER	07/10/1961	Engenheiro de Segurança do Trabalho					
456	1914	RONALDO SOUZA CARDOSO	16/03/1955	Engenheiro de Segurança do Trabalho					
457	1959	RONI FLABIS DE SOUZA FOGACA	09/03/1981	Técnico de Segurança do Trabalho					
458	1578	RONNI CORREA NOVELLO	06/11/1991	Administrador de Banco de Dados					
459	1651	ROSALIA RODRIGUES DA SILVA	04/09/1987	Técnico de Segurança do Trabalho					
460	1719	ROSANGELA FRANCISCO DE OLIVEIRA	04/09/1969	Técnico de Segurança do Trabalho					
461	1963	RUAMA QUEILA CARLOS DA SILVA	06/05/1994	Técnico de Segurança do Trabalho					
462	1707	RUBENS CANESTRARO JUNIOR	15/02/1987	Administrador de Banco de Dados					
463	1168	RUDNEI JOAO FURLAN	27/05/1955	Técnico de Segurança do Trabalho					
464	1406	RUIVAR DOMINGUES JUNIOR	11/03/1988	Técnico de Segurança do Trabalho					
465	1144	SALVINA DAS DORES NUNES COELHO ESTEVES	21/03/1970	Técnico de Segurança do Trabalho					
466	1951	SAMANTA CHACON MILLANEZ	13/03/1984	Técnico de Segurança do Trabalho					
467	1318	SANDRA MENDES ANDRADE	21/07/1982	Engenheiro de Segurança do Trabalho					
468	1287	SANDRA REGINA DE OLIVEIRA	05/08/1982	Técnico de Segurança do Trabalho					
469	1348	SAULO GANEQ	02/04/1980	Engenheiro de Segurança do Trabalho					
470	1401	SEBASTIAO CORREA	29/03/1952	Técnico de Segurança do Trabalho					
471	1940	SERGIO ADRIANO DE ABREU	23/03/1976	Técnico de Segurança do Trabalho					
472	1544	SERGIO LUIS FERNANDES CORREA	02/12/1977	Técnico de Segurança do Trabalho					
473	1169	SERGIO RUBIO SALVATIERRA	30/10/1977	Administrador de Banco de Dados					
474	1888	SHAYNE CRISTIANE BUSINARI	03/03/1986	Engenheiro de Segurança do Trabalho					
475	1034	SILVANA PEREIRA	13/11/1982	Técnico de Segurança do Trabalho					
476	1911	SILVANI CRISTINA RIBEIRO	03/03/1976	Técnico de Segurança do Trabalho					
477	1075	SILVIA RENATA CARNEIRO	25/07/1991	Técnico de Segurança do Trabalho					
478	1802	STHEPHANY CRISTINI MONTEBELLO DE AVELAR	24/04/1989	Técnico de Segurança do Trabalho					
479	1925	TAIZE HELENA VAZ	14/09/1990	Engenheiro de Segurança do Trabalho					
480	1403	TALITA DI CAVALLOTTI	28/02/1989	Engenheiro de Segurança do Trabalho					
481	1534	TATIANA VAZ LOURENCO PERCHES	17/11/1981	Técnico de Segurança do Trabalho					
482	1329	TAUI ANDRE NUNES PAIS	07/11/1978	Administrador de Banco de Dados					
483	1177	THAIS MOTA RINKE	07/04/1987	Técnico de Segurança do Trabalho					
484	1793	THALITA BENETTELLO	28/12/1987	Engenheiro de Segurança do Trabalho					
485	2007	THALITA GOMES FERMINO	30/05/1987	Administrador de Banco de Dados					
486	1915	THIAGO DE SIQUEIRAPEREIRA	27/02/1985	Administrador de Banco de Dados					
487	1977	THIAGO DUCATI ANGELELLI	02/09/1982	Engenheiro de Segurança do Trabalho					
488	1108	THIAGO FESSEL DA SILVA	29/05/1996	Técnico de Segurança do Trabalho					
489	1465	THIAGO HENRIQUE GUERREIRO POSSARI	04/06/1979	Engenheiro de Segurança do Trabalho					
490	1430	THIAGO MORGADO DE MORAES	26/10/1992	Técnico de Segurança do Trabalho					
491	1573	THIAGO PERES	01/04/1985	Técnico de Segurança do Trabalho					
492	1497	THIAGO SAMPAIO LOUZADO	17/08/1984	Administrador de Banco de Dados					
493	1900	THIAGO VITTI	19/04/1982	Administrador de Banco de Dados					
494	1590	TIAGO AGUIAR TOLEDO	03/12/1978	Engenheiro de Segurança do Trabalho					
495	1317	TIAGO CENTURIONI VITORINO	25/09/1980	Técnico de Segurança do Trabalho					
496	1600	TIAGO KUROHJI DE SOUZA	12/02/1988	Engenheiro de Segurança do Trabalho					
497	1109	TIAGO RODRIGUES GOMES	07/02/1985	Administrador de Banco de Dados					
498	1621	VAGNER APARECIDO CARPINE	27/03/1978	Técnico de Segurança do Trabalho					
499	1635	VALDECIR FERRATTO	20/10/1971	Técnico de Segurança do Trabalho					
500	1334	VALDEIR PETECH RIBAS	16/02/1973	Engenheiro de Segurança do Trabalho					
501	1439	VALDOMIRO TITO DOS SANTOS	30/06/1983	Técnico de Segurança do Trabalho					
502	1402	VALMIR RODRIGUES PERCINO FAZOLI	11/07/1976	Engenheiro de Segurança do Trabalho					
503	1213	VANDERLEI DE JESUS	09/03/1986	Técnico de Segurança do Trabalho					
504	1961	VANDERLEI MACHADO DE OLIVEIRA	14/08/1974	Técnico de Segurança do Trabalho					
505	1913	VANUBIO RIBAS	19/09/1970	Técnico de Segurança do Trabalho					
506	1868	VERONICA SCALET	09/05/1986	Engenheiro de Segurança do Trabalho					
507	1574	VERUSCA PANDOLPHO FRAY FRANCI	27/01/1988	Técnico de Segurança do Trabalho					
508	1954	VICTOR HUGO DE OLIVEIRA DERISSO	17/05/1993	Técnico de Segurança do Trabalho					
509	1278	VINICIUS AGUERRI BEDONI	22/05/1984	Técnico de Segurança do Trabalho					
510	1357	VINICIUS GONCALVES FONTAO DE ALMEIDA	26/01/1995	Administrador de Banco de Dados					
511	1690	VINICYUS FERNANDO LOPES CORREIA	07/11/1984	Técnico de Segurança do Trabalho					

## ANEXO II – INSCRIÇÕES DEFERIDAS (por emprego público)

Nº	Inscrição	Nome	Data Nasc.	Emprego Público
1	1365	ABRAAO LINCOL DELEN CASTRO	27/01/1987	Administrador de Banco de Dados
2	1996	ALAN RICARDO DE ALMEIDA DORTA SOUZA	11/04/1988	Administrador de Banco de Dados
3	1858	ALEXANDRE ROCHA ARBEX	14/08/1967	Administrador de Banco de Dados
4	1063	ALINE DE FATIMA PREVITALI	27/02/1982	Administrador de Banco de Dados
5	1184	ANDERSON RODRIGO GRISOTTO	12/09/1986	Administrador de Banco de Dados
6	1251	ANDERSON VENDEMIATTI	16/08/1972	Administrador de Banco de Dados
7	1935	ANDRE LUIS FERREIRA DE SOUZA VIEIRA	09/08/1974	Administrador de Banco de Dados
8	1876	ANTONIO ADILSON VIRGINIO GOMES	10/11/1968	Administrador de Banco de Dados
9	1240	ARIANE OTTAVIANO	09/01/1986	Administrador de Banco de Dados
10	1064	AUGUSTUS DA SILVA CORREA	04/03/1976	Administrador de Banco de Dados
11	1305	BEATRIZ DOS REIS ANTONIO	14/07/1997	Administrador de Banco de Dados
12	1042	BRUNO FRANCISCO SARACENE DOS SANTOS	19/06/1989	Administrador de Banco de Dados
13	1346	BRUNO GUERREIRO DE LUCCA	14/02/1989	Administrador de Banco de Dados
14	1787	CHRYSIAN RICHARD NOGUEIRA	04/11/1996	Administrador de Banco de Dados
15	1447	CRISTIANE MAZZIERO	13/11/1980	Administrador de Banco de Dados
16	1642	DANIEL ALBUQUERQUE DE MEDEIROS	06/09/1980	Administrador de Banco de Dados
17	1669	DANIEL PIACENTINI	23/05/1990	Administrador de Banco de Dados
18	1445	DIEGO NUNEZ GARCIA	26/07/1989	Administrador de Banco de Dados
19	1934	DOUGLAS RAFAEL FERREIRA	09/04/1984	Administrador de Banco de Dados
20	1438	EDUARDO MASSAMI YAMATOGI	12/05/1979	Administrador de Banco de Dados
21	1960	EDWIN CAMPOS JUNQUE	26/05/1982	Administrador de Banco de Dados
22	1085	ELISAMARA STENICO	14/10/1987	Administrador de Banco de Dados
23	1843	EVANDRO GILBERTO GANDELINI	08/01/1989	Administrador de Banco de Dados
24	1016	EVERTON ALCANTARA NUNES	24/02/1981	Administrador de Banco de Dados
25	1859	EVERTON LEANDRO FURLAN	22/04/1987	Administrador de Banco de Dados
26	2025	FABIO LUIS GOMES	09/03/1976	Administrador de Banco de Dados
27	1136	FELIPE BOQUETTI DE OLIVEIRA BRAGA	04/03/1982	Administrador de Banco de Dados
28	1661	FELIPE BOSSOLAN	16/06/1988	Administrador de Banco de Dados
29	1603	FELIPE FAHL NICOLAU	02/09/1988	Administrador de Banco de Dados
30	1825	FERNANDA SIRLEY FERRAZ	23/02/1987	Administrador de Banco de Dados
31	1158	FERNANDO DOMINGOS DE PAIVA		







Table with 4 columns: Number, Name, Date of Birth, and Job Title. Lists various public employees and their details.

ANEXO VI – LISTA GERAL DE INSCRIÇÕES NÃO CONFIRMADAS

Table with 4 columns: Number, Name, Date of Birth, and Job Title. Lists unconfirmed applicants for public jobs.

ANEXO V – INSCRIÇÕES NÃO CONFIRMADAS (afrodescendentes)

Table with 4 columns: Number, Name, Date of Birth, and Job Title. Lists unconfirmed applicants of African descent.





## SECRETARIA MUNICIPAL DE FINANÇAS

Departamento de Administração Financeira

Em atendimento a Lei Federal 9452 de 20 de março de 1997 informamos que os recursos recebidos da união, foram os seguintes:

### CONVÊNIOS REPASSADOS PELO MINISTÉRIO DA SAÚDE

MÉDIA E ALTA COMPLEXIDADE	DATA	VALOR RECEBIDO
	04/05/2015	213,00

### CONVÊNIOS REPASSADOS PELO MINISTÉRIO DA EDUCAÇÃO

FNDE - MERENDA ESCOLAR/PNAP	DATA	VALOR RECEBIDO
	18/05/2015	662.795,20

FNDE-PROGR.NAC.TRASP.ESCOLAR PNATE	DATA	VALOR RECEBIDO
	18/05/2015	23.355,22

## SECRETARIA MUNICIPAL DE SAÚDE

A Prefeitura Municipal de Piracicaba vem por meio deste, notificar a empresa CM Hospitalar Ltda. de que foi aberto Processo Administrativo para apurar possível infração contratual, referente ao pregão eletrônico 183/14. Abre-se vistas ao processo e prazo de 10 dias úteis para defesa.

Piracicaba, 18 de maio de 2015.

Dr. Pedro Antônio de Mello  
Secretário Municipal de Saúde

A Prefeitura Municipal de Piracicaba vem por meio deste, notificar a empresa Farma & Plus Distribuidora de Medicamentos Ltda. de que foi aberto Processo Administrativo para apurar possível infração contratual, referente ao pregão eletrônico 123/14. Abre-se vistas ao processo e prazo de 10 dias úteis para defesa.

Piracicaba, 18 de maio de 2015.

Dr. Pedro Antônio de Mello  
Secretário Municipal de Saúde

## SECRETARIA MUNICIPAL DE TRABALHO E RENDA

Piracicaba, 14 de abril de 2015.

Processo nº 191276/2014

Interessado: Ana Paula Novello de Oliveira

Assunto: Substituição de trailer

Considerando sua solicitação para a ocupação de um ponto para o exercício da atividade de comércio ambulante, junto à Avenida José Vicente Pedreira esquina com Rua Carlos Wingeter – Praça Alcides Correia de Campos, cuja solicitação foi feita em novembro de 2014, informamos que é necessário a ocupação imediata do espaço, sob pena de cancelamento do processo.

Considerando que sua solicitação para utilização do equipamento atual foi indeferida, informamos que a ocupação deve ser feita de acordo com a legislação em vigor, de tamanho – 4m<sup>2</sup> (quatro metros quadrados) – artigo 3º do Decreto 13570/2010 e padronização constante no artigo 250 da Lei Complementar 178/2006.

O não atendimento à esta correspondência, implicará no indeferimento da solicitação de autorização para o exercício da atividade comércio ambulante e arquivamento do presente processo.

Atenciosamente.

NEUSA DE ALMEIDA VIANA COSTA  
Chefe do Setor de Economia Informal

De acordo e encaminhe-se.

KALINE FERRAREZI DA SILVA  
Chefe da Divisão de Qualificação e Geração de Renda

### COMUNICADO

Solicitamos o comparecimento das pessoas abaixo relacionadas, nesta Secretaria – Rua Monsenhor Manoel Francisco Rosa, 900 – Centro – Piracicaba, para o recadastramento anual, referente ao comércio ambulante e trailer.

Informamos que o não comparecimento implicará no cancelamento da Inscrição Municipal e no arquivamento do processo.

A.D. COSTA – ME  
ADRIANA E. VIANA DE OLIVEIRA  
ALBERTO P. DOS SANTOS  
ALBERTO DA SILVA  
ANTONIO FERREIRA JORDÃO BEATRIZ DOS SANTOS GOMES  
BENEDITO G. DE MORAES  
CEZAR GARCIA MESSA  
CLAUDINEI M. R. DA SILVA  
DOUGLAS DE ALMEIDA ROSOLEN  
ENGRACIA M. ESTEVES  
GAUDENCIO HERRERA NIETO  
GILBERTO P. RAMOS  
HIDELMA L. TEIXEIRA  
JOÃO VOLPATO DA SILVA JR.  
JOSÉ BEZERRA DE LACERDA  
JOSIEL ALEXANDRE DE O. SOUZA  
KATIA FERNANDES  
LENI DE SOUZA MORAES  
LILIAN CARDOSO TREVISAN  
LOURIVAL T. CHRISTOFOLETTI  
LUIZ ADALBERTO REDI  
MARCIO JOSÉ DA S. PEREIRA  
MARCOS RONALDO C. CAMARGO  
MARIA CRISTINA ESTEVES  
MARIA DE LOURDES LOPES  
MARIA DE L. ALMEIDA  
MARIA FERNANDA D. P. SCHMIDT  
MATHEUS DE MOURA  
MAURO FERNANDES  
NATALIA M. BORTOLETTO  
OSIMAR GERALDIN  
PATRICIA H. T. DOMINGUES  
PAULO POLIZEL COELHO  
PAULO SERGIO DA PAIXÃO  
REGIANE DE P. SANCHES  
ROBERTO SANTANA DE OLIVEIRA  
ROSALVO ALVES DOS SANTOS  
SILVIA S. S. SANTOS  
VALDEMIR NUNES DE MORAES  
VALQUIRIA C. BISSI  
VANDELICIO ROCHA DE SOUZA  
WALLACE BATISTA DA SILVA  
WANDIRLEY AP. C. MESTRINER

Atenciosamente,

NEUSA DE ALMEIDA VIANA COSTA  
Chefe do Setor de Economia Informal

Piracicaba, 05 de maio de 2015.

Processo nº 17438/1985

Interessado: Eliana Aparecida de Godoi

Assunto: Inscrição Ambulante

Considerando seu não comparecimento nesta Secretaria, no dia 08 de abril/2015 (nem a procura por uma data posterior) para a realização de seu recadastramento anual (comunicado recebido em 30 de março de 2015), estamos comunicando-lhe o prazo de 05 (cinco) dias úteis, a contar da data de recebimento desta correspondência para o comparecimento de Vossa Senhoria à esta Secretaria – Rua Monsenhor Manuel Francisco Rosa, 900 – com os documentos constantes na correspondência anterior, para a execução do recadastramento.

Informamos que o não comparecimento, no prazo citado, implicará no cancelamento de sua permissão de uso do Box 77 do Camêlódromo Central de Piracicaba, bem como da sua inscrição municipal, conforme dispõe a legislação municipal.

Lembramos que, caso sua permissão de uso do espaço público seja cancelada devido ao não recadastramento anual, Vossa Senhoria somente poderá solicitar uma nova permissão 01 (um) ano após o cancelamento.

Lembramos ainda que, para ocupação de um espaço no Camêlódromo Central, o interessado procede a abertura de processo e fica em uma lista de espera, organizada por ordem cronológica de entrada de solicitação, conforme dispõe a legislação municipal.

Atenciosamente.

NEUSA DE ALMEIDA VIANA COSTA  
Chefe do Setor de Economia Informal

De acordo e encaminhe-se.

KALINE FERRAREZI DA SILVA  
Chefe da Divisão de Qualificação e Geração de Renda

## PROCURADORIA GERAL

### INEXIGIBILIDADE DE LICITAÇÃO

Inteligência do Artigo 25, inciso I, c/c Artigo 26, da Lei Federal n.º 8.666/93 e suas alterações. (conforme Parecer Jurídico n.º 332/2015, anexo aos autos)

ÓRGÃO INTERESSADO: Secretaria Municipal de Educação.  
OBJETO: Para manutenção preventiva e corretiva em Relógio de Ponto Eletrônico.

CONTRATADO: DIMAS DE MELO PIMENTA SISTEMAS DE PONTO E ACESSO LTDA.

VALOR: R\$ 63.987,12 (Sessenta e três mil, novecentos e oitenta e sete reais e doze centavos).

REQUISIÇÃO n.º 3.908/2015 – PROCESSO n.º 83.927/2015.

PRAZO CONTRATUAL: 12 (doze) meses.

1 - Visto.

2 - Tendo em vista o disposto no Estatuto das Licitações, bem como os preços estarem compatíveis com os praticados no mercado, e considerando o Parecer Jurídico, prescinde de licitação a presente despesa no valor de R\$ 63.987,12 (Sessenta e três mil, novecentos e oitenta e sete reais e doze centavos).

3 - Atribuição e competência conferida nos termos do Decreto Municipal n.º 14.954, de 02 de janeiro de 2013.

4 - Encaminhe-se ao Senhor Prefeito Municipal para que se digne ratificar a presente inexigibilidade de licitação.

ANGELA M. C. JORGE CORRÊA  
Secretária Municipal de Educação

Ratifico a presente despesa feita através de inexigibilidade de licitação, conforme Parecer Jurídico e solicitação da Secretaria Municipal de Educação.

À Procuradoria Geral para publicidade do ato.

GABRIEL FERRATO DOS SANTOS  
Prefeito Municipal

## COMISSÃO PERMANENTE PROCESSANTE E DE SINDICÂNCIA

HOMOLOGAÇÃO – Gabriel Ferrato dos Santos, Prefeito do Município de Piracicaba, no uso de suas atribuições, homologa a conclusão da Comissão Permanente Processante e de Sindicância no seguinte Processo:

Processo n.º.: 131.426/2012

Assunto: Instauração de Processo de Administrativo Disciplinar para aplicação das penalidades cabíveis em face de JOSÉ RINALDO DE TOLEDO, funcionário público municipal, lotado na Secretaria Municipal de Administração, por infringência ao disposto no art. 209, incisos II e § 1º, com penalidade prevista no art. 201, inciso V, todos da Lei Municipal nº 1.972/72 – Estatuto dos Funcionários Públicos Municipais de Piracicaba.

Conclusão: A Comissão, CONCLUI, por unanimidade, pelo ARQUIVAMENTO do presente processo administrativo disciplinar por não restar comprovado que o servidor público municipal JOSÉ RINALDO DE TOLEDO tenha infringido ao disposto no art. 209, incisos II e § 1º, com penalidade prevista no art. 201, inciso V, todos da Lei Municipal nº 1.972/72 – Estatuto dos Funcionários Públicos Municipais de Piracicaba.

FRANCISCO APARECIDO RAHAL FARHAT  
Presidente da C.P.P.S.

## SERVIÇO MUNICIPAL DE ÁGUA E ESGOTO

ATA DE REGISTRO DE PREÇOS N.º 15/2015  
PREGÃO N.º 31/2015 - PROCESSO N.º 444/2015

O SEMAE torna público que nos autos do processo em epígrafe firmou ata de registro de preços cujas condições, em resumo, são:

Contratada: R. F. MAQ. - COMÉRCIO E LOCAÇÃO DE MÁQUINAS INDUSTRIAIS LTDA. ME.

Objeto: Registro de Preços para fornecimento de peças e prestação de serviços de manutenção nas máquinas das Regionais Centro, Paulicéia e Santa Terezinha. Vigência: 12 (doze) meses.

Valor total: R\$ 70.000,00 (setenta mil reais), sendo:

Valor estimado para manutenção: R\$ 35.000,00 (trinta e cinco mil reais).

Valor estimado para aquisição de peças: R\$ 35.000,00 (trinta e cinco mil reais).

Dotação 52 – Código Orçamentário 33903900 e Programa de Trabalho 323190.1745200232.416 do exercício de 2015.

Assinatura: 15/05/2015.

PROCESSO LICITATÓRIO: Nº 2015/000738  
MODALIDADE: Pregão 000053/2015

OBJETO: CONTRATAÇÃO DE EMPRESA PARA FORNECIMENTO DE SERVIDOR DE DADOS (HARDWARE) .

Vlamir Augusto Schiavuzzo, Presidente do SEMAE, nomeado através da Portaria n.º 16833, de 02 de janeiro de 2013, cujos poderes foram conferidos pelo 4º, do artigo 3º, da Lei Municipal n.º 1.657, de 30 de abril de 1.969, baseado na documentação contida nos autos e consoante deliberação da Pregoeira LILIANE ALMEIDA SILVA, HOMOLOGA a Licitação em epígrafe e declara FRACASSADA.

Publique-se na Imprensa Oficial do Município de Piracicaba para os devidos efeitos legais.

Piracicaba, 15 de maio 2015.

Vlamir Augusto Schiavuzzo  
Presidente do SEMAE

PROCESSO LICITATÓRIO: Nº 2015/000775  
MODALIDADE: Pregão 000054/2015

OBJETO: CONTRATAÇÃO DE EMPRESA PARA FORNECIMENTO DE MATERIAIS ELÉTRICOS .

Vlamir Augusto Schiavuzzo, Presidente do SEMAE, nomeado através da Portaria n.º 16833, de 02 de janeiro de 2013, cujos poderes foram conferidos pelo § 4º do artigo 3º da Lei Municipal n.º 1.657 de 30 de abril de 1.969, baseado na documentação contida nos autos e consoante deliberação da Pregoeiro(a) ANTONIO CARLOS SCHIAVON, HOMOLOGA o Procedimento Licitatório n.º 2015/000775, Pregão n.º 000054/2015, conforme segue abaixo:

EMPRESA	LOTE	VALOR
MRL MULTIELÉTRICA MATERIAIS ELÉTRICOS LTDA - ME	1,6,7,8,14	R\$ 27.944,25
BELL ELECTRIC COMÉRCIO DE MATERIAIS ELÉTRICOS LTDA. - EPP	2,4,5,13	R\$ 16.057,45
F. FAVERO & CIA LTDA - ME	10	R\$ 145,10
J. BILL COMÉRCIO DE MATERIAIS ELÉTRICOS E HIDRÁULICOS LTDA - ME	9	R\$ 92,40
JA LOPES ACESSÓRIOS - EPP	11,12	R\$ 1.049,70
CVS COMERCIAL ELÉTRICA LTDA - ME	3	R\$ 4.300,00
VALOR TOTAL DA AQUISIÇÃO		R\$ 49.588,90

Publique-se na Imprensa Oficial do Município de Piracicaba para os devidos efeitos legais.

Piracicaba, 15 de maio 2015.

Vlamir Augusto Schiavuzzo  
Presidente do SEMAE

QUARTO TERMO DE APOSTILAMENTO  
TERMO N.º 04/2015 - CONTRATO N.º 48/2012  
CONCORRÊNCIA N.º 01/2011 - PROCESSO N.º 1687/2011

O SEMAE torna público que nos autos do processo em epígrafe registrou o Termo de Apostilamento cujas condições, em resumo, são:

CONTRATADA: ÁGUAS DO MIRANTE S.A.

com supedâneo na cláusula nona do ajuste e Parecer Consolidado ARES -PCJ n.º 19, de 28 de abril de 2015, registram o presente apostilamento ao Contrato n.º 48/2012, firmado para a Parceria Público-Privada, na modalidade administrativa, para a concessão do serviço público de esgotamento sanitário, com ampliação e modernização do sistema de esgotos sanitários do município de Piracicaba, conforme cláusulas a seguir:

#### CLÁUSULA PRIMEIRA

O presente apostilamento tem por objeto registrar o reajuste dos preços praticados no contrato no percentual de 7,78% (sete inteiros e setenta e oito centésimos por cento) a partir de janeiro de 2015.

#### CLÁUSULA SEGUNDA

2.1.O valor do Preço de Referência – “PR” passa para R\$ 1,88 (um real e oitenta e oito centavos) por m³ de esgoto faturado, com efeito retroativo a janeiro de 2015.  
2.2.Os valores dos serviços complementares previstos no Anexo 3 do edital da Concorrência n.º 01/2011, a partir de janeiro de 2015, passam a ser os seguintes:

Serviços complementares	R\$
Relocação ou substituição de ligações de 4" a pedido do usuário (R\$/unid)	246,97
Relocação ou substituição de ligações de 6" a pedido do usuário (R\$/unid)	354,33
Atendimento a extravasamento de esgotos em ramal, por culpa do usuário (R\$/unid)	66,64
Atendimento a solicitação de limpeza de fossa séptica (R\$/m³) + Custo do caminhão	3,04/m³ + 6,67/km
Recebimento do caminhão limpa fossa em ETE (R\$/m³)	3,05
Atendimento a pedido de inspeção das instalações prediais (R\$/h)	18,84
Atendimento a pedido de aferição de Hidrômetro (R\$/unid)	38,29
Atendimento a pedido de troca de Hidrômetro (R\$/unid)	51,07
Recuperação de calçada em concreto, danificada no caso de novas ligações ou relocações de ligações antigas (R\$/m²) ligações ou relocações de ligações antigas (R\$/m²)	36,04
Recuperação de calçada em pedra, danificada no caso de novas ligações ou relocações de ligações antigas (R\$/m²) ligações ou relocações de ligações antigas (R\$/m²)	52,36
Recuperação de pavimento danificado no caso de novas ligações ligações ou relocações de ligações antigas (R\$/m²) ou relocações de ligações antigas (R\$/m²)	60,26

2.3.As multas previstas na cláusula 18.3 do contrato passam para:

2.3.1.18.3.ii. R\$ 1.289,72 (um mil, duzentos e oitenta e nove reais e setenta e dois centavos);  
2.3.2.18.3.iii. R\$ 6.448,56 (seis mil, quatrocentos e quarenta e oito reais e cinquenta e seis centavos).

#### CLAUSULA TERCEIRA

O valor total do reajuste até o final da vigência contratual é de R\$ 115.209.040,22 (cento e quinze milhões, duzentos e nove mil, quarenta reais e vinte e dois centavos).

#### CLÁUSULA QUARTA

O valor total estimado do contrato passa a ser de R\$ 1.631.466.201,77 (um bilhão, seiscentos e trinta e um milhões, quatrocentos e sessenta e seis mil, duzentos e um reais e setenta e sete centavos).  
Assinatura: 11/05/2015.

## PODER LEGISLATIVO

Extrato de Contrato

Modalidade: Pregão Presencial n.º 30/2015  
Contrato n.º: 56/2015  
Processo n.º: 711/2015  
Contratada: Comercial Concorrente Eirelli - EPP  
Objeto: Fornecimento parcelado de produtos de limpeza.  
Período de Vigência: 21/05/2015 a 31/12/2015.  
Valor Total: R\$ 252,00 (duzentos e cinquenta e dois reais).  
Data de assinatura: 20/05/2015.

Piracicaba, 20/05/2015.

Matheus Antonio Erlar  
- Presidente -

Extrato de Contrato

Modalidade: Pregão Presencial n.º 30/2015  
Contrato n.º: 57/2015  
Processo n.º: 711/2015  
Contratada: Jacyr Eitor ME  
Objeto: Fornecimento parcelado de produtos de limpeza.  
Período de Vigência: 21/05/2015 a 31/12/2015.  
Valor Total: R\$ 2.841,40 (dois mil, oitocentos e quarenta e um reais e quarenta centavos).  
Data de assinatura: 20/05/2015.

Piracicaba, 20/05/2015.

Matheus Antonio Erlar  
- Presidente -

DECRETO LEGISLATIVO Nº 6, DE 18 DE MAIO DE 2015.  
Institui a Reunião Solene em comemoração ao "Dia do Aniversário do Bairro Vila Rezende" na Câmara de Vereadores de Piracicaba.

A Mesa Diretora da Câmara de Vereadores de Piracicaba, Estado de São Paulo, Faz saber que a Câmara de Vereadores aprova e, no uso das atribuições conferidas por lei, promulga o seguinte:

#### DECRETO LEGISLATIVO Nº 6/15

Art. 1º Fica instituída, na Câmara de Vereadores de Piracicaba, a Reunião Solene em comemoração ao "Dia do Aniversário do Bairro Vila Rezende", a ser realizada, anualmente, no dia 4 de novembro.

Art. 2º A Reunião Solene será organizada pela Câmara de Vereadores de Piracicaba.

Art. 3º As despesas decorrentes da execução deste Decreto Legislativo correrão por conta das dotações orçamentárias nº 01.031.0001.2.373 - 3.3.90.30 - Material de Consumo; 3.3.90.39 - Outros Serviços Terc. Pessoa Jurídica e 3.1.90.16 - Outras Despesas Variáveis, Pessoal Civil, constantes para exercício de 2015 e suas respectivas para os exercícios seguintes, suplementadas, se necessário.

Art. 4º Este Decreto Legislativo entra em vigor na data de sua publicação.

Câmara de Vereadores de Piracicaba, 18 de maio de 2015.

MATHEUS ANTONIO ERLER  
Presidente

PEDRO MOTOITIRO KAWAI RONALDO MOSCHINI DA SILVA  
1º Secretário 2º Secretário

Publicado no Departamento Legislativo da Câmara de Vereadores de Piracicaba, em 18 de maio de 2015.

FÁBIO RICARDO DIONÍSIO  
Diretor do Departamento Legislativo

JAMES GRANZIOL  
Agente Legislativo II

Autores do Projeto: Vereadores Francisco Almeida e Laércio Trevisan  
Júnior - PDL Nº 4/15

## CONSELHOS

EDITAL DE CONVOCAÇÃO DA SOCIEDADE CIVIL PARA INDICAÇÃO E ELEIÇÃO COMPLEMENTAR PARA O CONSELHO DA MULHER

Convocamos para o dia 19 de junho de 2.015, no horário das 18:30 horas às 20:00 horas no Prédio Anexo da Câmara Municipal de Piracicaba, na Rua São José, 547, Sala de Reuniões do 2º andar, a sociedade civil organizada para eleição de representantes não eleitos na Assembleia realizada em 27 de fevereiro e 28 de março de 2.015 para complementar as representantes do CONSELHO MUNICIPAL DA MULHER, conforme disposições estabelecidas na LEI Municipal n.º 7235 de 14 de dezembro de 2011.

O Conselho Municipal da Mulher será composto por 14 (quatorze) conselheiras Mulheres, a saber:

a.) Representantes da Sociedade Civil: 06 (seis) conselheiras titulares e 06 (seis) suplentes representando a Sociedade Civil e 01 (uma) titular e 01 (uma) suplente indicada por três organizações da sociedade civil com efetiva atuação na comunidade na defesa dos direitos da mulher; e,  
b.) Representantes do Poder Público: 07 (sete) conselheiras titulares e 07 (sete) suplentes, indicadas pela Procuradoria Geral, Conselho Deliberativo do Fundo Social Solidariedade, pelas Secretarias Educação, Saúde, Desenvolvimento Social, Trabalho Renda e Ação Cultural.

Considerando que na Assembleia realizada no dia 27 de fevereiro, não houverem inscrições suficientes para completar o número de representantes da Sociedade Civil organizada, esta sendo convocada nova Assembleia para tal.

Afim de melhor organizar, ordenar os trabalhos de participação "inscrição" das representantes das entidades da Sociedade Civil (Movimentos sociais organizados, universidades, sindicatos, associações de classe e representantes de profissionais e de atuação na defesa dos direitos da Mulher), solicita as entidades por intermédio do responsável presidente encaminhamento em papel timbrado até às 16:00 horas dia 10 de Junho de 2015, na Secretaria Municipal de Governo no 10º andar do Centro Cívico documento contendo:  
Indicação de até 03 (três) mulheres representando a sociedade civil para concorrerem 1 (uma) vaga de conselheira suplente representando a Sociedade Civil e 1 (uma) vaga de conselheira efetiva e suplente representando três organizações da sociedade civil com efetiva atuação na comunidade na defesa dos direitos da mulher, devendo conter: nome, endereço, telefone, e-mail, número do documento de identidade, com respectiva assinatura do responsável pela entidade;

Fica também por intermédio deste Edital convocadas as entidades civis organizadas por seu representante que tenham ou não indicado mulheres para o Conselho para participarem de ASSEMBLEIA que se realizará no dia 19 de junho de 2.015, no horário das 18:30 horas às 20:00 horas no Prédio Anexo da Câmara Municipal de Piracicaba, na Rua São José, 547, Sala de Reuniões do 2º andar, com a seguinte pauta:-

Eleição complementar de 1 (uma) representante suplente da sociedade civil organizada;

Eleição complementar de 1 (uma) representante titular e suplente indicadas por três organizações da sociedade civil.

Piracicaba, 18 de maio de 2.015.

José Antonio de Godoy  
Secretário Municipal de Governo

## COMUNICADO DO CONSELHO MUNICIPAL DE REGULAÇÃO E CONTROLE SOCIAL DE PIRACICABA

Pelo presente vimos comunicar que a reunião convocada para o dia 25 maio de 2.015, às 10 horas na Sala de Reuniões do 11º andar do Centro Cívico, localizado na Rua Antonio Correa Barbosa, 2233, fica cancelada devido a novos estudos a serem elaborados pelo SEMAE referente análise da necessidade de reequilíbrio econômico e financeiro do SEMAE, principalmente em função da redução drástica das receitas e do aumento considerável dos custos operacionais, notadamente com energia elétrica e produtos químicos, reflexo direto da crise hídrica vivenciada por nossa. Piracicaba, 19 de maio de 2.015.

VLAMIR SCHIAVUZZO  
Presidente do Conselho

## COMUNICADO

A YMPEKTUS CONSULTORIA, INFORMÁTICA SC LTDA ,inscrita no CNPJ. n.º 00648919/0001-16, por seu representante legal, vem a publico comunicar que está encerrando suas atividades.

Luiz Alberto Ferreira dos Santos

## DIÁRIO OFICIAL

**Administração**  
Gabriel Ferrato dos Santos - Prefeito  
João Chaddad - Vice-prefeito

**Jornalista responsável**  
João Jacinto de Souza - MTB 21.054

**Diagramação**  
Centro de Informática  
Rua Antonio Correa Barbosa, 2233  
Fone: (19) 3403-1031

E-mail: diariooficial@piracicaba.sp.gov.br

**Impressão**  
Gráfica Municipal de Piracicaba  
Rua Prudente de Moraes, 930  
Fones/Fax: (19) 3422-7103 e 3433-0194

Tiragem: 270 unidades

Diário Oficial OnLine: [www.piracicaba.sp.gov.br](http://www.piracicaba.sp.gov.br)