



DIÁRIO OFICIAL

Piracicaba, 25 de novembro de 2011

PODER EXECUTIVO

PROJETO DE LEI COMPLEMENTAR

Delimita Zona Especial de Interesse Social 2 (ZEIS 2) em área urbana do Município de Piracicaba, instituída pela Lei Complementar nº 186/06 e suas alterações – Plano Diretor de Desenvolvimento, como Zona de Ocupação Controlada por Fragilidade Ambiental (ZOCFA 1), estabelece parâmetros urbanísticos e dá outras providências.

Art. 1º Fica delimitada a Zona Especial de Interesse Social 2 (ZEIS 2-P), cujo mapa e descrição constantes do ANEXO ÚNICO ficam fazendo parte integrante da presente Lei Complementar, sendo esta inserida em área urbana do Bairro de Santa Terezinha no Município de Piracicaba, instituída pela Lei Complementar nº 186/06 e suas alterações – Plano Diretor de Desenvolvimento, como Zona de Ocupação Controlada por Fragilidade Ambiental 1 (ZOCFA 1).

Art. 2º São parâmetros urbanísticos para a Zona Especial de Interesse Social 2-P (Santa Terezinha), elencada no art. 1º, retro, os seguintes:

- I - Coeficiente de Aproveitamento – CA = 1,4 (um vírgula quatro);
- II - Taxa de Ocupação para uso residencial – TO = 70% (setenta por cento);
- III – Taxa de Ocupação para uso não residencial – TO = 80% (oitenta por cento);

IV - Taxa de Permeabilidade – TP = 10% (dez por cento).

Art. 3º Na Zona Especial de Interesse Social 2-P (Santa Terezinha) delimitada pela presente Lei Complementar deverão ser observados os seguintes preceitos legais:

I – quanto ao uso e ocupação do solo: serão permitidos todos os usos previstos para a Zona de Ocupação Controlada por Fragilidade Ambiental 1, observado o disposto na Lei Complementar nº 208, de 04 de setembro de 2.007 e suas alterações;

II – quanto às edificações: deverão ser observados os dispositivos legais constantes da Lei Complementar nº 206, de 04 de setembro de 2.007 e suas alterações;

III – quanto ao parcelamento do solo: deverão ser observadas as disposições constantes da Lei Complementar nº 186/06 e suas alterações – Plano Diretor de Desenvolvimento e o Capítulo V, atinente aos Loteamentos de Interesse Social, constante da Lei Complementar nº 207, de 04 de setembro de 2.007.

Art. 4º Esta Lei Complementar entra em vigor na data de sua publicação.

BARJAS NEGRI
Prefeito Municipal

EXPOSIÇÃO JUSTIFICATIVA

Egrégia Câmara,

Encaminhamos para apreciação dessa Nobre Edilidade, projeto de lei complementar que “delimita Zona Especial de Interesse Social 2 (ZEIS 2) em área urbana do Município de Piracicaba, instituída pela Lei Complementar nº 186/06 e suas alterações – Plano Diretor de Desenvolvimento, como Zona de Ocupação Controlada por Fragilidade Ambiental (ZOCFA 1), estabelece parâmetros urbanísticos e dá outras providências”.

Preliminarmente, importante esclarecer que o instrumento de política urbana das Zonas Especiais de Interesse Social 2 – ZEIS 2 permite que o Município de Piracicaba determine e especifique as áreas nas quais poderão ser implantados empreendimentos de interesse social, objetivando atender a demanda por lotes e casas destinados à população de menor renda.

Conforme a previsão contida nos arts. 78 a 87 da Lei Complementar nº 186/06 - Plano Diretor de Desenvolvimento e suas alterações, as ZEIS 2 devem ser delimitadas por lei complementar específica, devendo ser ela inserida em uma das Zonas em cuja previsão consta do próprio Plano Diretor, sendo que uma das Zonas nas quais se permite a implantação deste instrumento é na própria Zona de Ocupação Controlada por Fragilidade Ambiental.

Desta forma, a presente proposição visa a delimitação de uma porção de ZEIS 2, denominada de ZEIS 2-P, inserida em Zona de Ocupação Controlada por Fragilidade Ambiental 1 – ZAP 1, que se localiza em áreas urbanas do Bairro de Santa Terezinha, especificando, também, os parâmetros urbanísticos, de parcelamento, edificação, uso e ocupação do solo.

Assim, imprescindível esclarecer que embora essa Administração tenha empenhado esforços nos últimos anos para atender a demanda por moradias de interesse social, nosso Município ainda possui grandes necessidades por lotes e casas com preços acessíveis à população com renda de até 10 (dez) salários mínimos, sendo, portanto, mais do que justo que esta Administração Municipal possa criar condições necessárias para que empreendimentos públicos ou privados de caráter social venham a ser implantados no Município de Piracicaba.

Assim, considerando a necessidade de se delimitar áreas possíveis de implantação de empreendimentos de interesse social no Município de Piracicaba como forma de estímulo a tais investimentos e para o atendimento à demanda por moradias de caráter social é que encaminhamos a presente proposição para análise dos Nobres Edis e aguardamos sua aprovação por UNANIMIDADE!

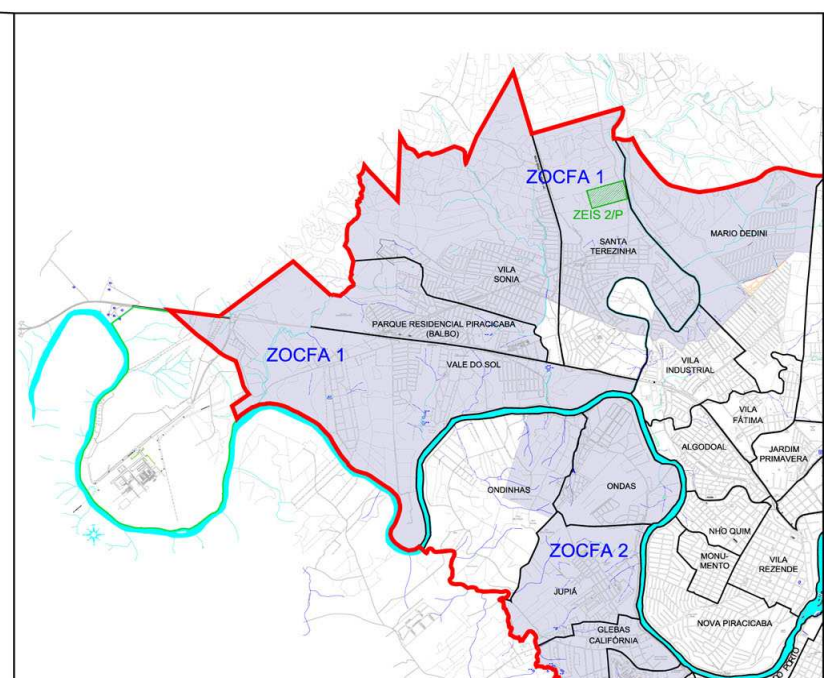
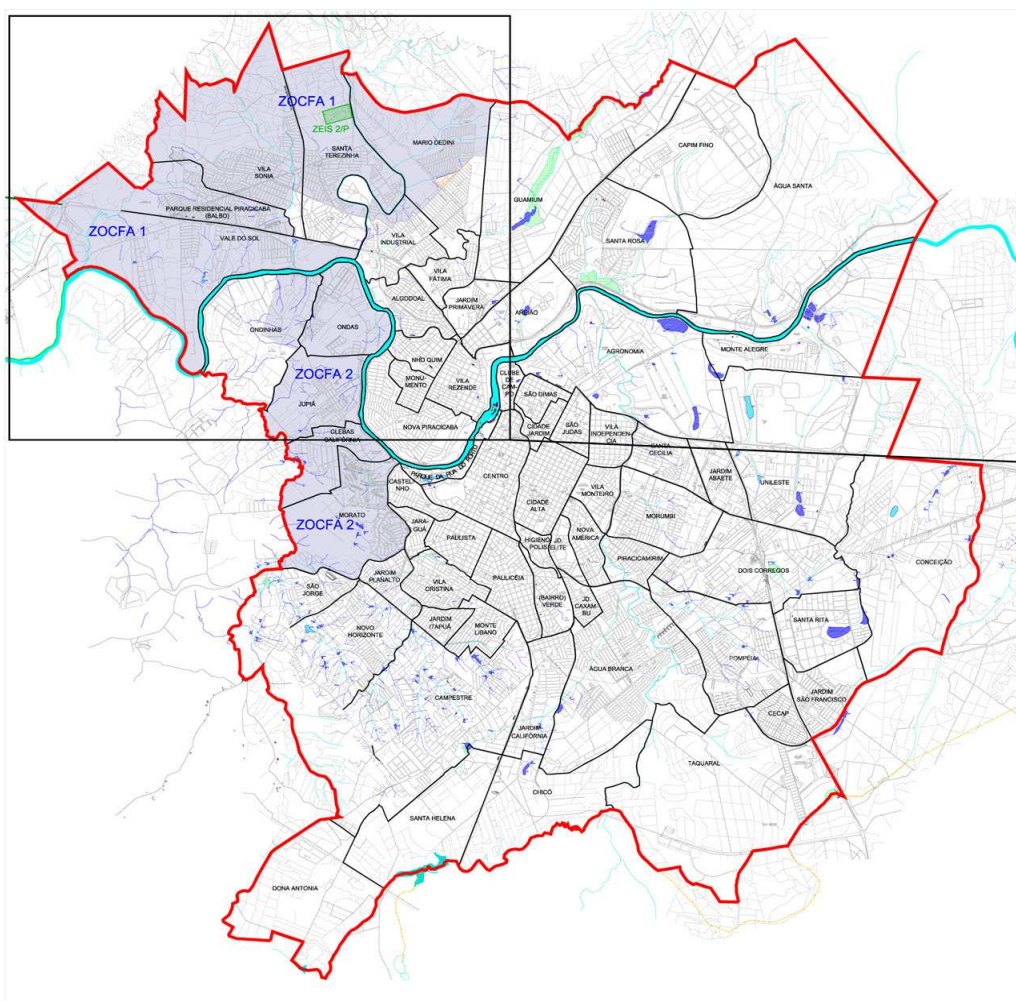
Piracicaba, em 22 de novembro de 2011.

BARJAS NEGRI
Prefeito Municipal

Continua →

Anexo Único

Mapa e Descrição da Zona Especial de Interesse Social 2/P (ZEIS 2/P) inserida em Zona de Ocupação Controlada por Fragilidade Ambiental (ZOCFA 1)



Legenda:
 Zona de Ocupação Controlada por Fragilidade Ambiental (ZOCFA 1)
 Zona Especial de Interesse Social 2
 Perímetro Urbano

Zona Especial de Interesse Social 2 (ZEIS 2)
ZEIS 2/P

Fontes e Elaboração:
 ZIPPLAP
 INSTITUTO DE PLANEJAMENTO E URBANISMO DE PIRACICABA

Base cartográfica elaborada a partir de levantamento feito pelo IBGE - 2002

Data: Agosto de 2.011
Escala: s/escala





**Zona Especial de Interesse Social 2/P
(ZOCFA 1 – Santa Terezinha)**

Tem início na margem direita do Rio Corumbataí no ponto de coordenadas X = 224.805,8168 e Y = 7.491.852,2548; segue em reta com azimute 254°04'12", na extensão de 548,96 metros até atingir o ponto de coordenadas X = 224.277,9313 e Y = 7.491.701,5890; deflete à esquerda e segue em reta com azimute 164°04'12", na extensão de 273,61 metros até atingir o ponto de coordenadas X = 224.353,0271 e Y = 7.491.438,4862; deste marco deflete à esquerda e segue em reta com azimute 74°26'40", na extensão de 511,06 metros até atingir o ponto de coordenadas X = 224.845,3674 e Y = 7.491.575,5385, cravado à margem da estrada, prolongamento da Rua José P. de Toledo; segue acompanhando o mesmo azimute anterior na extensão de 26,47 metros até atingir o ponto de coordenadas X = 224.870,8772 e Y = 7.491.582,6396, cravado à margem direita do Rio Corumbataí; deflete à esquerda e segue em reta com azimute 337°05'20", na extensão de 42,29 metros acompanhando à montante a margem direita do Rio Corumbataí até atingir o ponto de coordenadas X = 224.854,4136 e Y = 7.491.621,5933; deflete à direita e segue em reta com azimute 365°26'32", na extensão de 43,02 metros acompanhando à montante a margem direita do Rio Corumbataí até atingir o ponto de coordenadas X = 224.852,4937 e Y = 7.491.664,5704; deflete à esquerda e segue em reta com azimute 352°14'53", na extensão de 65,39 metros acompanhando à montante a margem direita do Rio Corumbataí até atingir o ponto de coordenadas X = 224.843,6737 e Y = 7.491.729,3629; deflete à esquerda e segue em reta com azimute 338°34'26", na extensão de 86,22 metros acompanhando à montante a margem direita do Rio Corumbataí até atingir o ponto de coordenadas X = 224.812,1774 e Y = 7.491.809,6242; deflete à direita e segue em reta com azimute 344°42'57", na extensão de 18,60 metros acompanhando à montante a margem direita do Rio Corumbataí até atingir o ponto de coordenadas X = 224.807,2743 e Y = 7.491.827,5663; deflete à direita e segue em reta com azimute 356°37'17", na extensão de 24,73 metros acompanhando à montante a margem direita do Rio Corumbataí até atingir o ponto inicial da presente descrição, fechando assim o seu perímetro.



PROJETO DE LEI COMPLEMENTAR

Introduz alterações à Lei Complementar nº 186/06 – Plano Diretor de Desenvolvimento de Piracicaba, modificado pelas Leis Complementares de nº 201/07, nº 213/07, nº 220/08, nº 222/08, nº 247/09, nº 249/09, nº 255/10, nº 257/10 e nº 261/10.

Art. 1º Os §§ 1º e 2º do art. 32, os arts. 70, 105 e 187 e o inciso V do art. 188, todos da Lei Complementar nº 186, de 10 de outubro de 2.006, passam a vigorar com as seguintes redações:

"Art. 32. ...

§ 1º A Macrozona Urbana, perímetro urbano da sede do Município de Piracicaba, está inserida nos distritos de Piracicaba, Tupi, Santa Terezinha e Ártemis e tem sua delimitação descrita conforme memorial que segue anexo à presente Lei.

§ 2º A Macrozona Rural é composta pelos distritos de Piracicaba, Santa Terezinha, Guamiun, Ártemis, Tupi e Ibitiruna, excluídas as áreas urbanas dos mesmos.

Art. 70. A Zona Especial Institucional (ZEIT) é constituída por áreas que deverão ter os seguintes usos: educação, lazer, cultura, saúde, assistência social, administração, serviço público, comercial ou de prestação de serviços, ficando vedado apenas o uso industrial.

Art. 105. Fica criada a Zona Especial de Urbanização Específica do Itaperú, situada no Distrito de Ártemis, neste Município, de acordo com o perímetro que assim se descreve:

"Inicia no ponto "0" situado na cerca de divisa da Rodovia Estadual SP-304 – Geraldo de Barros do lado direito no sentido São Pedro – Piracicaba, com a divisa do loteamento "Chácaras Elisabeth Cristina"; deste marco segue acompanhando a cerca de divisa da Rodovia Estadual SP-304 – Geraldo de Barros no sentido de São Pedro – Piracicaba, até encontrar o ponto "1" situado na Estrada Municipal PIR-173/SP-304 – Estrada Elias Gabriel da Silva; deste ponto deflete à direita e segue acompanhando o eixo da Estrada Municipal PIR-173/SP-304 – Estrada Elias Gabriel da Silva até encontrar o ponto "2" situado no cruzamento dos eixos das estradas Municipais PIR-173/SP-304 – Estrada Elias Gabriel da Silva e PIR-175/SP-304 – Estrada Professor Messias José Baptista; deste ponto deflete à direita e segue acompanhando o eixo da Estrada Municipal PIR-175/SP-304 até encontrar o ponto "3" situado no fundo de vale que projeta do Córrego Afluente do Rio Piracicaba, o qual faz divisa com o "Bela Vista Nauti Club"; deste ponto deflete à esquerda e segue acompanhando o citado córrego, à jusante, até encontrar o ponto "4" situado a sua foz à margem direita do Rio Piracicaba; deste deflete à direita e segue acompanhando a margem direita do Rio Piracicaba até encontrar o ponto "5", situado na divisa do loteamento "Chácaras Elisabeth Cristina", deste deflete à direita e segue acompanhando as divisas de propriedades de Sebastião Bendasole, Manoel Paula Cardoso e Rua 4. (Todos pertencentes ao citado loteamento), até encontrar o ponto "0", início da presente descrição, encerrando assim o perímetro, com área de 538,42 ha."

Art. 187. As Conferências Municipais ocorrerão ordinariamente a cada 03 (três) anos, sendo sua convocação, organização e coordenação realizadas pelo Poder Executivo.

§ 1º Após a publicação da presente Lei Complementar, a próxima Conferência Municipal será realizada no exercício de 2013.

§ 2º As reuniões de caráter extraordinário poderão ser convocadas, organizadas e coordenadas pelo Poder Executivo ou pelo Conselho da Cidade.

§ 3º As conferências serão abertas à participação de todos os cidadãos.

Art. 188. ...

V - deliberar sobre plano de trabalho para o triênio seguinte;" (NR)

Art. 2º O art. 43 da Lei Complementar nº 186, de 10 de outubro de 2.006, fica acrescido de um parágrafo único, com a redação a seguir descrita:

"Art. 43 ...

Parágrafo único. Na ZAS-1 no trecho confrontante com a ZEI-1, com início no ponto X=231.319,8181 e Y=7.489.567,3027 até o ponto X=231.664,3888 e

Y=7.488.457,3333, fica instituída uma faixa *non aedificandi* com 70 (setenta) metros de largura, conforme consta do ANEXO IV parte integrante desta Lei Complementar, na qual fica imposta a restrição de não edificar e a destinação de área verde a ser regulamentada pelo Poder Executivo, com a finalidade de separar o uso residencial do industrial."

Art. 3º O art. 48 da Lei Complementar nº 186, de 10 de outubro de 2.006, alterada pelas de nº 213, de 17 de dezembro de 2007 e nº 222, de 26 de setembro de 2.008, passa a vigorar com a seguinte redação:

"Art. 48. São parâmetros urbanísticos para a Zona de Ocupação Controlada por Infra Estrutura (ZOCIE):

I - Para o Bairro Conceição (ZOCIE 2), Água Santa (ZOCIE 3), Chicó (ZOCIE 4), Santa Helena (ZOCIE 4), Dona Antonia (ZOCIE 4) e Água das Pedras (ZOCIE 4):
a) CA (coeficiente de aproveitamento) = 2 (dois);
b) TO (taxa de ocupação) = 60% (sessenta por cento);
c) TP (taxa de permeabilidade) = 10% (dez por cento);
d) tamanho mínimo de lote = 200m² (duzentos metros quadrados).

II - Para o Bairro Monte Alegre (ZOCIE 1):
a) CA (coeficiente de aproveitamento) = 1,4 (um virgula quatro);
b) TO (taxa de ocupação) = 70% (setenta por cento);
c) TP (taxa de permeabilidade) = 10% (dez por cento);
d) tamanho mínimo de lote = 500m² (quinhentos metros quadrados).

III - Para o perímetro urbano dos Distritos e para as Zonas Especiais de Urbanização Específica de Santana, Santa Olímpia e Anhumas:
a) CA (coeficiente de aproveitamento) = 4 (quatro);
b) TO (taxa de ocupação para uso residencial) = 70% (setenta por cento);
c) TO (taxa de ocupação para uso não residencial) = 80% (oitenta por cento);
d) TP (taxa de permeabilidade) = 10% (dez por cento);
e) tamanho mínimo de lote = 200m² (duzentos metros quadrados).

§ 1º Para os imóveis localizados na Quadra 06 (seis) do Setor 11 (onze) do Bairro Monte Alegre aplicar-se-ão as disposições e parâmetros estabelecidos para a Zona Especial Industrial (ZEI 1).

§ 2º Na ZOCIE-3 no trecho confrontante com a ZEI-1, com início no ponto X=231.664,388 e Y=7.488.457,3333 até o ponto X=233.106,7106 e Y=7.488.457,4390 fica instituída uma faixa *non aedificandi* com 70 (setenta) metros de largura, conforme consta do ANEXO V parte integrante desta Lei Complementar, na qual fica imposta a restrição de não edificar e a destinação de área verde a ser regulamentada pelo Poder Executivo, com a finalidade de separar o uso residencial do industrial." (NR)

Art. 4º O *caput* do art. 113 da Lei Complementar nº 186, de 10 de outubro de 2.006, alterada pelas de nº 222, de 26 de setembro de 2.008, nº 249, de 22 de dezembro de 2.009 e nº 261, de 17 de novembro de 2.010, passa a vigorar com a redação a seguir descrita, ficando acrescido do inciso LXVII, conforme segue:

"Art. 113. Fica estabelecido o abairramento ou divisão em bairros da Macrozona Urbana de Piracicaba, com a numeração e nomenclatura a seguir descrita: (NR)
...
LXVIII – 68 – Água das Pedras."

Art. 5º Os mapas e os memoriais descritivos constantes dos ANEXOS I a XVII da Lei Complementar nº 186, de 10 de outubro de 2006, alterada pelas de nº 213, de 17 de dezembro de 2007, nº 220, de 03 de julho de 2008, nº 222, de 26 de setembro de 2008, nº 249, de 22 de dezembro de 2.009, nº 255, de 30 de junho de 2.010 e nº 261, de 17 de novembro de 2.010, ficam substituídos pelos respectivos que integram a presente Lei Complementar.

Art. 6º Esta Lei Complementar entra em vigor na data de sua publicação.

BARJAS NEGRI
Prefeito Municipal

EXPOSIÇÃO JUSTIFICATIVA

Egrégia Câmara,

Encaminhamos para apreciação dessa Nobre Edilidade, projeto de lei complementar que "introduz alterações à Lei Complementar nº 186/06 – Plano Diretor de Desenvolvimento de Piracicaba, modificado pelas Leis Complementares de nº 201/07, nº 213/07, nº 220/08, nº 222/08, nº 247/09, nº 249/09, nº 255/10, nº 257/10 e nº 261/10".

O Plano Diretor de Desenvolvimento de Piracicaba, aprovado pela Lei Complementar nº 186/2006, já sofreu várias alterações desde que entrou em vigor em setembro de 2007. Isso acontece devido à necessidade de adaptar a legislação urbanística ao dinamismo do crescimento urbano e econômico do município.

Uma das alterações que constam da presente propositura é a ampliação do perímetro urbano no bairro Parque Residencial Piracicaba (Balbo), que abrangerá um loteamento que hoje se encontra irregular e, uma vez passando para área urbana, poderá ter facilitada sua regularização, com parâmetros urbanísticos correspondentes aos da Zona de Ocupação Controlada por Fragilidade Ambiental - ZOCFA 1.

Outra ampliação do perímetro situa-se na outra margem do futuro anel viário na região do Campestre, cuja área receberá o nome de bairro Água das Pedras (nome do córrego nele inserido). Este novo bairro Água das Pedras será designado como Zona de Ocupação Controlada por Infra – ZOCIE 4, numa continuidade dos parâmetros urbanísticos de seu vizinho, cujas características são semelhantes: relevo, hidrografia, solo e infraestrutura.

A terceira ampliação do perímetro urbano corresponde a uma pequena faixa de área rural entre o bairro Taquaral e os limites do município de Rio das Pedras, inserindo-a na Macrozona Urbana.

O presente projeto contará, ainda, com a diminuição da Zona Especial Industrial - ZEI 1 e ampliação da Zona de Ocupação Controlada por Infra - ZOCIE 3, permitindo que nesta área seja implantado loteamento residencial para adequar demanda por moradias na região.

Outra mudança se dá para incluir nos usos permitidos na Zona Especial Institucional, os usos destinados ao comércio e prestação de serviços, já que a única vedação existente para aquela zona é a de implantação de uso industrial. Assim, ressaltamos que a Lei Complementar nº 208, de 04 de setembro de 2.007, também estabeleceu para a Zona Especial Institucional apenas a vedação de uso industrial sendo os demais usos permitidos e tendo como objeto apenas esclarecer a possibilidade de comércio e prestação de serviços nesta zona.

Estamos modificando, também, parte da Zona de Ocupação Restrita - ZOR 1 para Zona de Ocupação Controlada por Fragilidade Ambiental - ZOCFA 2, mudando os parâmetros urbanísticos desta referida área, conforme Anexo I.

Outrossim, importante destacar que estamos realizando a redefinição da "Macrozona Rural" conforme distritos definidos pelo Instituto Brasileiro de Geografia e Estatística – IBGE e da "Macrozona Urbana" devido os aumentos dos perímetros urbanos abrangerem outros distritos do município. Assim, o enquadramento dos parâmetros urbanísticos para os bairros: Taquaral, Chicó, Santa Helena e Dona Antonia, pertencentes à Zona de Ocupação Controlada por Infra Estrutura - ZOCIE 4 foram necessários.

Ademais, cabe esclarecer que conforme Decreto Federal nº 5.790, de 25 de março de 2.006, a Conferência Nacional das Cidades deverá ser realizada a cada três anos. Desta forma, estamos ajustando as reuniões ordinárias da Conferência Municipal às que se realizarão no âmbito federal, pois estas últimas eram realizadas a cada dois anos e após o citado Decreto passaram a cada três anos. As reuniões extraordinárias poderão ser convocadas, organizadas e coordenadas pelo Poder Público ou pelo Conselho da Cidade, pois para eleição dos membros do próprio Conselho da Cidade o Poder Público deverá convocar a respectiva Conferência Municipal.

Outras duas alterações constam, ainda, da presente propositura, a alteração da divisa da Zona Especial Industrial 1 – ZEI-1 com a Zona de Adensamento Secundário – ZAS-1 e a Zona de Ocupação Controlada por Infra - ZOCIE 3 e a inserção de uma faixa *non aedificandi* com 70 (setenta) metros de largura, formando uma barreira entre a área industrial e área residencial e com destinação para uso como área verde.

Outra proposta é a alteração da divisa entre o perímetro urbano da sede do município com a Zona Especial de Urbanização Específica do Itaperú – Distrito Noroeste, diminuindo esta última, pois nesta área a vocação é residencial.

Destarte, informamos que a presente propositura recebeu parecer favorável do Conselho da Cidade, que segue anexo para conhecimento dos Nobres Edis.

Assim, diante do acima exposto é que encaminhamos a presente propositura para análise dos Nobres Edis e aguardamos sua aprovação por UNANIMIDADE!

Piracicaba, em 22 de novembro de 2011.

BARJAS NEGRI
Prefeito Municipal

Continua com anexos —>



ANEXO I

Mapa e Descrição Perímetro Urbano da Sede do Município de Piracicaba

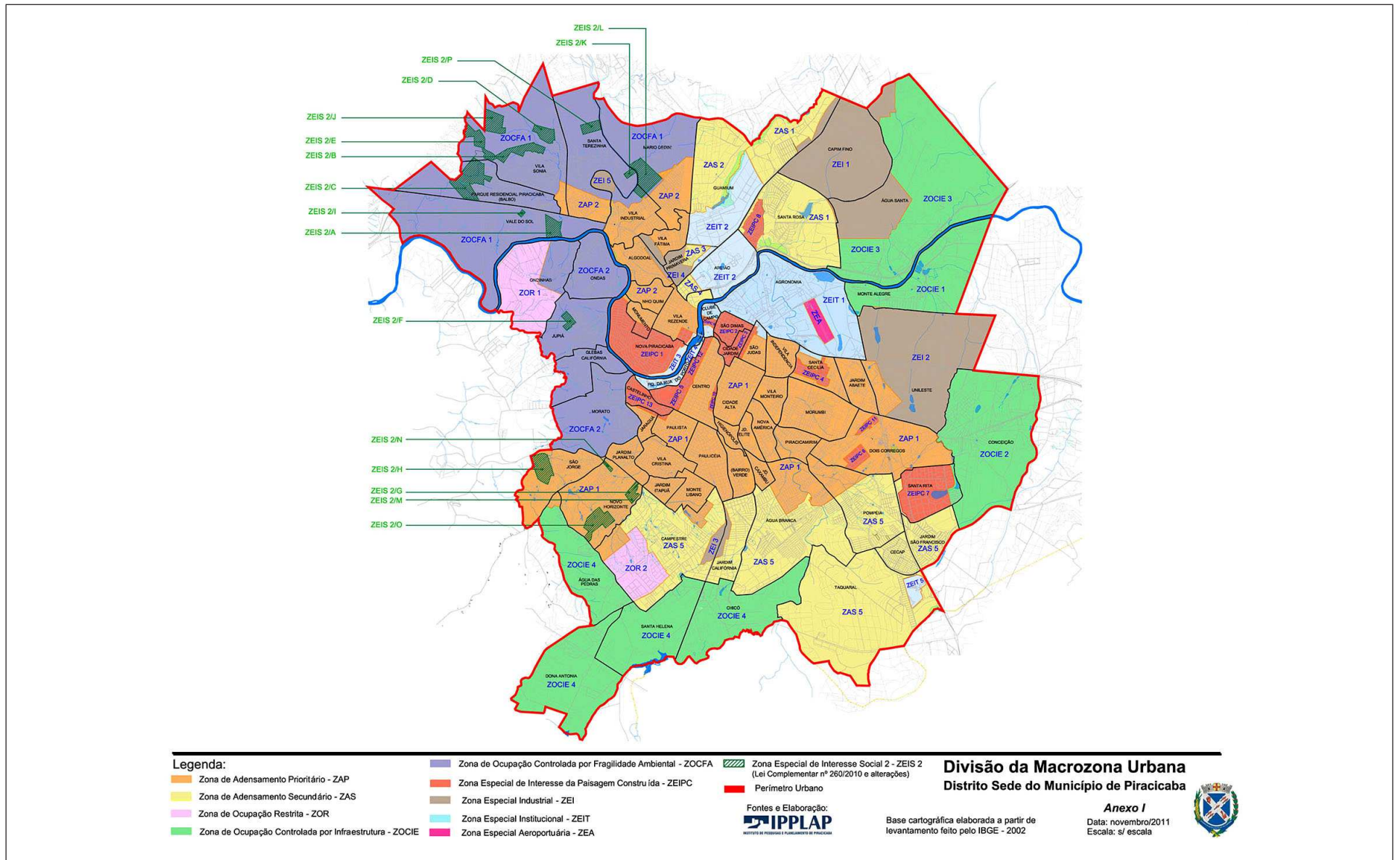
PERÍMETRO URBANO DA SEDE DO MUNICÍPIO DE PIRACICABA

O Perímetro Urbano da Sede do Município de Piracicaba está inserido nos seguintes distritos: Piracicaba, Tupi, Santa Terezinha e Ártemis, e delimitado pelo seguinte perímetro fechado:

Tem como ponto inicial o ponto "0" (zero), cravado à margem esquerda do Córrego do Recanto, junto à sua foz, à margem esquerda do Rio Piracicaba; deste ponto segue em linha reta imaginária até encontrar o ponto "1" (um), cravado no cruzamento da Estrada Municipal Itelpa – Monte Alegre (Anel Viário Municipal) com a Estrada Municipal para a Fazenda Macabá; deste ponto deflete à esquerda e segue em linha reta imaginária por uma distância de 1.100 m (um mil e cem metros), em paralelo ao eixo da Rodovia Estadual SP-304 (Rodovia Luiz de Queiroz), no sentido Piracicaba – Santa Bárbara D'Oeste, até encontrar o ponto "2" (dois); deste ponto deflete à direita e segue em linha reta imaginária por uma distância de 1.500 m (um mil e quinhentos metros), em paralelo ao eixo da Estrada Municipal Itelpa – Monte Alegre (Anel Viário Municipal), até encontrar o ponto "3" (três), cravado no eixo da Rodovia Estadual SP-304 (Rodovia Luiz de Queiroz); deste ponto deflete à esquerda e segue, acompanhando o eixo da citada rodovia, até encontrar o ponto "4" (quatro), cravado no cruzamento desta rodovia com o Espigão intermediária entre os Córregos Ponte Funda e Água Branca (limite com o Distrito de Tupi); deste ponto deflete à direita e segue, acompanhando o referido espigão, pela confrontação com o Distrito de Tupi, até encontrar o ponto "5" (cinco), cravado na confluência do Córrego Água Podre com o Ribeirão Batistada; deste ponto segue acompanhando o leito do Ribeirão Batistada até encontrar o ponto "6" (seis), cravado no cruzamento do referido ribeirão com o eixo da Estrada de Ferro FEPASA (antiga Companhia Paulista de Estradas de Ferro); deste ponto deflete à direita e segue acompanhando o eixo da referida ferrovia, até encontrar o ponto "7" (sete), cravado no cruzamento do eixo da referida ferrovia com o eixo da Rodovia Estadual SP-308 (Rodovia do Açúcar); deste ponto deflete à esquerda e segue em reta pelo eixo da referida rodovia, no sentido Piracicaba – Capivari, com AZ-152º 10' 13" numa distância de 1336,22 m (um mil trezentos e trinta e seis metros e vinte e dois centímetros) até encontrar o ponto "8" (oito), de coordenadas E-234.654,250-N-477.788,334, cravado no eixo desta rodovia com o eixo do leito do Ribeirão Batistada (limite dos municípios de Piracicaba e Rio das Pedras); deste ponto deflete à direita, acompanhando a divisa dos municípios de Piracicaba e Rio das Pedras, acompanhando o Ribeirão Batistada, a montante, por uma extensão aproximada de 1551,10 m (um mil quinhentos e cinquenta e um metros e dez centímetros), passando pelas coordenadas E: 234.499,362 N: 7.477.858,842, E: 234.397,940 N: 7.477.833,639 e E: 233.906,171 N: 7.477.322,498 até atingir o ponto "9" (nove) de coordenadas E: 233.788,121 N: 7.477.198,633, cravado na divisa de propriedade do Instituto Educacional Piracicabano (UNIMEP) com a nascente do Ribeirão Batistada; deste ponto deflete à esquerda e segue em reta com AZ 212º 38' 14" numa distância de 495,16 m (quatrocentos e noventa e cinco metros e dezesseis centímetros) até atingir o ponto "10" (dez) de coordenadas E: 233.520,027 N: 7.476.780,025; deste ponto deflete à direita e segue acompanhando o eixo do leito carroçável do Anel Viário Municipal – ligação da SP-127 – Rodovia Cornélio Pires com a SP-308 – Rodovia Comendador Mário Dedini-Rodovia do Açúcar, sentido SP-127 – Rodovia Cornélio Pires até atingir o ponto "11" (onze), cravado no cruzamento do referido eixo do anel viário com o eixo da Estrada Municipal PIR-009L; deste ponto deflete à esquerda e segue acompanhando o eixo da Estrada Municipal PIR-009L em uma extensão aproximada de 1.132,00 metros (mil cento e trinta e dois metros) até atingir o ponto "12" (doze), cravado no cruzamento do referido eixo da estrada municipal com a projeção da Divisa do Loteamento Centro de Produção Agrícola Taquaral; deste ponto deflete à direita e segue na extensão de aproximada de 367,00 metros (trezentos e sessenta e sete metros), posteriormente defletindo novamente à direita seguindo na extensão aproximada de 332,00 metros (trezentos e trinta e dois metros), pela Divisa do Loteamento Centro de Produção Agrícola Taquaral até o ponto "13" (treze), cravado no leito do Córrego Sem Denominação, afluente do Ribeirão Piracicamirim, o qual constitui a Divisa do Loteamento Centro de Produção Agrícola Taquaral; deste ponto deflete à esquerda e segue pelo leito do Córrego Sem Denominação, afluente do Ribeirão Piracicamirim, à jusante, acompanhando a Divisa do Loteamento Centro de Produção Agrícola Taquaral até atingir o ponto "14" (quatorze), situado no ponto de coordenadas E: 231.383,0000 e N: 7.476.358,0000, cravada à margem esquerda do Córrego Sem Denominação; deste ponto deflete à esquerda, deixando o referido córrego afluente, Divisa do Loteamento Centro de Produção Agrícola Taquaral, e segue em reta em uma extensão aproximada de 137,00 metros (cento e trinta e sete metros) acompanhando as divisas das glebas da Família Pardi, até atingir o ponto "15" (quinze), situado no ponto de coordenadas E: 231.247,0000 e N: 7.476.339,0000; deste marco deflete levemente à esquerda e segue em reta por uma extensão aproximada de 233,00 metros (duzentos e trinta e três metros) por divisas de glebas ali existentes até atingir o ponto "16" (dezesseis), situado no ponto de coordenadas E: 231.017,0000 e N: 7.476.298,0000; deste ponto segue em reta por uma extensão aproximada de 67,00 metros (sessenta e sete metros) até atingir o ponto "17" (dezesete), cravado no Limite da Divisa com o Município de Rio das Pedras, situado no ponto de coordenadas E: 230.950,0000 e N: 7.476.287,0000; deste ponto deflete à direita e segue acompanhando a divisa entre os municípios de Piracicaba e Rio das Pedras até atingir o ponto "18" (dezoito), cravado no cruzamento da referida divisa entre municípios com o eixo do leito carroçável do Anel Viário Municipal – ligação da SP-127 – Rodovia Cornélio Pires com a SP-308 – Rodovia Comendador Mário Dedini - Rodovia do Açúcar; deste ponto deflete segue acompanhando o Limite da Divisa com o Município de Rio das Pedras, onde este atinge em parte o leito do Ribeirão Piracicamirim e a companhia à montante até atingir o ponto "19" (dezenove), cravado no cruzamento do leito do Ribeirão Piracicamirim com o eixo do leito carroçável do Anel Viário Municipal – ligação da SP-127 – Rodovia Cornélio Pires com a SP-308 – Rodovia Comendador Mário Dedini - Rodovia do Açúcar; deste ponto segue acompanhando o leito do Ribeirão Piracicamirim, à montante, este, Limite de Divisa com o Município de Rio das Pedras até atingir o ponto "20" (vinte), cravado no cruzamento do referido leito do

ribeirão com o eixo da SP-127 – Rodovia Cornélio Pires; deste segue acompanhando o leito do referido ribeirão, pelo Limite de Divisa com o Município de Rio das Pedras até atingir o ponto "21" (vinte e um), cravado no cruzamento do leito do Córrego Saltinho com o Ribeirão Campestre, estes formadores do Ribeirão Piracicamirim, ponto este, de intersecção dos limites de município de Piracicaba, Rio das Pedras e Saltinho; deste ponto segue acompanhando o leito do Ribeirão Campestre, à montante, este, Limite de Divisa com o Município de Saltinho, em uma extensão aproximada de 3.100,00 metros (três mil e cem metros) até atingir o ponto "22" (vinte e dois), cravado no cruzamento do referido leito do ribeirão com um Córrego Afluente Sem Denominação, oriundo da Fazenda Santo Antônio, no Bairro Rural do Mato Alto; deste ponto deflete à direita e segue acompanhando o leito do referido córrego, à montante, até atingir o ponto "23" (vinte e três), de coordenadas E: 223.666,0000 N: 7.474.462,0000, cravado do cruzamento deste com o eixo da Estrada Municipal PIR-220 - Campestre - Formigueiro; deste ponto deflete à direita e segue acompanhando o eixo da referida estrada municipal, sentido Campestre, até atingir o ponto "24" (vinte e quatro), de coordenadas E: 223.899,0000 N: 7.474.814,0000, cravado do cruzamento dos eixos das estradas municipais PIR-220 – Campestre – Formigueiro com a PIR-258 - Estrada Sra. Antônia Lídia de Almeida Barros; deste ponto deflete à esquerda e segue acompanhando o eixo da Estrada Municipal PIR-258 - Estrada Sra. Antônia Lídia de Almeida Barros, sentido Fazenda Dona Antônia, por uma extensão de 660,60 metros (seiscentos e sessenta metros e sessenta centímetros) até atingir o ponto "25" (vinte e cinco), de coordenadas E: 223.273,0000 N: 7.475.025,0000; deste ponto deflete à esquerda, saindo do eixo da Estrada Municipal PIR-258 - Estrada Sra. Antônia Lídia de Almeida Barros e segue em linha reta por uma extensão de 164,14 metros (cento e sessenta e quatro metros e quatorze centímetros) até atingir o ponto "26" (vinte e seis), de coordenadas E: 223.241,0000 N: 7.474.864,0000; deste ponto deflete à direita e segue em reta por uma extensão de 676,03 metros (seiscentos e setenta e seis metros e três centímetros) até atingir o ponto "27" (vinte e sete), de coordenadas E: 222.566,0000 N: 7.474.904,0000; deste ponto deflete à direita e segue em reta por uma extensão de 177,07 metros (cento e setenta e sete metros e sete centímetros) até atingir o ponto "28" (vinte e oito), de coordenadas E: 222.399,0000 N: 7.474.963,0000; deste ponto deflete à direita e segue em reta por uma extensão de 198,82 metros (cento e noventa e oito metros e oitenta e dois centímetros) até atingir o ponto "29" (vinte e nove), de coordenadas E: 222.497,0000 N: 7.475.136,0000; deste ponto deflete à esquerda e segue em reta por uma extensão de 246,24 metros (duzentos e quarenta e seis metros e vinte e quatro centímetros) até atingir o ponto "30" (trinta), de coordenadas E: 222.285,0000 N: 7.475.260,0000, cravado no eixo de um Caminho Particular; deste ponto deflete à direita e segue acompanhando o referido caminho por uma extensão de 420,90 metros (quatrocentos e vinte metros e noventa centímetros), passando pelo ponto de coordenadas E: 222.310,0000 N: 7.475.302,0000 e E: 222.395,0000 N: 7.475.375,0000 até atingir o ponto "31" (trinta e um) de coordenadas E: 222.489,0000 N: 7.475.613,0000, cravado no cruzamento do eixo do Caminho Particular com o eixo da Estrada municipal PIR - 258 - Estrada Sra. Antônia Lídia de Almeida Barros; deste ponto segue acompanhando o eixo da Estrada Municipal PIR - 258 até atingir o ponto "32" (trinta e dois), cravado no cruzamento da referida estrada municipal com o eixo da Estrada Municipal PIR-007W, Estrada Duzentos Réis; deste ponto deflete à esquerda e segue acompanhando a Estrada Municipal PIR - 007W, Estrada Duzentos Réis por uma extensão aproximada de 76,00 metros (setenta e seis metros) até atingir o ponto "33" (trinta e três), cravado na projeção do fundo de vale, origem da nascente do Córrego Água das Pedras, situado no ponto de coordenadas E: 224.565,0000 e N: 7.477.424,0000; deste ponto deflete à direita e segue em reta até atingir o ponto "34" (trinta e quatro), cravado na nascente do Córrego Água das Pedras; deste ponto segue acompanhando o leito do Córrego Água das Pedras, à jusante, até atingir o ponto "35" (trinta e cinco), cravado no cruzamento do eixo do leito do referido córrego com o eixo da Estrada Municipal PIR - 260, deste ponto deflete à esquerda e segue acompanhando o eixo da Estrada Municipal – PIR – 260 (Piracicaba – Anhumas), no sentido de Anhumas, até encontrar o ponto "36" (trinta e seis), cravado no cruzamento da referida Estrada Municipal – PIR – 260 com a Estrada Municipal - PIR – 007W; deste ponto deflete à direita e segue acompanhando o eixo da Estrada Municipal – PIR – 007W até encontrar o ponto "37" (trinta e sete), cravado na intersecção do eixo da referida estrada municipal com o eixo do leito do Ribeirão dos Marins; deste ponto deflete à direita e segue pelo leito do referido ribeirão, à jusante, até encontrar o ponto "38" (trinta e oito), sobre o leito do Ribeirão dos Marins, E: 222.936,0046 N: 7.481.940,0625; deste ponto deflete à esquerda e segue em uma linha reta até encontrar o ponto "39" (trinta e nove), cravado no eixo da Rodovia SP-147 – Samuel de Castro Neves, no ponto de coordenadas E: 222.847,7689 N: 7.482.219,3317; deste ponto deflete à direita e segue pelo eixo da referida rodovia, no sentido Piracicaba, até encontrar o ponto "40" (quarenta), cravado na intersecção do eixo da Rodovia SP-147 – Samuel de Castro Neves com o eixo do leito do Ribeirão dos Marins; deste ponto deflete à esquerda e segue pelo eixo do leito do Ribeirão dos Marins, à jusante, até encontrar o ponto "41" (quarenta e um), cravado na sua foz, junto à margem esquerda do Rio Piracicaba; deste ponto segue em reta, cruzando o leito do Rio Piracicaba até encontrar o ponto "42" (quarenta e dois), cravado em frente à foz do Ribeirão dos Marins, na margem direita do Rio Piracicaba; deste ponto deflete à esquerda e segue pela margem direita do rio Piracicaba, sentido a jusante até encontrar o ponto "43" (quarenta e três), cravado da divisa do Loteamento Residencial Gran Park; deste ponto continua seguindo a margem direita do Rio Piracicaba encontrar o ponto "44" (quarenta e quatro), cravado na foz do Córrego Itapocú; deste ponto segue acompanhando a margem direita do Rio Piracicaba, próximo a propriedade do Bela Vista Nauti Club até atingir o ponto "45" (quarenta e cinco), cravado na foz do Córrego Afluente, o qual faz divisa com o "Bela Vista Nauti Club", na divisa com perímetro do Distrito Industrial Noroeste; deste ponto deflete à direita e segue à montante, acompanhando o leito do referido córrego e posteriormente pelo fundo de vale, que se projeta do referido córrego, divisa com perímetro do Distrito Industrial Noroeste, até atingir o ponto "46" (quarenta e seis), cravado junto

ao eixo da Estrada Municipal PIR-175/SP-304 - Estrada Professor Messias José Baptista; deste ponto deflete à direita e segue acompanhando o eixo da Estrada Municipal PIR-175/SP-304 - Estrada Professor Messias José Baptista, divisa com perímetro do Distrito Industrial Noroeste, até atingir o ponto "47" (quarenta e sete), cravado junto cruzamento dos eixos das estradas municipais PIR-175/SP-304 – Estrada Professor Messias José Baptista e PIR-173/SP-304 – Estrada Elias Gabriel da Silva; deste ponto deflete à esquerda e segue acompanhando o eixo da Estrada Municipal PIR-173/SP-304 – Estrada Elias Gabriel da Silva, divisa com perímetro do Distrito Industrial Noroeste, até atingir o ponto "48" (quarenta e oito), cravado no cruzamento do eixo da referida estrada municipal como eixo da Rodovia SP-304 – Rodovia Geraldo de Barros; deste ponto deflete à direita e segue acompanhando o eixo da referida rodovia, sentido Piracicaba, na extensão aproximada de 734,00 metros (setecentos e trinta e quatro metros) até atingir o ponto "49" (quarenta e nove), cravado no cruzamento do eixo da referida rodovia com a projeção da divisa do parcelamento denominado Vivendas Bela Vista; deste ponto deflete à esquerda e segue em reta na extensão aproximada de 1.340,00 metros (um mil, trezentos e quarenta metros) acompanhando a referida projeção e posteriormente a divisa do parcelamento denominado Vivendas Bela Vista até atingir o ponto de "50" (cinquenta), cravado no vértice das divisas do referido parcelamento; deste ponto deflete à direita e segue em reta por uma extensão aproximada de 742,00 metros (setecentos e quarenta e dois metros), acompanhando a divisa do parcelamento denominado Vivendas Bela Vista até atingir o ponto "51" (cinquenta e um), cravado na intersecção da referida divisa com o eixo do leito do Córrego Itapocú; deste ponto deflete à esquerda e segue acompanhando o leito do Córrego Itapocú, à montante, até atingir o ponto "52" (cinquenta e dois), na confluência de dois córregos contribuintes; deste ponto segue acompanhando o leito do Córrego Itapocú, sentido à montante, até atingir o ponto "53" (cinquenta e três) no cruzamento deste com o antigo leito da estrada PIR-316; deste ponto segue acompanhando o leito do Córrego Itapocú, sentido à montante, até atingir o ponto "54" (cinquenta e quatro) situado nas coordenadas E: 221.041,0000 N: 7.492.068,0000, na intersecção do referido córrego com a divisa da Gleba de propriedade da COSAN; deste ponto deflete à direita e segue pela referida divisa passando pelas coordenadas E: 221.116,0000 N: 7.491.989,0000, E: 221.200,0000 N: 7.491.897,0000 e E: 221.275,0000 N: 7.491.817,0000, até encontrar o ponto "55" (cinquenta e cinco), no vértice da divisa da gleba da COSAN, no ponto de coordenadas E: 221.529,0000 N: 7.491.553,0000; deste ponto deflete à esquerda e segue em reta acompanhando a divisa da Gleba de propriedade da COSAN até atingir o ponto "56" (cinquenta e seis), situado nas coordenadas E: 221.550,0000 N: 7.492.485,5000; deste ponto segue em reta até atingir o ponto "57" (cinquenta e sete), situado nas coordenadas E: 221.576,0000 N: 7.492.485,5000, cravado em um fundo de vale, o qual se encontra nas proximidades da nascente de um Córrego Sem Denominação, afluente do Córrego das Ondas; deste ponto deflete à direita e segue acompanhando este referido fundo de vale e posteriormente pelo leito do já referido córrego afluente, à jusante, até atingir o ponto "58" (cinquenta e oito), cravado no cruzamento do referido córrego com o leito do Córrego das Ondas; deste ponto deflete à direita e segue acompanhando, à jusante, o leito do Córrego das Ondas até atingir o ponto "59" (cinquenta e nove), localizado na margem esquerda do Córrego das Ondas, no ponto de coordenadas E: 222.522,0000 N: 7.492.106,0000; deste ponto deflete à esquerda e segue em linha reta na extensão de 441,50 metros (quatrocentos e quarenta e um metros e cinquenta centímetros), até encontrar o ponto "60" (sessenta), cravado no eixo da Estrada Municipal PIR 330; deste ponto segue em linha reta passando a 100 m (cem metros) acima da residência sede da Olaria Zem até atingir o ponto "61" (sessenta e um), cravado no eixo da rodovia Hermínio Petrin (SP-308 - Piracicaba - Charqueada); deste ponto deflete à direita e segue em reta, pelo eixo da Rodovia Hermínio Petrin (SP-308 - Piracicaba - Charqueada) até atingir o ponto "62" (sessenta e dois), cravado sobre a intersecção da referida rodovia com a projeção direita, de quem olha da rodovia, da divisa de propriedade da Mefsa; deste ponto deflete à esquerda e segue em reta acompanhando a projeção e posteriormente a divisa da Mefsa, e novamente pela projeção até o ponto "63" (sessenta e três), cravado na margem esquerda do Rio Corumbataí; deste ponto segue a margem esquerda do Rio Corumbataí, à jusante, até encontrar o ponto "64" (sessenta e quatro), cravado na foz do Córrego Godinhos, em sua margem esquerda; deste ponto segue acompanhando a margem esquerda do referido córrego, à montante, até encontrar o ponto "65" (sessenta e cinco), cravado no cruzamento do Córrego Godinhos com Estrada Municipal de ligação entre a Usina Costa Pinto e Usina Modelo; deste ponto deflete à direita e segue a referida estrada até encontrar o ponto "66" (sessenta e seis), cravado no cruzamento da Estrada Municipal de ligação entre a Usina Costa Pinto e Usina Modelo com o leito do Ribeirão Guamium; deste ponto deflete à esquerda e segue pelo referido leito, sentido a montante, até encontrar o ponto "67" (sessenta e sete), cravado no cruzamento deste leito com a linha perpendicular ao eixo da Rodovia SP – 127 (Piracicaba – Rio Claro), cujo ponto original dista 900 m (novecentos metros) do trevo de acesso à Indústria Codistil S. A. (sentido Piracicaba – Rio Claro); deste ponto deflete à direita e segue pela referida linha perpendicular, até encontrar o ponto "68" (sessenta e oito), cravado no cruzamento desta linha com o eixo da Rodovia SP-127 (Piracicaba – Rio Claro); deste ponto segue em reta acompanhando o perpendicularismo do alinhamento anterior com o eixo da Rodovia SP – 127 (Piracicaba – Rio Claro), até encontrar o ponto "69" (sessenta e nove) cravado na Estrada Municipal da Água Santa – PIR-052, deste ponto deflete à esquerda e segue acompanhando o eixo da referida estrada municipal até encontrar o ponto "70" (setenta), cravado no cruzamento desta estrada com o carreador ali existente, situado este ponto nas coordenadas E: 233.678,0000 N: 7.493.162,0000; deste ponto deflete à direita e segue em reta por uma distância de 4.355,70 metros até encontrar o ponto "71" (setenta e um), cravado na intersecção da Rodovia SP-147 – Deputado Laércio Corte – Rodovia Piracicaba - Limeira, com o eixo da via do retorno, situado na mesma, no Km 132 + 806 metros - Oeste, no ponto de coordenadas E: 236.494,0000 N: 7.489.869,0000; deste ponto deflete à direita e segue em reta, transpassando o leito do Rio Piracicaba, até encontrar o ponto "0" (zero), ponto inicial, fechando assim o perímetro, encerrando com uma área de 215,72 Km²". (NR)



ANEXO II

Mapa e descrição dos Perímetros Urbanos dos Distritos de Ártemis, Guamium, Ibitiruna, Tupi e Área de Expansão Urbana do Distrito de Tupi

Perímetro Urbano do Distrito de Ártemis

A Zona Urbana do Distrito de Ártemis, com área total de 521,50 ha (quinhentos e vinte e um hectares e cinquenta ares), fica delimitada pelo seguinte perímetro fechado:

"Tem início no marco "0", cravado na foz do Ribeirão Cachoeira, localizada à margem direita do Rio Piracicaba, seguindo por este, à montante, até o marco "1", cravado no eixo da Rodovia SP-304 - Rodovia Geraldo de Barros (Piracicaba - São Pedro); deste marco deflete à direita seguindo pelo eixo da referida rodovia sentido São Pedro - Piracicaba, até encontrar o marco "2", cravado no espigão junto ao limite do Loteamento Lago Azul; deste marco deflete à esquerda e segue pela divisa do Loteamento Lago Azul, defletindo à direita pela mesma divisa até encontrar o marco "3", cravado no cruzamento com o Ribeirão do Ceveiro; deste marco deflete à direita e segue pelo referido ribeirão até encontrar o marco "4", cravado no eixo da Rodovia SP-304 - Rodovia Geraldo de Barros (Piracicaba - São Pedro), sobre a ponte existente; deste marco deflete à esquerda e segue pelo eixo da referida rodovia, sentido São Pedro - Piracicaba até encontrar o marco "5", situado nos pontos de coordenadas E: 216.421,444 e N: 7.489.798,666, cravado na Rodovia SP-304 - Rodovia Geraldo de Barros, à aproximadamente 200,00 metros da margem direita do Rio Piracicaba; deste marco deflete à direita e segue em reta com rumo 65°43'25" SW, na extensão de 457,39 metros até encontrar o marco "6", situado no ponto de coordenadas E: 216.183,936 e N: 7.489.407,777; deste marco deflete à esquerda e segue em reta com rumo 58°59'57" SW, na extensão de 223,81 metros até encontrar o marco "7", situado no ponto de coordenadas E: 216.090,913 e N: 7.489.204,213; deste marco deflete à esquerda e segue em reta com rumo 51°15'00" SW, na extensão de 488,32 metros até encontrar o marco "8", situado no ponto de coordenadas E: 215.949,692 e N: 7.488.736,756; deste marco deflete à esquerda e segue em reta com rumo 15°47'25" SW, na extensão de 136,60 metros até encontrar o marco "9", situado no ponto de coordenadas E: 215.993,375 e N: 7.488.607,328; deste marco deflete à direita e segue em reta com rumo 43°15'26" SW, na extensão de 261,72 metros até encontrar o marco "10", situado no ponto de coordenadas E: 215.953,259 e N: 7.488.348,702; deste marco deflete à direita e segue em reta com rumo 50°40'21" SW, na extensão de 81,40 metros até encontrar o marco "11", situado no ponto de coordenadas E: 215.930,506 e N: 7.488.270,550; deste marco deflete à direita e segue em reta com rumo 62°17'46" SW, na extensão de 57,89 metros até encontrar o marco "12", situado no ponto de coordenadas E: 215.903,456 e N: 7.488.219,366; deste marco deflete à direita e segue em reta com rumo 73°34'28" SW, na extensão de 97,69 metros até encontrar o marco "13", situado no ponto de coordenadas E: 215.841,798 e N: 7.488.143,588; deste marco deflete à esquerda e segue em reta com rumo 68°32'22" SW, na extensão de 162,18 metros até encontrar o marco "14", situado no ponto de coordenadas E: 215.671,833 e N: 7.487.844,187; deste marco deflete à esquerda e segue em reta com rumo 59°14'06" SW, na extensão de 364,87 metros até encontrar o marco "16", situado no ponto de coordenadas E: 215.518,816 e N: 7.487.512,951; deste marco deflete à direita e segue em reta com rumo 80°56'36"

NW, na extensão de 85,77 metros até encontrar o marco "17", situado no ponto de coordenadas E: 215.441,327 e N: 7.487.476,183; deste marco deflete à direita e segue em reta com rumo 59°19'34" NW, na extensão de 117,74 metros até encontrar o marco "18", situado no ponto de coordenadas E: 215.323,844 e N: 7.487.468,450; deste marco deflete à direita e segue em reta com rumo 52°29'39" NW, na extensão de 73,30 metros até encontrar o marco "19", situado no ponto de coordenadas E: 215.250,647 e N: 7.487.472,370; deste marco deflete à direita e segue em reta com rumo 39°06'46" NW e na extensão de 101,86 metros até encontrar o marco "20", situado no ponto de coordenadas E: 215.152,950 e N: 7.487.501,210; deste marco deflete à direita e segue em reta com rumo 27°09'27" NW, na extensão de 68,37 metros até encontrar o marco "21", situado no ponto de coordenadas E: 215.092,811 e N: 7.487.533,731; deste marco deflete à direita e segue em reta com rumo 16°10'21" NW, na extensão de 229,17 metros até encontrar o marco "22", situado no ponto de coordenadas E: 214.915,695 e N: 7.487.679,150; deste marco deflete à direita e segue em reta com rumo 10°50'05" NW, na extensão de 94,27 metros até encontrar o marco "23", situado no ponto de coordenadas E: 214.848,716 e N: 7.487.745,488, cravado no cruzamento das projeções do eixo da Rua 76 (atualmente prolongamento da Avenida Fioravante Cenedese) com a Avenida Fioravante Cenedese; deste marco segue acompanhando a projeção do eixo, e posteriormente o leito da Rua 76 (atualmente prolongamento da Avenida Fioravante Cenedese até encontrar o marco "24", cravado na "Ponte de Ferro" de Ártemis, sobre o Rio Piracicaba; deste marco deflete à direita e segue pela margem direita do Rio Piracicaba, à jusante, até encontrar o marco "0", ponto inicial da descrição, fechando assim o perímetro, sendo adotado para as marcações de rumos, o Norte Magnético de abril de 2008, com variação angular de 34°26'25" para oeste em relação ao Norte Verdadeiro, e as das coordenadas em UTM - SAD 69 - fuso 23.

Perímetro Urbano do Distrito de Guamium

A zona urbana do Distrito de Guamium, deste Município, com área de 66,78 ha (sessenta e seis hectares e setenta e oito ares), fica delimitada pelo seguinte perímetro fechado:

"Tem como ponto inicial o marco "0" (zero); referência N.M. - 0,00°, cujo ponto está situado junto ao Ribeirão do Guamium; deste ponto desce pelo mesmo acompanhando seu curso numa distância de 483,00m (quatrocentos e oitenta e três) metros até atingir o marco "1" (um); do perímetro que está localizada no cruzamento do citado ribeirão com a antiga Estrada Municipal de Tanquinho; deste ponto continua o perímetro pelo mesmo curso do ribeirão numa distância de 580,00m (quinhentos e oitenta metros) até atingir o marco "2" (dois); que está localizado junto a um vão do citado ribeirão e eixo de um caminho existente; deste ponto deflete à direita e segue pelo eixo do mesmo caminho, numa distância de 308,21m (trezentos e oito metros e vinte e um centímetros) N.W. até atingir o marco "3" (três); que está localizada na lateral direita da antiga estrada Piracicaba - Rio Claro, deste ponto, com visada ré 0,00° do eixo do caminho e vante 180°,00 atravessa a referida estrada e percorre a distância de 518,05m (quinhentos e dezoito metros e cinco centímetros) N.W.; até atingir o marco "4" (quatro); deste ponto deflete à direita em 264°34' e segue numa distância de

883,77 (oitocentos e oitenta e três metros e setenta e sete centímetros) até encontrar o marco "5" (cinco); desse ponto deflete à direita numa distância de 559,21m (quinhentos e cinquenta e nove metros e vinte e um centímetros) SE até encontrar o ponto inicial (marco "0") fechando o perímetro com uma área de 667.896,64m² (seiscentos e sessenta e sete mil, oitocentos e noventa e seis metros e sessenta e quatro centímetros quadrados)".

Perímetro Urbano do Distrito de Ibitiruna

Com área de 27,07 ha (vinte e sete hectares e sete ares), fica delimitada pelo seguinte perímetro: tem ponto inicial 0 (zero), o marco cravado no cruzamento da margem esquerda do Ribeirão dos Patos com uma linha paralela ao eixo da Rua Piracicaba e afastada de 200,00(duzentos) metros da referida rua; deste ponto segue em reta numa distância de 500,00(quinhentos) metros, acompanhado a linha paralela e afastada de 200,00(duzentos) metros do eixo da Rua Piracicaba, até encontrar o marco 1 (um); deste ponto deflete à direita, em angulo reto e segue em linha reta cruzando e atravessando a Rua Piracicaba, até encontrar o marco 2 (dois), cravado no cruzamento desta linha com uma linha paralela à Rua Piracicaba e afastada de 200,00 (duzentos) metros da referida rua; deste ponto deflete à direita, em angulo reto e segue em linha reta, acompanhado a linha paralela e afastada de 200,00(duzentos) metros da Rua Piracicaba até encontrar o marco 3 (três) cravado no cruzamento desta linha com a margem esquerda do Ribeirão dos Patos; deste ponto deflete à direita e segue acompanhando a margem esquerda do Ribeirão dos Patos até encontrar o marco inicial 0 (zero), fechando o perímetro.

Perímetro Urbano do Distrito de Tupi

A zona urbana do distrito de Tupi, deste Município, com área de 208,32 ha (duzentos e oito hectares e trinta e dois ares), fica delimitada pelo seguinte perímetro fechado.

Tem início no marco "0", cravado no cruzamento do leito da Estrada Municipal PIR-013L, com o leito do Córrego Gomes, seguindo por este no sentido de jusante até encontrar o marco "1" (um) cravado no cruzamento com o Ribeirão Tijucu Preto; deste ponto deflete à direita e segue acompanhando o referido leito até encontrar o marco "2" (dois), cravado no eixo da Rodovia Estadual SP-135 - Piracicaba - Santa Bárbara (antiga SP-304), defletindo à esquerda e seguindo por esta rodovia no sentido Santa Bárbara D'Oeste a Piracicaba até encontrar o Ribeirão da Batistada, onde está cravado o marco "3" (três); deste ponto deflete à direita e segue por este ribeirão, a jusante, até encontrar a cerca de divisa do Horto Florestal de Tupi, onde está cravado o marco "4" (quatro); deflete à direita, acompanhado a divisa do citado Horto, até encontrar a Rodovia Estadual Luiz de Queiróz, onde está cravado o marco "5" (cinco), defletindo à esquerda, acompanhando a citada Estrada no sentido Piracicaba - Rodovia Estadual SP-330, até encontrar o início da alça do acesso à Rodovia Estadual SP-135 (antiga SP-304) onde está cravado o marco "6" (seis); deflete à direita e segue em curva a citada alça até encontrar a rodovia



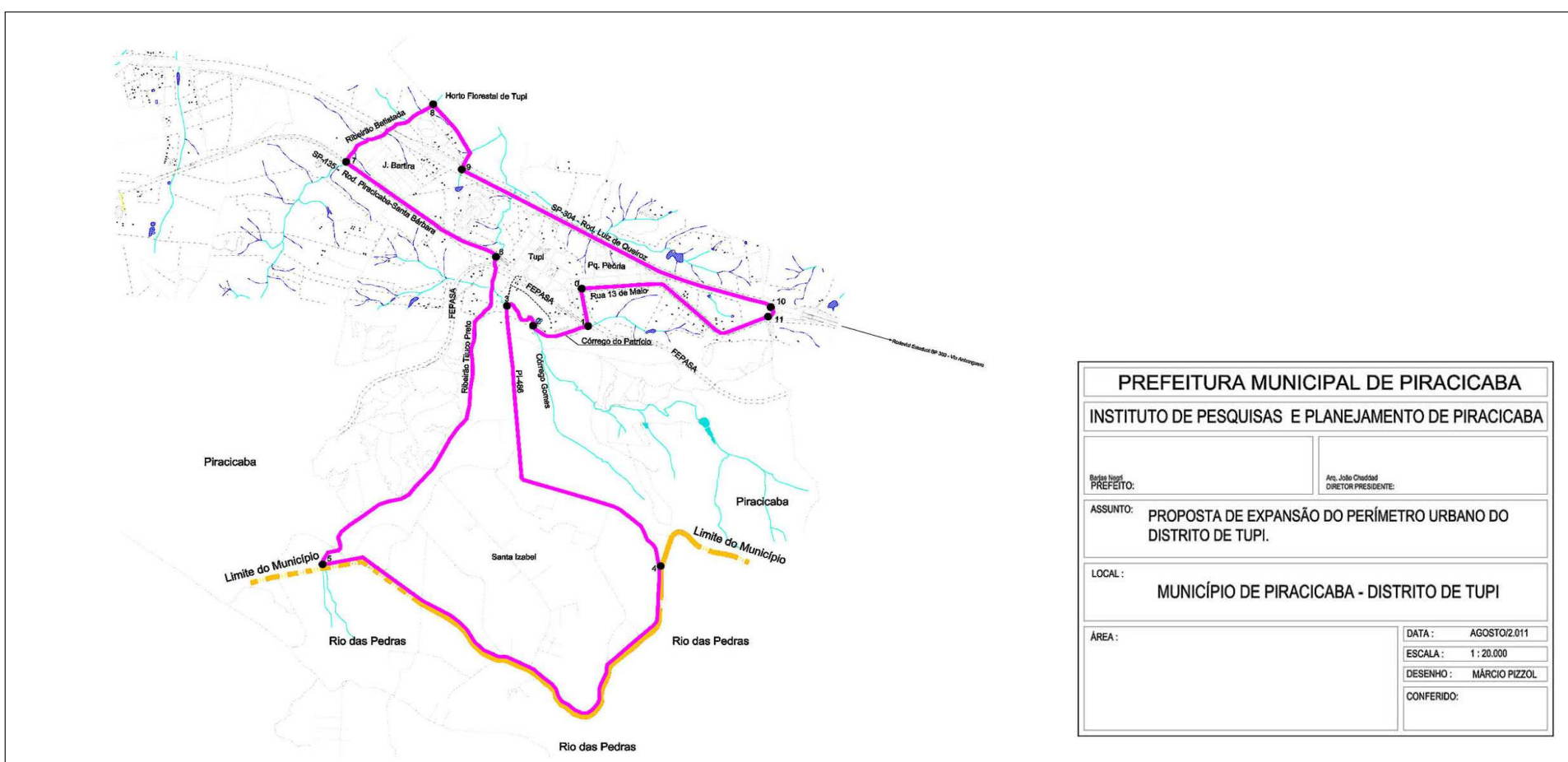
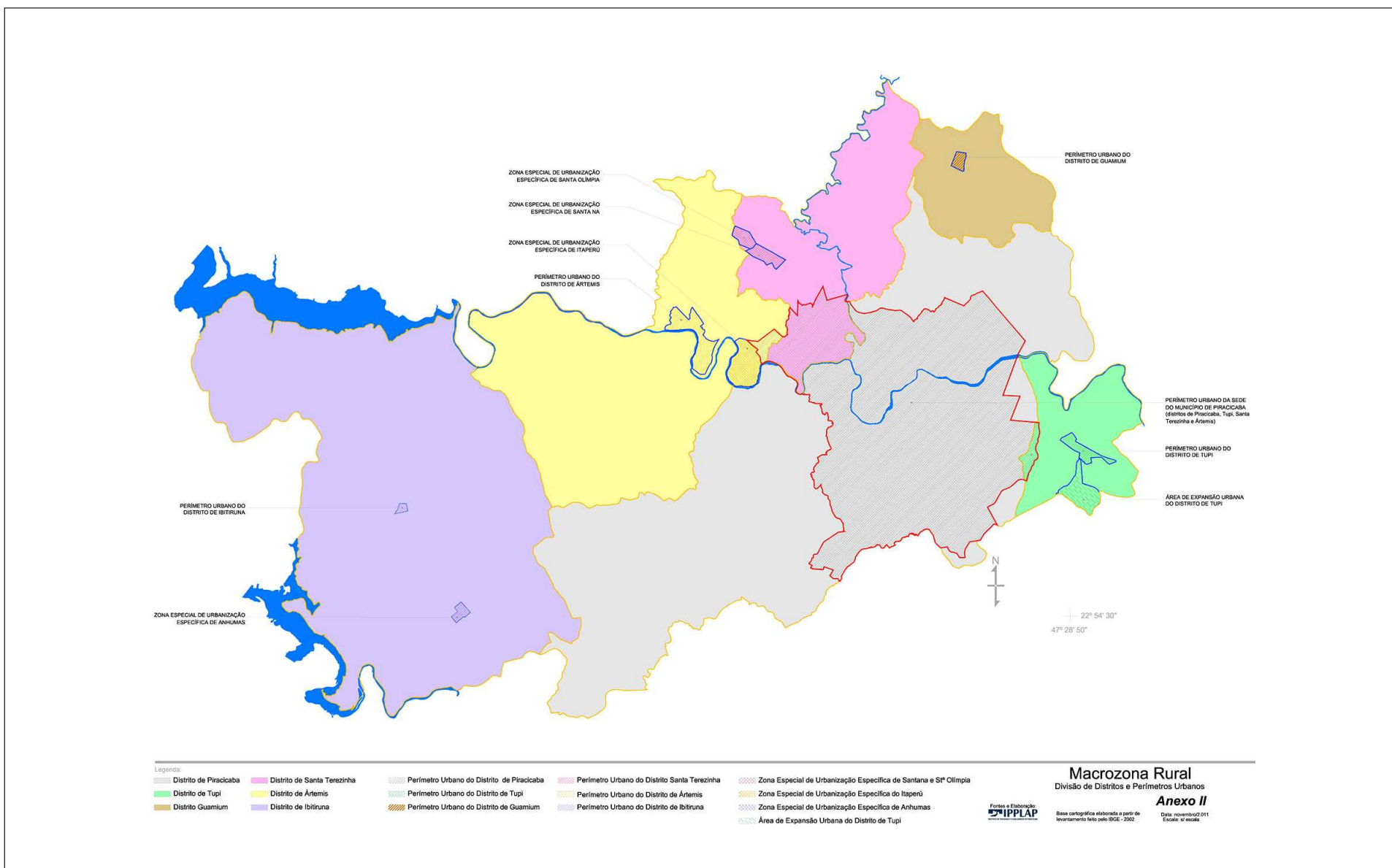
Estadual SP-135 (antiga SP-304) onde está cravado o marco "7" (sete), defletindo à direita, acompanhando a citada Rodovia no sentido Santa Bárbara D'Oeste a Piracicaba até encontrar o marco "8" (oito), cravado no cruzamento do eixo da rodovia Estadual SP-135 – Piracicaba a Santa Bárbara D'Oeste (antiga Rodovia SP-304) com o prolongamento do eixo da Rua 13 de Maio; deste ponto deflete à esquerda e segue em linha reta até encontrar o marco "9" (nove), cravado no cruzamento do Córrego do Patrício com o leito da Estrada de Ferro – FEPASA (antiga Companhia Paulista de Estradas de Ferro); deste marco deflete à direita acompanhando o Córrego do Patrício; a jusante, até a sua foz no Córrego Gomes, onde

está cravado o marco "10" (dez); deste ponto deflete à direita, acompanhando o citado córrego a jusante, até encontrar o leito da Estrada Municipal PIR-013L, onde está cravado o marco "0" (zero), início da presente descrição, fechando assim o perímetro.

Perímetro da Área de Expansão Urbana do Distrito de Tupi

A área de expansão urbana do Distrito de Tupi, neste Município, com área de 417,52ha (quatrocentos e dezessete hectares e cinquenta e dois área), fica delimitada pelo seguinte perímetro fechado:

Tem início no marco "0" (zero), cravado no cruzamento do leito do Córrego Gomes com o leito da Estrada Municipal PIR-013L, seguindo por esta no sentido Tupi – bairro até encontrar o cruzamento da mesma com a divisa do limite do município de Rio das Pedras, onde está cravado o marco "1-A" (um A); deflete à direita e segue pela divisa do limite de município de Rio das Pedras até encontrar o leito do Ribeirão Tijuco Preto, onde está cravado o marco "2-A" (dois A); deflete à direita e segue pelo leito do citado ribeirão, a jusante, até encontrar o leito do Ribeirão Córrego Gomes, onde está cravado o marco "1" (um); deflete à direita e segue por este, a montante, até encontrar o marco "0" (zero), início da presente descrição.





ANEXO III

Mapa e descrição da Zona de Adensamento Prioritário- ZAP

Zona de Adensamento Prioritário 1 - ZAP 1

Tem início no cruzamento da Estrada Municipal PIR-268 – Estrada do Boiadeiro com o leito do Ribeirão do Enxofre de coordenadas X = 225.570,3975 e Y = 7.483.752,6057; deste ponto segue pelo referido ribeirão até atingir o cruzamento deste com o prolongamento da Rua Maria Isabel Silva Mattos de coordenadas X = 225.914,1400 e Y = 7.482.822,2700, seguindo por esta até atingir a rotatória da Rodovia Estadual SP 147 Piracicaba – Anhembi no ponto de coordenadas X = 224.977,0299 e Y = 7.482.199,0085, defletindo à direita com azimute 266°00'27" e seguindo por uma distância de 66,05 metros sobre a rotatória ali existente até atingir o ponto de coordenadas X = 224.911,1279 e Y = 7.482.194,4138 situado no eixo da confluência da Rua Maria Isabel Silva Mattos com a Rodovia Estadual SP-147 Piracicaba – Anhembi, defletindo à direita com azimute 273°20'55" e seguindo por uma distância de 40,85 metros seguindo pela referida confluência, até atingir o ponto de coordenadas X = 224.870,3330 e Y = 7.482.196,6342 situado no leito da Rodovia Estadual SP-147 Piracicaba – Anhembi, defletindo à direita e seguindo pelo leito da referida rodovia até atingir o ponto de coordenadas X = 223.458,7640 e Y = 7.482.413,1845, situado no cruzamento da referida rodovia sobre o leito do Ribeirão dos Marins, segue acompanhando a referida rodovia até atingir o ponto de coordenadas X = 222.847,7689 e Y = 7.482.219,3317, situado sobre o leito da Rodovia Estadual SP-147 Piracicaba – Anhembi, defletindo à esquerda com azimute 162°27'57" e seguindo por uma distância de 292,87 metros até atingir o ponto de coordenadas X = 222.936,0046 e Y = 7.481.940,0625, situado sobre o leito do Ribeirão dos Marins, defletindo à direita e seguindo a montante pelo referido ribeirão até atingir o ponto de coordenadas X = 222.404,0087 e Y = 7.481.094,2377, situado no cruzamento da Estrada Municipal PIR-007W, defletindo à esquerda e acompanhando o leito da referida estrada municipal até atingir o ponto de coordenadas X = 222.739,1481 e Y = 7.480.152,2995 situado no cruzamento desta com a Estrada Municipal PIR-260 (Piracicaba-Anhumas), defletindo à esquerda acompanhando o leito da Estrada Municipal PIR-260 – Piracicaba – Anhumas, até atingir o ponto de coordenadas X = 223.305,3053 e Y = 7.480.787,9485, situado do cruzamento desta estrada municipal com a divisa do Loteamento Glebas Noiva da Colina, defletindo à direita com azimute 110°01'20" por uma distância de 166,15 metros acompanhando a divisa do Loteamento Glebas Noiva da Colina até atingir o ponto de coordenadas X = 223.462,4172 e Y = 7.480.731,0611, cravado no vértice das divisas do referido loteamento, defletindo à esquerda com azimute 42°12'13" por uma distância de 120,19 metros acompanhando a divisa do Loteamento Glebas Noiva da Colina até atingir o ponto de coordenadas X = 223.543,1600 e Y = 7.480.820,0967, cravado no vértice das divisas do referido loteamento, defletindo à direita segue em reta com azimute 117°10'29" por uma distância de 95,88 metros, acompanhando a linha de divisa do Loteamento Glebas Noiva da Colina até atingir o ponto de coordenadas X = 223.628,4570 e Y = 7.480.776,3077, cravado no vértice do referido loteamento, defletindo levemente à esquerda segue em reta com azimute 89°50'14" por uma distância de 66,71 metros acompanhando a divisa do Loteamento Glebas Noiva da Colina até atingir o ponto de coordenadas X = 223.695,1725 e Y = 7.480.776,4974, cravado no vértice das divisas do referido loteamento no cruzamento com a Estrada Municipal PIR-005S – denominada de Jacob Canale, defletindo à esquerda segue acompanhando a Estrada Municipal PIR-005S – denominada de Jacob Canale até atingir o ponto de coordenadas X = 224.918,6270 e Y = 7.479.196,8967, situado no cruzamento desta com a projeção da divisa do Loteamento Jardim Santa Fé, defletindo à esquerda com azimute 50°33'42" por uma distância de 1.012,27 metros, seguindo em reta acompanhando a referida projeção e posteriormente a divisa do Loteamento Jardim Santa Fé até atingir o ponto de coordenadas X = 225701,7478 Y = 7479837,9595, situado no entroncamento das divisas do Loteamento Jardim Santa Fé, defletindo à esquerda com azimute 322°06'07" seguindo em reta por uma distância de 481,26 metros pela divisa do Loteamento Jardim Santa Fé até atingir o ponto de coordenadas X = 225.407,0422 e Y = 7.480.218,4874 situado no cruzamento desta divisa com o leito do Ribeirão do Enxofre, defletindo à direita e seguindo à jusante, pelo Ribeirão do Enxofre até atingir o ponto de coordenadas X = 226.052,7173 e Y = 7.481.372,7793 situado na Rua Júlio Soares Diehl sobre o leito do Ribeirão do Enxofre, defletindo à direita e seguindo em reta com azimute 128°45'19" por uma distância de 283,11 metros até atingir o cruzamento da Rua Jacob Bergamin de coordenadas X = 226.273,5102 e Y = 7.481.195,5661, defletindo à direita com azimute 130°47'37" por uma distância de 548,38 metros até atingir o cruzamento deste com a Rua Senador Saraiva, de coordenadas X = 226.689,0035 e Y = 7.480.837,0035, e em seqüência por uma distância de 174,60 metros até atingir o ponto de coordenadas X = 226.822,9427 e Y = 7.480.725,0015, defletindo à esquerda com azimute de 109°40'36" com distância de 68,30 metros até atingir o ponto de coordenadas X = 226.887,2685 e Y = 7.480.701,9901 no cruzamento da Rua Vitória Régia, defletindo à direita com azimute 131°41'59" com distância de 129,60 metros até atingir o ponto de coordenadas X = 226.984,0155 e Y = 7.480.615,8011, no cruzamento da Rua João Duarte Novaes Filho, defletindo à esquerda e seguindo por esta com azimute de 40°1'134" com distância de 307,56 metros até atingir o ponto de coordenadas X = 227.182,4386 e Y = 7.480.850,6635 no cruzamento da Avenida Joaquim Prudêncio Ramos, defletindo à direita e seguindo pela referida avenida, até atingir o ponto de coordenadas X = 227.738,1073 e Y = 7.480.151,3904, situado no cruzamento desta com a projeção da linha de divisa do Loteamento Minas Novas, defletindo à esquerda com azimute 40°37'37" e seguindo em reta pela referida projeção e posteriormente pela linha de divisa do Loteamento Minas Novas, por uma distância de 265,13 metros até atingir o ponto de coordenadas X = 227.910,7447 e Y = 7.480.352,6190, situado no entroncamento das linhas de divisas do Loteamento Minas Novas, defletindo à esquerda com azimute 310°46'11" e seguindo em reta acompanhando a linha de divisa do Loteamento Minas Novas, por uma distância de 135,45 metros até atingir o ponto de coordenadas X = 227.807,1741 Y = 7.480.439,9214, situado no cruzamento das linhas de divisas dos loteamentos Minas Novas e Jardim Paraíso, defletindo à direita com azimute 37°28'32" e seguindo em reta acompanhando a linha de divisa do Loteamento Jardim Paraíso por uma distância de 296,65 metros até atingir o ponto de coordenadas X = 228.103,8287 e Y = 7.480.826,8722,

situado no entroncamento das linhas de divisas do Loteamento Jardim Paraíso, defletindo à esquerda com azimute 305°42'41", e seguindo em reta acompanhando as linhas de divisas dos loteamentos Jardim Paraíso e Glebas São Joaquim, por uma distância de 276,06 metros até atingir o ponto de coordenadas X = 228.103,8287 e Y = 7.480.826,8722, situado no cruzamento destas divisas com a Rua Marilice Rodrigues da Silva Pinto, defletindo à direita e seguindo pela Rua Marilice Rodrigues da Silva Pinto com azimute de 34°19'39" por uma distância de 450,62 metros até atingir o ponto de coordenadas X = 228.133,7897 e Y = 7.481.360,1482 no cruzamento da Avenida São Paulo, defletindo à direita e seguindo por esta com azimute de 158°02'47" por uma distância de 504,63 metros até atingir o ponto de coordenadas X = 228.322,4462 e Y = 7.480.892,1140, defletindo à esquerda e seguindo pela Avenida Com. Luciano Guidotti até atingir o ponto de coordenadas X = 229.276,9908 e Y = 7.481.455,2784, situado à Rua Eliseu Razera, defletindo à direita e seguindo por esta por uma distância de 299,39 metros até atingir o ponto de coordenadas X = 229.473,6833 e Y = 7.481.229,5699, situado à Rua Salvador Coelho Neto, defletindo à esquerda e seguindo por esta com azimute de 51°02'45" por uma distância de 275,43 metros até atingir o ponto de coordenadas X = 229.686,4773 e Y = 7.481.401,6057, situado no prolongamento da Rua Luiz Pereira Leite, defletindo à direita e seguindo por esta com azimute 150°22'46" por uma distância de 968,73 metros até atingir o ponto de coordenadas X = 230.165,2440 e Y = 7.480.559,4541, situado no prolongamento da Divisa do Loteamento Jardim Astúrias, defletindo à esquerda e seguindo por esta com azimute 58°19'05" por uma distância de 403,15 metros até atingir o ponto de coordenadas X = 230.508,0949 e Y = 7.480.771,0534, situado à Rua José Mendes, defletindo à esquerda e seguindo por esta com azimute 31°53'25" por uma distância de 45,71 metros até atingir o ponto de coordenadas X = 230.483,9499 e Y = 7.480.809,8585, situado no cruzamento desta com a Rua Jurandir Souto, defletindo à direita e seguindo pela Rua Jurandir Souto com azimute 57°57'59" com distância de 1.053,44 metros até atingir o leito do Ribeirão Piracicamirim no ponto de coordenadas X = 230.798,7862 e Y = 7.481.182,5276, defletindo à direita e seguindo pelo leito do Ribeirão do Piracicamirim à montante por uma distância aproximada de 693,23 metros até o ponto de coordenadas X = 231.167,8293 e Y = 7.480.792,6886 situado sob a Rede de Alta Tensão, defletindo à esquerda e seguindo pela linha de Alta Tensão com azimute 56°41'45" por uma distância de 1.656,66 metros até atingir o ponto de coordenadas X = 232.552,4132 e Y = 7.481.702,3302, defletindo à direita e em seqüência seguindo pela Rede de Alta Tensão com azimute 88°23'40" por uma distância de 588,07 metros até atingir o ponto de coordenadas X = 233.140,2500 e Y = 7.481.718,8058, defletindo à esquerda e em seqüência seguindo pela Rede de Alta Tensão com azimute 58°49'49" por uma distância de 57,95 metros até atingir o ponto de coordenadas X = 233.189,8516 e Y = 7.481.748,7697 situado à Rodovia Estadual SP 308 Rodovia do Açúcar, defletindo à direita com azimute 167°41'08" por uma distância de 288,88 metros pela Rodovia Estadual SP 308 Rodovia do Açúcar até atingir o ponto de coordenadas X = 233.251,4633 e Y = 7.481.466,5403, defletindo à esquerda e seguindo pela Avenida Irmã Maria Felicíssima até atingir o ponto de coordenadas X = 233.458,7547 e Y = 7.481.597,6970, situado no encontro desta com a divisa do Loteamento Santa Rita, defletindo à direita e seguindo pela projeção da Rua Professora Oscarlina de Oliveira, esta divisa do Loteamento Santa Rita, com azimute 351°16'28" por uma distância de 106,70 metros até atingir o ponto de coordenadas X = 233.442,5679 e Y = 7.481.703,1633, situado nas divisas do Loteamento Santa Rita, defletindo à esquerda e seguindo em reta com azimute 47°37'08" por uma distância de 268,83 metros, acompanhando a divisa do Loteamento Santa Rita, até atingir o ponto de coordenadas X = 233.641,1488 e Y = 7.481.884,3726, situado na referida divisa Com o Sistema de Lazer do Loteamento Santa Rita, defletindo à direita e seguindo em reta com azimute 86°55'21", por uma distância de 158,23 metros, acompanhando a divisa do Loteamento Santa Rita até atingir o ponto de coordenadas X = 233.807,7030 e Y = 7.481.897,9639, situado no cruzamento da Avenida João Flávio Ferro com a Rua José Antonio Tricânico, a partir deste ponto seguindo por esta com azimute 85°20'06" por uma distância de 1007,82 metros até atingir o ponto de coordenadas X = 234.815,5220 e Y = 7.481.980,2043, em seqüência seguindo em Linha Reta Imaginária com azimute 84°57'04" por uma distância de 146,14 metros até atingir o leito do Córrego Dois Córregos no ponto de coordenadas X = 234.951,0906 e Y = 7.481.993,3596, defletindo à esquerda e seguindo pelo leito do Córrego Dois Córregos, à jusante, até atingir o ponto de coordenadas X = 234.470,5789 e Y = 7.482.874,6988, situado à Rodovia Estadual SP 135 Piracicaba – Tupi, defletindo à esquerda e seguindo pela Rodovia Estadual SP 135 Piracicaba – Tupi no sentido Tupi - Piracicaba com azimute 304°53'58" por uma distância de 1.566,85 metros até atingir o ponto de coordenadas X = 232.996,6252 e Y = 7.483.362,3838, situado no cruzamento da referida rodovia com um Caminho de Servidão de acesso ao Unileste, localizado no início do trevo de acesso à Rodovia SP-308 – Rodovia do Açúcar, defletindo à direita com azimute 4°01'25", e seguindo em reta por uma distância de 17,89 metros pela confluência do Caminho de Servidão com a Rodovia SP-135 – Piracicaba – Tupi até atingir o ponto de coordenadas X = 232.997,8812 e Y = 7.483.380,2395, situado no leito do Caminho de Servidão, este, paralelo à linha de divisa do Loteamento Jardim Jatobás distante à aproximadamente 115,00 metros da mesma; defletindo à direita com azimute 43°46'30", e seguindo em reta por uma distância de 638,16 metros acompanhando o Caminho de Servidão paralelamente à linha de divisa do Loteamento Jardim Jatobás até atingir o ponto de coordenadas X = 233.483,2012 e Y = 7.483.794,6291, situado no cruzamento deste com a Rua Capitão José Pinto Siqueira, divisa do Loteamento Nupeme, defletindo à esquerda com azimute 317°32'03" e seguindo em reta por uma distância de 753,62 metros acompanhando o trecho restante da Rua Capitão José Pinto Siqueira, na divisa do Loteamento Nupeme, e posteriormente a linha de divisa do Loteamento Unileste até atingir o ponto de coordenadas X = 232.974,3877 e Y = 7.484.350,5680, situado nesta mesma divisa, defletindo à direita com azimute 332°21'40", por uma distância de 419,66 metros acompanhando a linha de divisa do Loteamento Unileste até atingir o ponto de coordenadas X = 232.798,6874 e Y = 7.484.731,6789, situado no final da Rua Pedro Alexandrino de Almeida, defletindo à direita com azimute 340°12'46" e seguindo em reta por uma distância de 224,00 metros

acompanhando a projeção da referida rua até atingir o ponto de coordenadas X = 232.722,8538 e Y = 7.484.942,4616, situado à Rodovia Estadual SP 304 - Luiz de Queiroz, defletindo à esquerda e seguindo por esta Rodovia Estadual no sentido Americana - Piracicaba com azimute 274°46'30" por uma distância de 1.396,00 metros até atingir o ponto de coordenadas X = 231.332,5771 e Y = 7.485.071,3173, defletindo levemente à direita com azimute 278°20'41", por uma distância 31,72 metros, seguindo em reta pelo leito da Rodovia Estadual SP 304 – Luiz de Queiroz até atingir o ponto de coordenadas X = 231.301,1908 e Y = 7.485.075,9211 situado no cruzamento desta com a projeção da divisa do Loteamento Santa Cecília II, defletindo à esquerda com azimute 198°27'33" por uma distância de 195,43 metros até atingir o ponto de coordenadas X = 231.239,3101 e Y = 7.484.890,5415, situado no entroncamento das linhas de divisas do referido loteamento, defletindo à esquerda com azimute 106°42'59", e seguindo em reta acompanhando a linha de divisa do Loteamento Santa Cecília II por uma distância de 113,44 metros até atingir o ponto de coordenadas X = 231.347,9592 e Y = 7.484.857,9111, situado na Rua Arnaldo Estrela, defletindo à direita com azimute 198°41'07" e seguindo em reta pela Rua Arnaldo Estrela até atingir o ponto de coordenadas X = 231.325,3165 e Y = 7.484.790,9599, situado no cruzamento desta com a Rua Garcia Rodrigues Bueno, defletindo à esquerda com azimute 108°34'09" e seguindo pela Rua Garcia Rodrigues Bueno e posteriormente pela sua projeção, por uma distância de 99,58 metros até atingir o ponto de coordenadas X = 231.419,7114 e Y = 7.484.759,2491 situado na Rua Vicente Naval, defletindo à direita e seguindo por esta com azimute 203°38'03" por uma distância de 304,18 metros até atingir o ponto de coordenadas X = 231.297,3225 e Y = 7.484.480,5256 situado à Rua Oscar Lourenço Fernandes, defletindo à esquerda e seguindo pela Rua Oscar Lourenço Fernandes com azimute 115°10'41" por uma distância de 144,35 metros até atingir o ponto de coordenadas X = 231.427,9584 e Y = 7.484.419,1143 situado à Rua Heitor Villa Lobos, defletindo à direita e seguindo por esta com azimute 160°09'21" até atingir o ponto de coordenadas X = 231.043,0250 e Y = 7.484.379,9246, situado no cruzamento desta com a Rua Padre José Maurício, defletindo à esquerda e seguindo por esta rua com azimute 287°52'50" por uma distância de 67,20 metros até atingir a Rua Luciano Gallet no ponto de coordenadas X = 230.979,0664 e Y = 7.484.400,5586, defletindo à esquerda e transpassando por esta rua com azimute 287°52'23" por uma distância de 10,00 metros até atingir o ponto de coordenadas X = 230.969,5484 e Y = 7.484.403,6279, situado no alinhamento da Rua Luciano Gallet, à 30 metros do alinhamento predial da Rua Marcelo Tupinambá, defletindo levemente à direita e seguindo paralelamente à 30 metros do alinhamento predial da Rua Marcelo Tupinambá, pela linha de divisa do Loteamento Santa Cecília, com azimute de 290°55'43", por uma distância de 658,37 metros até atingir o ponto de coordenadas X = 230.351,6447 e Y = 7.484.630,8955, situado ao leito do Ribeirão Piracicamirim, defletindo à direita e seguindo pelo leito do Ribeirão Piracicamirim à jusante até atingir o ponto de coordenadas X = 230.443,4440 e Y = 7.485.068,6706, situado à foz do Córrego Afluente, defletindo à direita e seguindo pelo Córrego Afluente à montante até atingir o ponto de coordenadas X = 231.056,2119 e Y = 7.484.665,4290 situado à Rua Luciano Gallet, defletindo à esquerda e seguindo por esta rua com azimute 182°40'40" por uma distância de 303,24 metros até atingir o ponto de coordenadas X = 231.153,5331 e Y = 7.484.953,3208, situado no cruzamento das linhas de divisa dos loteamentos Jardim Brasília e Santa Cecília II, defletindo à esquerda e seguindo em reta pela divisa do Loteamento Jardim Brasília com a propriedade da Escola Superior de Agricultura Luiz de Queiroz - ESALQ com azimute 292°52'44" por uma distância de 702,57 metros até atingir o ponto de coordenadas X = 230.504,7272 e Y = 7.485.222,7452 situado no leito do Ribeirão Piracicamirim, defletindo à direita e seguindo por este Ribeirão à jusante até atingir o ponto de coordenadas X = 230.551,4869 e Y = 7.485.388,7399 situado à Rodovia Estadual SP 304 Luiz de Queiroz e Avenida Pádua Dias, defletindo à esquerda e seguindo pela Avenida Pádua Dias até atingir o ponto de coordenadas X = 229.732,8524 e Y = 7.485.663,4762, defletindo à esquerda pela Rua Edu Chaves, com azimute 269°01'03" até atingir o ponto de coordenadas X = 229.616,4400 e Y = 7.485.661,4800 situado à Avenida Independência, defletindo à esquerda e seguindo por esta Avenida com azimute 183°43'48" por uma distância de 111,90 metros, até atingir o ponto de coordenadas X = 229.609,1605 e Y = 7.485.549,8193, defletindo à direita e seguindo pela Rua Barão de Piracicamirim com azimute 295°41'14" por uma distância de 404,71 metros até atingir o ponto de coordenadas X = 229.244,4616 e Y = 7.485.725,2586 situado à Avenida São João, defletindo à esquerda e seguindo por esta Avenida com azimute 206°42'47" por uma distância de 816,33 metros até atingir o ponto de coordenadas X = 228.877,4612 e Y = 7.484.996,0623 situado à Avenida Saldanha Marinho, defletindo à direita e seguindo por esta avenida com azimute 296°55'44" por uma distância de 203,65 metros até atingir o ponto de coordenadas X = 228.697,2627 e Y = 7.485.087,5968 situado à Rua José Pinto de Almeida, defletindo à esquerda e seguindo pela referida Rua com azimute 207°53'08" por uma distância de 332,99 metros até atingir o ponto de coordenadas X = 228.541,5200 e Y = 7.484.793,2700 situado à Rua Regente Feijó, defletindo à direita e seguindo pela Rua Regente Feijó com azimute 296°52'36" por uma distância de 157,94 metros até atingir o ponto de coordenadas X = 228.400,5644 e Y = 7.484.864,6845 situado à Avenida dos Operários, defletindo à direita e seguindo pela Avenida dos Operários até atingir o ponto de coordenadas X = 228.239,6810 e Y = 7.485.307,4212 situado no cruzamento desta com a Avenida Saldanha Marinho, defletindo à esquerda e seguindo pela Rua José Ferraz de Camargo com azimute 17°53'42" por uma distância de 129,47 metros até atingir o ponto de coordenadas X = 228.279,4675 e Y = 7.485.430,6196 situado à Rua Luiz Curiaços, defletindo à esquerda e seguindo por esta até atingir o ponto de coordenadas X = 228.091,5284 e Y = 7.485.654,9813 situado à Avenida Torquato da Silva Leitão, defletindo à esquerda e seguindo por esta e em seqüência pela Rua Tiradentes com azimute 205°19'42" por uma distância de 1.322,44 metros até atingir o ponto de coordenadas X = 227.525,7637 e Y = 7.484.459,6273 situado no cruzamento desta com a Rua Rangel Pestana e a Travessa Francisco C. Elias Raya, defletindo à esquerda e seguindo por esta Travessa com azimute 184°40'55" por uma distância de 208,91 metros até atingir o ponto de coordenadas X = 227.461,1892 e Y = 7.484.271,7202 situado à Avenida



Ulhoa Cintra no cruzamento da Rua Capitão Boa Ventura, defletindo à direita e seguindo pela Rua Capitão Boa Ventura com azimute 271°00'07" por uma distância de 27,30 metros até atingir o ponto de coordenadas X= 227.433,8927 e Y= 7.484.272,1976, defletindo à esquerda e seguindo pela Rua Madre Cecília com azimute 205°56'19" por uma distância de 835,08 metros até atingir o ponto de coordenadas X= 227.068,6092 e Y= 7.483.521,2136 situado à Avenida Doutor Paulo de Moraes, defletindo à direita e seguindo por esta avenida com azimute 294°23'55" até atingir o ponto de coordenadas X= 226.956,7313 e Y= 7.483.571.9365, defletindo à esquerda e seguindo pela Avenida 9 de Julho com azimute 225°01'17" por uma distância de 229,07 metros até atingir o ponto de coordenadas X= 226.794,6897 e Y= 7.483.410,0156, situado no cruzamento desta com a Rua Santos; defletindo à esquerda pela Rua Santos com azimute 205°53'01" por uma distância de 188,63 metros até atingir o ponto de coordenadas X= 226.712,3406 e Y= 7.483.240,3012, situado no cruzamento desta com a Avenida Dona Jane Conceição; defletindo à direita pela Avenida Dona Jane Conceição com azimute 295°54'39" por uma distância de 952,86 metros até atingir o ponto de coordenadas X= 225.855,2636 e Y= 7.483.656,6782, situado no cruzamento desta avenida com a Avenida 9 de Julho; defletindo à esquerda pela Avenida 9 de Julho com azimute 272°37'58" por uma distância de 115,63 metros até atingir o ponto de coordenadas X= 225.739,7539 e Y= 7.483.661,9897, situado no cruzamento desta avenida com a Rua Dr. Otávio Mendes de Toledo; defletindo à direita pela Avenida 9 de Julho com azimute 300°23'15" por uma distância de 154,20 metros até atingir o ponto de coordenadas X= 225.606,7292 e Y= 7.483.739,9960; defletindo à esquerda transpassando a Avenida Abel Francisco Pereira até atingir o ponto inicial da presente descrição, fechando assim o seu perímetro.

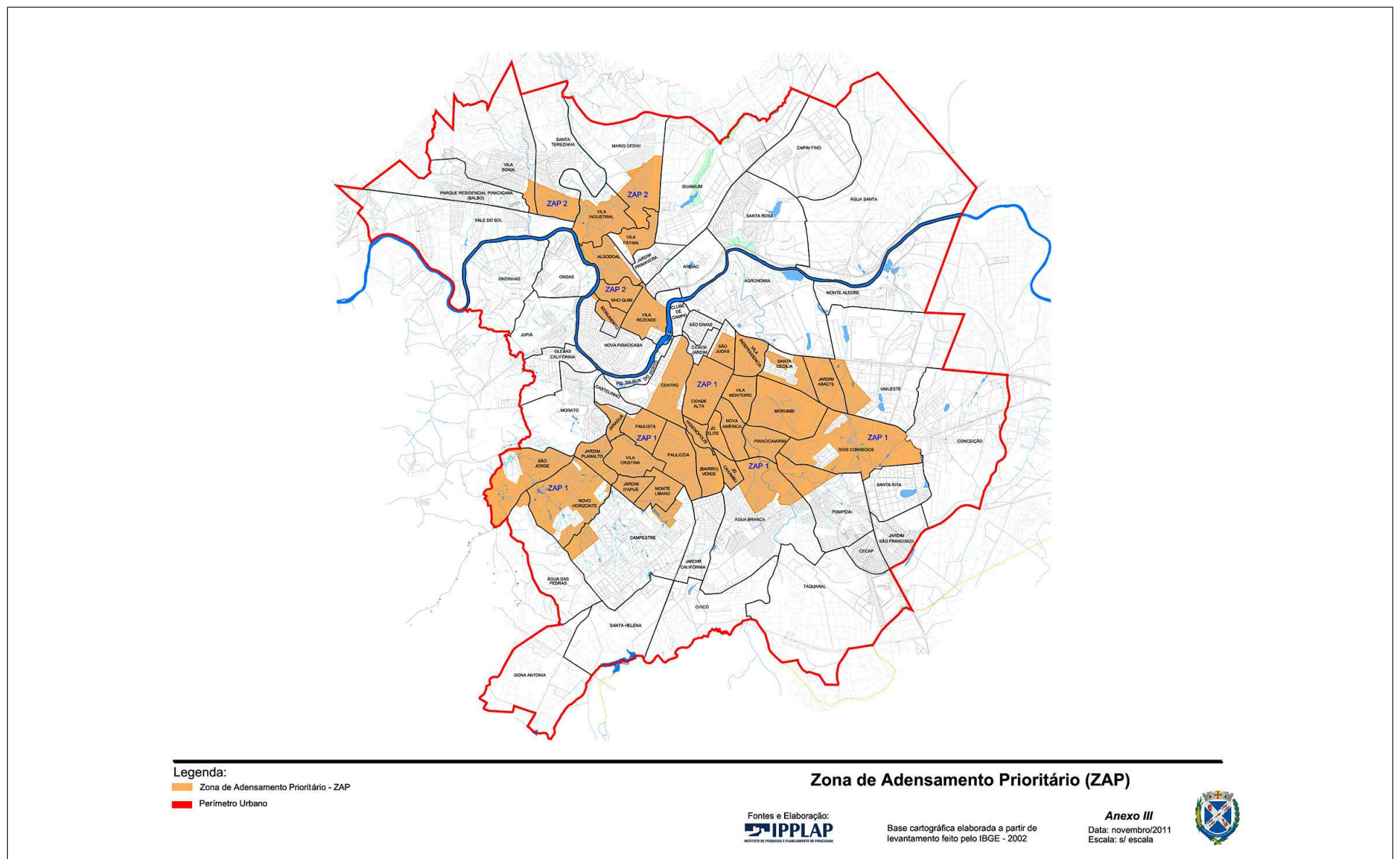
Na descrição anterior - Zona de Adensamento Prioritário 1 (ZAP 1) - estão inseridas as seguintes zonas: a) Zona Especial de Interesse da Paisagem Construída – ZEIPC 6, 10 e 11; b) Zona Especial de Interesse Social 2 – ZEIS 2: G, H, O, M e N.

Zona de Adensamento Prioritário 2 – ZAP 2

Tem início no cruzamento da Rodovia Estadual SP 304 Geraldo de Barros com o Córrego Guamium de coordenadas X= 225.918,9656 e Y= 7.488.532,2496 seguindo por esta Rodovia no sentido São Pedro - Piracicaba com azimute de 140°32'09" por uma distância de 404,07 metros até atingir o ponto de coordenadas X= 226.175,7911 e Y= 7.488.220,3091, defletindo à direita e seguindo pela Rua Manoel Oliveira Diniz com azimute 237°33'29" por uma distância de 86,38 metros até atingir o ponto de coordenadas X= 226.102,8932 e Y= 7.488.173,9717 situado à Rua Laerte Vitorio Furlani, defletindo à esquerda e seguindo por esta referida Rua com azimute 143°03'14" por uma distância de 1.100,54 metros até atingir o ponto de coordenadas X= 226.764,4024 e Y= 7.487.294,4333 situado à Avenida Cristóvão Colombo, defletindo à esquerda e seguindo por esta Avenida com azimute 127°05'26" por uma distância de 133,80 metros até atingir o ponto de coordenadas X= 226.871,1091 e Y= 7.487.213,7476, defletindo à esquerda e seguindo em reta com azimute 47°55'26" por uma

distância de 43,27 metros até atingir o ponto de coordenadas X= 226.903,2207 e Y= 7.487.242,7381 situado à Rodovia Estadual SP 304 Geraldo de Barros, defletindo à direita e seguindo pela referida Rodovia com azimute 147°19'36" e em seqüência pela Avenida Primeiro de Agosto até atingir a Avenida Rui Barbosa no ponto de coordenadas X= 227.406,3620 e Y= 7.486.575,1917, defletindo à direita e seguindo em reta com azimute 122°25'56" por uma distância de 276,10 metros até atingir a margem direita do Rio Piracicaba no ponto de coordenadas X= 227.639,3439 e Y= 7.486.427,3608, defletindo à direita e seguindo pela margem direita do Rio Piracicaba à jusante até atingir o ponto de coordenadas X= 227.620,9480 e Y= 7.485.724,6761 situado sobre a Ponte Irmãos Rebouças (Ponte do Mirante), defletindo à direita e seguindo pela Avenida Barão de Serra Negra com azimute 291°30'39" por uma distância de 121,96 metros até atingir o ponto de coordenadas X= 227.507,4770 e Y= 7.485.766,3933, segue acompanhando a Avenida Barão de Serra Negra até atingir o ponto de coordenadas X= 227.179,1907 e Y= 7.485.919,2930, situado no cruzamento desta com a Avenida Dona Francisca, defletindo à esquerda e seguindo em reta com azimute 204°43'29", por uma distância de 385,42 metros acompanhando a Avenida Dona Francisca até atingir o ponto de coordenadas X= 227.017,9966 e Y= 7.485.569,2312, situado no cruzamento desta com a Avenida Presidente Kennedy defletindo à direita com azimute 239°44'31" e seguindo em reta por uma distância de 105,90 metros acompanhando a Avenida Presidente Kennedy até atingir o ponto de coordenadas X= 226.926,5239 e Y= 7.485.515,8684 situado no cruzamento desta com a Rua Frei Evaristo de Santa Úrsula, defletindo à direita e seguindo pela Rua Frei Evaristo de Santa Úrsula com azimute 331°18'54" por uma distância de 165,49 metros até atingir o ponto de coordenadas X= 226.847,0882 e Y= 7.485.661,0505, defletindo à esquerda e seguindo pela Rua Florindo Carraro com azimute 260°34'54" por uma distância de 27,40 metros até atingir o ponto de coordenadas X= 226.820,0554 e Y= 7.485.656,5664 situado no cruzamento desta com a Rua Joana D'Arc, defletindo à direita e seguindo pela Rua Joana D'Arc até atingir o ponto de coordenadas X= 225.663,2528 e Y= 7.486.624,5933, defletindo à esquerda e seguindo pela Rua Emilio Galdi e em seqüência até atingir a margem direita do Rio Piracicaba com azimute 309°24'38" por uma distância de 253,54 metros até atingir o ponto de coordenadas X= 225.467,3610 e Y= 7.486.785,5617, defletindo à direita e seguindo pela margem direita do Rio Piracicaba à jusante até atingir o ponto de coordenadas X= 224.927,4421 e Y= 7.488.671,9031, defletindo à direita e seguindo pela margem esquerda do Rio Corumbataí até atingir o ponto de coordenadas X= 225.028,7863 e Y= 7.488.887,4694, situado ao eixo da Rodovia Estadual SP 304 Geraldo de Barros, defletindo à esquerda e seguindo por esta Rodovia com azimute 280°51'39" por uma distância de 1.362,47 metros até atingir o ponto de coordenadas X= 223.691,3800 e Y= 7.489.143,9800, situado à margem do Córrego das Ondas, defletindo à direita e seguindo pelo leito do Córrego das Ondas à montante até atingir o ponto de coordenadas X= 223.688,1953 e Y= 7.490.110,6973, situado à Rua Corcovado, defletindo à direita e seguindo por esta Rua com azimute 113°16'47" por uma distância de 908,76 metros até atingir o ponto de coordenadas X= 224.522,9625 e Y= 7.489.751,5388, situado

à Rua Virgílio da Silva Fagundes, defletindo à direita e seguindo por esta com azimute 110°29'43" por uma distância de 712,32 metros até atingir o ponto de coordenadas X= 225.201,7466 e Y= 7.489.549,3895, situado à Rua São Cristóvão, defletindo à direita e seguindo por esta com azimute 154°40'29" por uma distância de 107,53 metros até atingir o ponto de coordenadas X= 225.247,7398 e Y= 7.489.452,2004, situado à Avenida Cristóvão Colombo com a Avenida Brasília, defletindo à esquerda e seguindo pela Avenida Brasília até atingir o ponto de coordenadas X= 225.658,9692 e Y= 7.489.318,0931, situado à Rua Cândido Portinari, defletindo à esquerda e seguindo por esta Rua com azimute 25°00'59" até atingir o ponto de coordenadas X= 226.068,3596 e Y= 7.489.657,0736, situado à Rua José Alves de Souza, defletindo à direita e seguindo por esta Rua com azimute 125°19'45" por uma distância de 92,82 metros até atingir o ponto de coordenadas X= 226.144,0857 e Y= 7.489.603,3987, situado ao cruzamento da Rua José Alves de Souza com a Rua Antonio Francisco de Lima, defletindo à esquerda e seguindo pela Rua Antonio Francisco de Lima com azimute 43°25'07" por uma distância de 734,95 metros até atingir o ponto de coordenadas X= 226.649,2346 e Y= 7.490.137,2328, situado no eixo da Linha de Alta Tensão, defletindo à esquerda e seguindo por esta Linha com azimute 317°08'16" por uma distância de 245,22 metros até atingir o ponto de coordenadas X= 226.482,4199 e Y= 7.490.316,9837, defletindo à direita e seguindo pela Rua das Cajazeiras com azimute 70°21'47" por uma distância de 459,16 metros até atingir o ponto de coordenadas X= 226.914,8801 e Y= 7.490.471,2910, defletindo à esquerda e seguindo por esta Rua com azimute 28°47'35" por uma distância de 114,66 metros até atingir o ponto de coordenadas X= 226.970,1061 e Y= 7.490.571,7753, situado ao prolongamento desta com a Avenida Aloísio Batista da Silva, defletindo à direita e seguindo por esta Avenida em curva com até atingir o ponto de coordenadas X= 227.041,1838 e Y= 7.490.537,0009, situado à Rua Antonio Franco de Lima, defletindo à esquerda e seguindo por esta com azimute 43°39'01" por uma distância de 841,06 metros até atingir o ponto de coordenadas X= 227.285,0418 e Y= 7.490.792,6274, situado no entroncamento desta com a Rua 01 e Rua 08, do Loteamento Jardim Gilda, defletindo à direita e seguindo por uma linha reta com azimute 93°16'02" por uma distância de 233,95 metros até atingir o ponto de coordenadas X= 227.518,6187 e Y= 7.490.779,2938, situado sobre a Estrada do Meio, defletindo à direita e seguindo por esta com azimute 183°19'27" por uma distância de 2.509,33 metros até atingir o ponto de coordenadas X= 227.298,0781 e Y= 7.488.281,6534, situado sobre o entroncamento da Avenida Marechal Costa e Silva com a Rua Jules Rimet, defletindo à direita e seguindo pela Avenida Jules Rimet até atingir o ponto de coordenadas X= 226.660,5635 e Y= 7.487.904,3125, situado à Avenida Brasília, defletindo à direita e seguindo pela Avenida Brasília até atingir o ponto de coordenadas X= 226.237,2477 e Y= 7.488.558,6987, situado no leito do Córrego Guamium, defletindo à esquerda e seguindo pelo leito deste Córrego à jusante até atingir o ponto de coordenadas X= 225.918,9656 e Y= 7.488.532,2496 situado à Rodovia Estadual SP 304 Geraldo de Barros, no ponto inicial da presente descrição, fechando assim o seu perímetro.





ANEXO IV

Mapa e descrição da Zona de Adensamento Secundário - ZAS

Zona de Adensamento Secundário 1 – ZAS 1

Tem início no cruzamento da Rua Tambaú com a Rodovia Estadual SP 127 Fausto Santomauro no ponto de coordenadas X = 230.512,6151 e Y = 7.490.909,5520, e seguindo por esta referida Rodovia com azimute 227°12'10" por uma distância de 820,03 metros até atingir o ponto de coordenadas X = 229.910,9012 e Y = 7.490.352,4134, defletindo à esquerda e seguindo por uma Linha Reta com azimute 115°59'38" por uma distância de 443,87 metros até atingir o ponto de coordenadas X = 230.309,8712 e Y = 7.490.157,8752, situado no eixo do antigo anel viário projetado pelo DER, seguindo pelo referido eixo até encontrar o ponto de coordenadas X = 231.269,0090 e Y = 7.489.651,4145, situado no cruzamento na projeção do antigo anel viário projetado pelo DER (atual divisa dos bairros Santa Rosa e Capim Fino) com limite da faixa não edificante da linha de alta tensão defletindo à direita segue com azimute 148°51'54" por uma distância de 98,26 metros até atingir o ponto de coordenadas X = 231.319,8181 e Y = 7.489.567,3027, situado no cruzamento do limite da faixa não edificante da linha de alta tensão com o leito do Córrego Capim Fino, defletindo levemente à esquerda e seguindo em reta com azimute 146°55'02", por uma distância de 172,84 metros acompanhando o limite da faixa não edificante da linha de alta tensão até atingir o ponto de coordenadas X = 231.414,1654 e Y = 7.489.422,4789, defletindo à direita e segue em reta com azimute 154°41'35", por uma distância de 220,83 metros acompanhando o limite da faixa não edificante da linha de alta tensão até atingir o ponto de coordenadas X = 231.508,5660 e Y = 7.489.222,8365, defletindo à direita segue em reta com azimute 164°57'32", por uma distância de 219,14 metros acompanhando o limite da faixa não edificante da linha de alta tensão até atingir o ponto de coordenadas X = 231.565,4373 e Y = 7.489.011,1958, defletindo à direita segue em reta com azimute 166°20'11", por uma distância de 5,45 metros acompanhando o limite da faixa não edificante da linha de alta tensão até atingir o ponto de coordenadas X = 231.566,7259 e Y = 7.489.005,8954, defletindo à esquerda segue em reta com azimute 167°18'52", por uma distância de 95,99 metros acompanhando o limite da faixa não edificante da linha de alta tensão até atingir o ponto de coordenadas X = 231.587,8068 e Y = 7.488.912,2407, situado na intersecção do ramal da linha de alta tensão proveniente do Bairro Santa Rosa, defletindo à esquerda segue em reta com azimute 160°35'11", por uma distância de 5,72 metros acompanhando o limite da faixa não edificante da linha de alta tensão até atingir o ponto de coordenadas X = 231.589,7110 e Y = 7.488.906,8375, situado ainda na intersecção do ramal da linha de alta tensão proveniente do Bairro Santa Rosa, sobre a divisa entre os bairros Santa Rosa e Água Santa, defletindo à direita e segue em reta com azimute 175°09'08", por uma distância de 102,61 metros acompanhando o limite da faixa não edificante da linha de alta tensão e também a divisa entre os bairros Santa Rosa e Água Santa até atingir o ponto de coordenadas X = 231.598,3826 e Y = 7.488.804,5953, defletindo à esquerda segue em reta com azimute 174°23'08", por uma distância de 348,93 metros acompanhando o limite da faixa não edificante da linha de alta tensão até atingir o ponto de coordenadas X = 231.632,5199 e Y = 7.488.457,3304, situado no vértice da deflexão do referido limite da linha de alta tensão, defletindo à esquerda segue em reta com azimute 89°59'45", por uma distância de 31,86 metros acompanhando o limite da faixa não edificante da linha de alta tensão até atingir o ponto de coordenadas X = 231.664,3888 e Y = 7.488.457,3333, situado sobre a divisa entre os bairros Santa Rosa e Água Santa, defletindo à direita segue em reta com azimute 173°53'45", por uma distância de 255,25 metros acompanhando a divisa entre os bairros Santa Rosa e Água Santa até atingir o ponto de coordenadas X = 231.691,5320 e Y = 7.488.203,5284, situado no antigo eixo do anel viário projetado pelo DER, defletindo à direita segue em reta com azimute 176°00'45" por uma distância de 596,58 metros até atingir o ponto de coordenadas X = 231.733,0181 e Y = 7.487.608,3861, cravado na faixa de domínio do DER – SP-147- Rodovia Deputado Laércio Corte – Piracicaba-Limeira, sentido Piracicaba, no ponto de coordenadas X = 231.733,0181 e Y = 7.487.608,3861, defletindo à direita e acompanhando a referida faixa de domínio, até onde esta cruza com a projeção da foz do Córrego Monte Olímpio, no ponto de coordenadas X = 231.341,6254 e Y = 7.487.679,1944, defletindo à esquerda e seguindo em linha reta, acompanhando a linha imaginária da projeção da foz do Córrego Monte Olimpo, com azimute 186°54'59" por uma distância de 86,05 metros até atingir o ponto de coordenadas X = 231.331,2618 e Y = 7.487.593,7616, situado à margem direita do Rio Piracicaba, defletindo à direita e seguindo por esta margem até atingir o ponto de coordenadas X = 229.351,6626 e Y = 7.488.064,4151, defletindo à direita e seguindo por uma Linha Reta transpondo à Rodovia Estadual SP 147- Deputado Laércio Corte – Piracicaba-Limeira com azimute 325°19'35" por uma distância de 70,12 metros até atingir o ponto de coordenadas X = 229.317,6995 e Y = 7.488.131,6277, situado na Divisa de Propriedade da ESALQ Fazenda Areião com a Avenida Manoel Lopes Alarcon, defletindo à direita e seguindo por esta com azimute 02°41'04" até atingir o ponto de coordenadas X = 229.530,5318 e Y = 7.488.568,7574, situado ao leito do Córrego Santa Rosa, Afluente do Córrego Capim Fino, defletindo à esquerda e seguindo por este à montante até atingir o ponto de coordenadas X = 229.497,9300 e Y = 7.489.571,6000, situado no prolongamento da Rua João Martin da Cruz, defletindo à esquerda e seguindo por esta com azimute de 276°32'24" por uma distância de 139,46 metros até atingir o ponto de coordenadas X = 229.359,3727 e Y = 7.489.587,4272, defletindo à esquerda e seguindo pela lateral do lote 12 da SQ-3 Q-C com azimute de 186°21'06" por uma extensão de 30 metros até atingir o ponto de coordenadas X = 229.355,2969 e Y = 7.489.550,8712 defletindo à esquerda e seguindo pelos fundos dos lotes 13 e 12 da SQ-3 Q-C com azimute de 96°16'39" por uma extensão de 18,08 metros até atingir o ponto de coordenadas X = 229.372,8710 e Y = 7.489.549,0177, defletindo à direita e seguindo pela lateral do lote 6 da SQ-3 Q-C com azimute de 185°34'15" por uma distância de 30 metros até atingir o ponto de coordenadas X = 229.369,9009 e Y = 7.489.518,5674, defletindo à

direita e seguindo pela Rua Walkiria Therezinha Cruz Negri com azimute de 186°36'06" por uma distância de 31 metros até atingir o ponto de coordenadas X = 229.338,3193 e Y = 7.489.522,2225, defletindo à direita e seguindo pelos fundos dos lotes 13, 12, 11, 10 e 9 da SQ-3 Q-B e dos lotes 18, 17, 16, 15 e 14 da SQ-3 Q-A de sistemas de Recreio 10 e 11 com azimute de 210°32'57" por uma distância de 160,19 metros até atingir o ponto de coordenadas X = 229.256,1559 e Y = 7.489.382,9860 defletindo à esquerda com azimute de 154°16'45" com uma distância de 18 metros até atingir o ponto de coordenadas X = 229.263,7875 e Y = 7.489.366,6990 defletindo à direita e seguindo pelos fundos dos lotes 13, 12, 11, 10, 9 e 8 da SQ-2 Q-A com azimute de 210°33'32" por uma distância de 106,69 metros até atingir o ponto de coordenadas X = 229.209,9470 e Y = 7.489.275,1086 defletindo à esquerda e seguindo pela lateral do lote 23 da SQ-2 Q-A com azimute de 121°23'03" por uma distância de 30 metros até atingir o ponto de coordenadas X = 229.232,4371 e Y = 7.489.261,4276, defletindo à direita e seguindo pela Rua Salvador Gobeth com azimute de 211°11'46" por uma distância de 72 metros até atingir o ponto de coordenadas X = 229.195,1820 e Y = 7.489.199,8704 defletindo à direita e seguindo pela lateral do lote 28 da SQ-2 Q-A com azimute de 301°16'00" por uma distância de 30 metros até atingir o ponto de coordenadas X = 229.173,1492 e Y = 7.489.213,2114 defletindo à esquerda e seguindo pelos fundos dos lotes 3, 2 e 1 da SQ-2 Q-A com azimute de 210°32'29" por uma distância de 61,14 metros até atingir o ponto de coordenadas X = 229.142,0767 e Y = 7.489.160,5478, defletindo à esquerda com azimute de 182°49'05" por uma extensão de 22 metros até atingir o ponto de coordenadas X = 229.140,9947 e Y = 7.489.138,5658 defletindo à direita e seguindo pelas laterais dos lotes 21 e 15 da SQ-1 Q-E com azimute de 223°00'48" por uma distância de 55 metros até atingir o ponto de coordenadas X = 229.102,0012 e Y = 7.489.099,7864, defletindo à direita com azimute 260°17'26" por uma distância de 16 metros até atingir o ponto de coordenadas X = 229.082,6782 e Y = 7.489.089,7199, defletindo à esquerda e seguindo pelos fundos dos lotes 11 e 10 da SQ-1 Q-D com azimute de 212°54'56" com uma distância de 30,53 metros até atingir o ponto de coordenadas X = 229.063,5517 e Y = 7.489.060,1726, defletindo à esquerda com azimute de 118°43'15" com uma distância de 7 metros até atingir o ponto de coordenadas X = 229.069,6905 e Y = 7.489.056,8088, defletindo à direita e seguindo pelos fundos dos lotes 9, 8, 7, 6 e 5 da SQ-1 Q-D com azimute de 220°52'00" por uma distância de 61,20 metros até atingir o ponto de coordenadas X = 229.029,6472 e Y = 7.489.010,5273, defletindo à esquerda e seguindo pelos fundos dos lotes 4, 3, 2 e 1 da SQ-1 Q-D com azimute de 210°55'58" por uma distância de 67 metros até atingir o ponto de coordenadas X = 228.995,2072 e Y = 7.488.953,0566, defletindo à esquerda e seguindo pelos fundos dos lotes 13, 12, 11 e 10 da SQ-1 Q-C com azimute de 207°58'00" por uma distância de 53,08 metros até atingir o ponto de coordenadas X = 228.970,3149 e Y = 7.488.906,1752, defletindo à esquerda com azimute de 105°14'39" por uma distância de 2 metros até atingir o ponto de coordenadas X = 228.973,3899 e Y = 7.488.905,3372, defletindo à direita e seguindo pelos fundos dos lotes 9, 8, 7 e 6 da SQ-1 Q-C com azimute de 204°02'61" por uma distância de 48,36 metros até atingir o ponto de coordenadas X = 228.953,5494 e Y = 7.488.861,6669, defletindo à esquerda com azimute de 120°14'14" por uma distância de 7,44 metros até atingir o ponto de coordenadas X = 228.960,2588 e Y = 7.488.857,7561, defletindo à direita e seguindo pelos fundos dos lotes 5, 4 e 3 da SQ-1 Q-C com azimute de 199°52'54" com a distância de 42,75 metros até atingir o ponto de coordenadas X = 228.945,2296 e Y = 7.488.816,1971, defletindo à direita com azimute de 299°46'43" por uma distância de 13 metros até atingir o ponto de coordenadas X = 228.933,5513 e Y = 7.488.822,9008, defletindo à esquerda e seguindo pelos fundos dos lotes 1 e 2 da SQ-1 Q-C e transpondo a rua Paulo Luiz Colongnese com azimute de 211°12'39" por uma distância de 57,99 metros até atingir o ponto de coordenadas X = 228.903,8319 e Y = 7.488.773,8030, defletindo à esquerda e seguindo pela Rua Paulo Luiz Colongnese com azimute de 134°20'28" com a distância de 124 metros até atingir o ponto de coordenadas X = 228.990,1900 e Y = 7.488.689,4000, defletindo à direita e seguindo em curva acompanhando o entroncamento dos alinhamentos das Ruas Paulo Luiz Colongnese e Antonio Pinto de Lima com raio de 9 metros e desenvolvimento de 14,42 metros, até atingir o ponto de coordenadas X = 228.993,3734 e Y = 7.488.675,5498, defletindo à direita e seguindo pela rua Antonio Pinto de Lima com azimute de 215°74'21" por uma distância de 120,03 metros, até atingir o ponto de coordenadas X = 228.919,8676 e Y = 7.488.573,2675, defletindo à direita e seguindo pela divisa de propriedade da Esalq – Fazenda Areião com azimute de 317°22'24" por uma distância de 206,29 metros até atingir o ponto de coordenadas X = 228.780,1645 e Y = 7.488.725,0517, situada à Rodovia Estadual SP-147 Fausto Santomauro, defletindo à direita e seguindo por esta o sentido Piracicaba-Rio Claro com azimute de 31°05'48" por uma distância de 1463,36 metros até atingir o ponto de coordenadas X = 229.534,9658 e Y = 7.489.976,4665, situado à cerca de Divisa de Propriedade da Estação Experimental de Cana, defletindo à esquerda e seguindo por esta divisa com azimute 298°18'19" por uma distância de 1.159,71 metros até atingir o ponto de coordenadas X = 228.996,1500 e Y = 7.491.003,3600, situado no Córrego Guamium, defletindo à direita e seguindo por este à montante até atingir o ponto de coordenadas X = 231.195,5981 e Y = 7.492.725,0385, defletindo à direita e seguindo pela Linha de Divisa de Perímetro Urbano com azimute 115°24'33" por uma distância de 460,30 metros até atingir o ponto de coordenadas X = 231.611,3641 e Y = 7.492.527,5377, situado à Divisa de Propriedade da Codistil S.A., defletindo à direita e seguindo por esta Divisa com azimute 218°55'35" por uma distância de 1.486,48 metros até atingir o ponto de coordenadas X = 230.892,4337 e Y = 7.491.241,6196, situado à Rodovia Estadual SP-127-Fausto Santomauro com a Divisa de Propriedade da Cerâmica Dedini S.A., defletindo à direita e seguindo por esta com azimute 328°14'05" por uma distância de 148,38 metros até atingir o ponto de coordenadas X = 230.814,3244 e Y = 7.491.367,7681, defletindo à esquerda e seguindo por uma Linha Reta acompanhando a Divisa da Cerâmica Dedini S.A.

com azimute 231°44'09" por uma distância de 485,61 metros até atingir o ponto de coordenadas X = 230.433,0429 e Y = 7.491.067,0384, situado à Rua Tambaú, defletindo à esquerda e seguindo por esta Rua com azimute 153°15'12" por uma distância de 176,80 metros até atingir o ponto inicial desta presente descrição, fechando assim o seu perímetro.

Descrição da faixa non aedificandi (faixa de 70 metros): Inicia no ponto de coordenadas X = 231.319,8181 e Y = 7.489.567,3027, situado no cruzamento do limite da faixa non aedificandi da linha de alta tensão com o leito do Córrego Capim Fino, defletindo levemente à esquerda e seguindo em reta com azimute 146°55'02", por uma distância de 172,84 metros acompanhando o limite da faixa non aedificandi da linha de alta tensão até atingir o ponto de coordenadas X = 231.414,1654 e Y = 7.489.422,4789, defletindo à direita e segue em reta com azimute 154°41'35", por uma distância de 220,83 metros acompanhando o limite da faixa non aedificandi da linha de alta tensão até atingir o ponto de coordenadas X = 231.508,5660 e Y = 7.489.222,8365, defletindo à direita segue em reta com azimute 164°57'32", por uma distância de 219,14 metros acompanhando o limite da faixa non aedificandi da linha de alta tensão até atingir o ponto de coordenadas X = 231.565,4373 e Y = 7.489.011,1958, defletindo à direita segue em reta com azimute 166°20'11", por uma distância de 5,45 metros acompanhando o limite da faixa non aedificandi da linha de alta tensão até atingir o ponto de coordenadas X = 231.566,7259 e Y = 7.489.005,8954, defletindo à esquerda segue em reta com azimute 167°18'52", por uma distância de 95,99 metros acompanhando o limite da faixa non aedificandi da linha de alta tensão até atingir o ponto de coordenadas X = 231.587,8068 e Y = 7.488.912,2407, situado na intersecção do ramal da linha de alta tensão proveniente do Bairro Santa Rosa, defletindo à esquerda segue em reta com azimute 160°35'11", por uma distância de 5,72 metros acompanhando o limite da faixa non aedificandi da linha de alta tensão até atingir o ponto de coordenadas X = 231.589,7110 e Y = 7.488.906,8375, situado ainda na intersecção do ramal da linha de alta tensão proveniente do Bairro Santa Rosa, sobre a divisa entre os bairros Santa Rosa e Água Santa, defletindo à direita e segue em reta com azimute 175°09'08", por uma distância de 102,61 metros acompanhando o limite da faixa non aedificandi da linha de alta tensão e também a divisa entre os bairros Santa Rosa e Água Santa até atingir o ponto de coordenadas X = 231.598,3826 e Y = 7.488.804,5953, defletindo à esquerda segue em reta com azimute 174°23'08", por uma distância de 348,93 metros acompanhando o limite da faixa non aedificandi da linha de alta tensão até atingir o ponto de coordenadas X = 231.632,5199 e Y = 7.488.457,3304, situado no vértice da deflexão do referido limite da linha de alta tensão, defletindo à esquerda segue em reta com azimute 89°59'45", por uma distância de 31,86 metros acompanhando o limite da faixa non aedificandi da linha de alta tensão até atingir o ponto de coordenadas X = 231.664,3888 e Y = 7.488.457,3333, situado sobre a divisa entre os bairros Santa Rosa e Água Santa, defletindo à direita segue em reta com azimute 173°53'45", por uma distância de 70,39 metros acompanhando a divisa entre os bairros Santa Rosa e Água Santa até atingir o ponto de coordenadas X = 231.671,8748 e Y = 7.488.387,3347, situado no antigo eixo do anel viário projetado pelo DER, defletindo à direita segue em reta com azimute 269°59'45" por uma distância de 102,81 metros até atingir o ponto de coordenadas X = 231.569,0642 e Y = 7.488.387,3272, defletindo à direita segue em reta com azimute 354°23'08", por uma distância de 412,86 metros até atingir o ponto de coordenadas X = 231.528,6947 e Y = 7.488.798,0452, defletindo levemente à direita segue em reta com azimute 355°09'08", por uma distância de 94,13 metros até atingir o ponto de coordenadas X = 231.520,7174 e Y = 7.488.892,0090, defletindo levemente à esquerda segue em reta com azimute 340°35'11", por uma distância de 0,89 metros até atingir o ponto de coordenadas X = 231.520,4190 e Y = 7.488.892,8557, defletindo à direita segue em reta com azimute 347°18'52", por uma distância de 99,51 metros até atingir o ponto de coordenadas X = 231.498,5880 e Y = 7.488.989,7727, defletindo à esquerda segue em reta com azimute 346°20'11", por uma distância de 4,03 metros até atingir o ponto de coordenadas X = 231.497,6120 e Y = 7.488.993,8638, defletindo à esquerda segue em reta com azimute 344°59'19", por uma distância de 211,89 metros até atingir o ponto de coordenadas X = 231.442,7281 e Y = 7.489.198,5298, defletindo à esquerda segue em reta com azimute 334°42'00", por uma distância de 208,52 metros até atingir o ponto de coordenadas X = 231.353,6122 e Y = 7.489.387,0554, defletindo à esquerda segue em reta com azimute 326°56'21", por uma distância de 190,04 metros até atingir o ponto de coordenadas X = 231.249,9358 e Y = 7.489.546,3331, situado no leito do Córrego Capim Fino, à montante, até atingir o ponto inicial desta presente descrição, fechando assim o seu perímetro.

Zona de Adensamento Secundário 2 – ZAS 2

Tem início no cruzamento da Estrada do Meio com a Estrada Municipal de Ligação entre a Usina Costa Pinto e Usina Modelo, Linha de Divisa de Perímetro Urbano no ponto de coordenadas X = 227.739,4890 e Y = 7.491.917,1363, e seguindo pela Estrada Municipal de Ligação, sentido Usina Modelo, pela Linha de Divisa do Perímetro Urbano até atingir o ponto de coordenadas X = 229.177,8229 e Y = 7.491.137,4419, situado no cruzamento desta com o Ribeirão Guamium, defletindo à direita e seguindo por este à jusante até atingir o ponto de coordenadas X = 227.405,7875 e Y = 7.489.170,6677, situado à Estrada do Meio, defletindo à direita e seguindo por esta até atingir o ponto inicial da presente descrição, fechando assim o seu perímetro.

Zona de Adensamento Secundário 3 – ZAS 3

Tem início no cruzamento da Rua Afonso Simioni com a Avenida Marechal



Castelo Branco no ponto de coordenadas X = 228.015,6046 e Y = 7.488.235,7101 e seguindo por esta referida Avenida com azimute 228°5'9'42" por uma distância de 788,76 metros até atingir o ponto de coordenadas X = 227.480,0028 e Y = 7.487.659,6521, situado à Rua Henrique Wolgemuth e Divisa da Belgo Mineira S.A., defletindo à direita e seguindo por esta com azimute 279°24'53" por uma distância de 294,65 metros até atingir o ponto de coordenadas X = 227.189,3284 e Y = 7.487.707,8501, defletindo à direita e seguindo pela Linha de Divisa da Belgo Mineira S.A. com azimute 10°21'35" por uma distância de 591,89 metros até atingir o ponto de coordenadas X = 227.298,0781 e Y = 7.488.281,6534, situado à Estrada do Meio e a Divisa da Propriedade da Estação Experimental de Cana, defletindo à direita e seguindo por esta Divisa com azimute 95°54'18" por uma distância de 726,67 metros até atingir o ponto inicial da presente descrição, fechando assim o seu perímetro.

Zona de Adensamento Secundário 4 – ZAS 4

Tem início no cruzamento da Avenida Rio Claro com a Avenida Monsenhor M. Salgot no ponto de coordenadas X = 227.426,6333 e Y = 7.487.432,7641, e seguindo por esta referida Avenida com azimute 144°59'57" por uma distância de 560,67 metros até atingir o ponto de coordenadas X = 227.744,9466 e Y = 7.486.970,1536, situado à Avenida Limeira, defletindo à esquerda e seguindo por esta com azimute 78°10'33" por uma distância de 310,83 metros até atingir o ponto de coordenadas X = 227.997,9750 e Y = 7.487.026,3897, situado à Avenida Armando Dedini, defletindo à direita e seguindo por esta com azimute 164°39'40" por uma distância de 307,06 metros até atingir o ponto de coordenadas X = 228.078,4895 e Y = 7.486.726,1736, situado à margem direita do Rio Piracicaba sobre a Ponte do Lar dos Velinhos (José A. de Souza), defletindo à direita e seguindo por esta margem à jusante até atingir o ponto de coordenadas X = 227.639,3439 e Y = 7.486.427,3668, defletindo à direita e seguindo por uma Linha Reta por uma distância de 276,10 metros até atingir o ponto de coordenadas X = 227.406,3620 e Y = 7.486.575,1917, situado à Avenida Rui Barbosa com a Avenida Primeiro de Agosto, defletindo à direita e seguindo por esta por uma distância de 461,88 metros até atingir o ponto de coordenadas X = 226.994,5360 e Y = 7.487.038,9347, situado à Avenida Rio Claro, defletindo à direita e seguindo por esta com azimute 47°40'13" por uma distância de 579,97 metros até atingir o ponto inicial da presente descrição, fechando assim o seu perímetro.

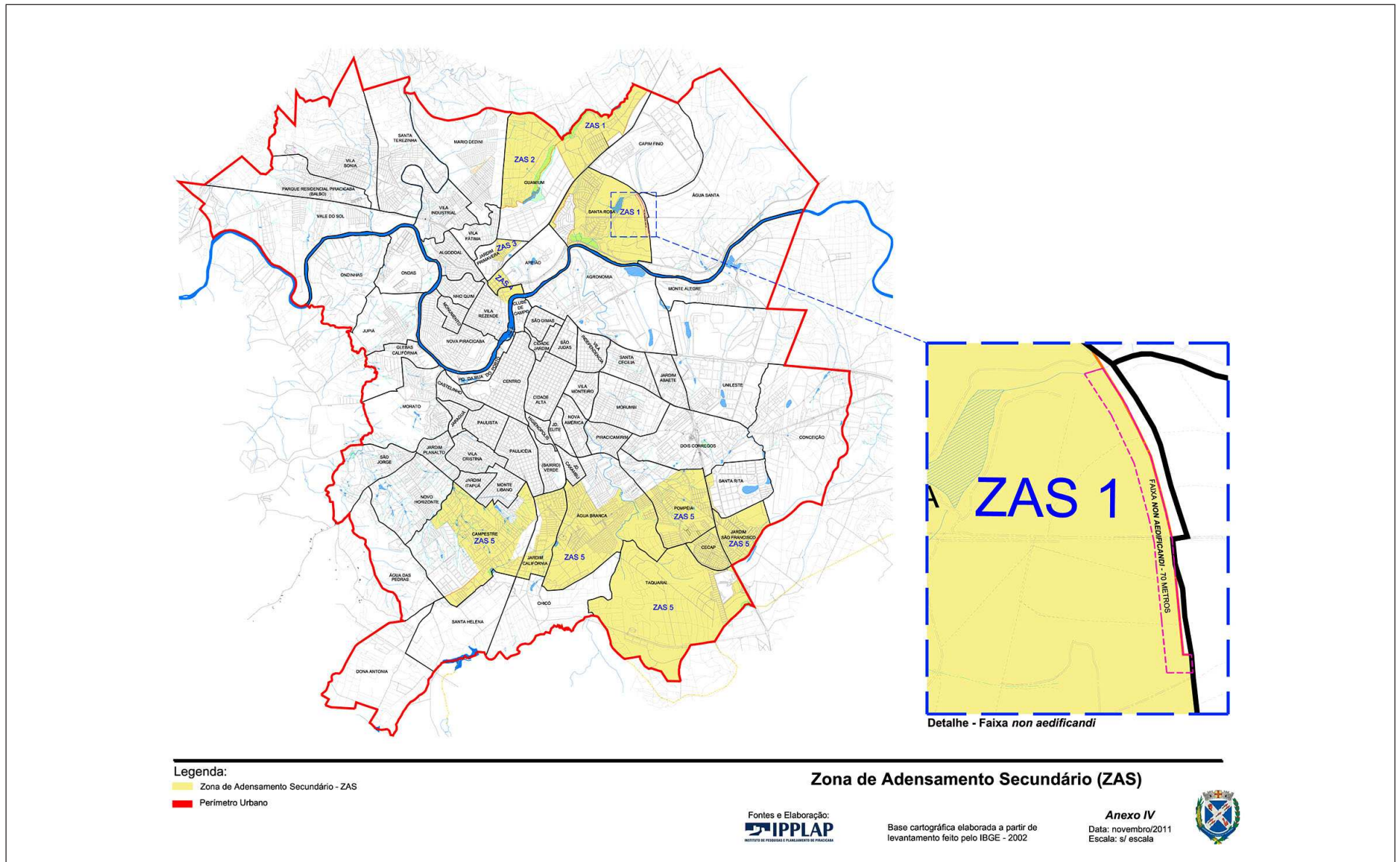
Zona de Adensamento Secundário 5 – ZAS 5

Tem início no cruzamento da Avenida Com. Luciano Guidotti com a Rua Eliseu Razera no ponto de coordenadas X = 229.276,9908 e Y = 7.481.455,2784, e seguindo por esta referida Rua com azimute 139°01'49" por uma distância de 299,33 metros até atingir o ponto de coordenadas X = 229.473,6833 e Y = 7.481.229,5699, situado à Rua Salvador Coelho Netto, defletindo à esquerda e seguindo por esta com azimute 51°02'45" por uma distância de 275,43 metros até atingir o ponto de coordenadas X = 229.686,4773 e Y = 7.481.401,6057, situado ao prolongamento da Rua Luiz Pereira Leite, defletindo à direita e seguindo por esta com azimute 150°22'46" por uma distância de 968,73 metros até atingir o ponto de coordenadas X = 230.165,2440 e Y = 7.480.559,4541, situado ao prolongamento da Divisa do Loteamento Jardim Astúrias, defletindo à esquerda e seguindo por esta com azimute 58°19'05" por uma distância de 403,15 metros até atingir o ponto de coordenadas X = 230.508,0949 e Y = 7.480.771,0534, situado à Rua José Mendes, defletindo à esquerda e seguindo por esta com azimute 31°53'25" por uma distância de 45,71 metros até atingir o ponto de coordenadas X = 230.483,9499 e Y = 7.480.809,8585, situado à Rua Jurandir Souto, defletindo à direita e seguindo por esta com azimute 57°55'59" por uma distância de 1.053,44 metros até atingir o ponto de coordenadas X = 230.798,7862 e Y = 7.481.182,5276, situado ao leito do Ribeirão do Piracicamirim, defletindo à direita e seguindo por este à montante até atingir o ponto de coordenadas X = 231.167,8293 e Y = 7.480.792,6886, situado sob a Rede de Alta Tensão, defletindo à esquerda e seguindo por esta rede com azimute 56°41'45" por uma distância de 1.656,66 metros até atingir o ponto de coordenadas X = 232.552,4132 e Y = 7.481.702,3302, defletindo à direita e em seqüência seguindo pela Rede de Alta Tensão com azimute 88°23'40" por uma distância de 588,07 metros até atingir o ponto de coordenadas X = 233.140,2500 e Y = 7.481.718,8058, defletindo à esquerda e em seqüência seguindo pela Rede de Alta Tensão com azimute 58°49'49" por uma distância de 57,95 metros até atingir o ponto de coordenadas X = 233.189,8516 e Y = 7.481.748,7697, situado à Rodovia Estadual SP 308 Rodovia do Açúcar com azimute 167°41'07" por uma distância de 288,87 metros até atingir o ponto de coordenadas X = 233.251,4633 e Y = 7.481.466,5403, situado no cruzamento da referida rodovia com a projeção da Avenida Irmã Maria Felicíssima, defletindo à esquerda e seguindo por esta projeção e posteriormente pela referida avenida até atingir o ponto de coordenadas X = 233.458,7547 e Y = 7.481.597,6970, situado no cruzamento da Avenida Irmã Maria Felicíssima e Rua Professora Oscarlina de Oliveira, na divisa do Loteamento Santa Rita, defletindo à direita e seguindo em reta com azimute 171°16'28", por uma distância de 317,01 metros até atingir o ponto de coordenadas X = 233.506,8467 e Y = 7.481.284,3509, situado no cruzamento da Rua Professora Oscarlina de Oliveira com a Rua Waldemar Rodrigues, defletindo à direita com azimute 228°19'34", por uma distância de 178,92, acompanhando a Rua Waldemar Rodrigues até atingir o ponto de coordenadas X = 233.373,2037 e Y = 7.481.165,3882, situado nas proximidades desta com o cruzamento da Rua Professor Paulo Neme, defletindo à esquerda e seguindo em reta com azimute 167°16'17", por uma distância de 548,17 metros, acompanhando a Rua Waldemar Rodrigues até atingir o ponto de coordenadas X = 233.493,9841 e Y = 7.480.630,6858, situado no cruzamento das projeções dos alinhamentos da Rua Waldemar Rodrigues, defletindo à esquerda e seguindo em reta com azimute 126°20'56", por uma distância de 137,84 metros, acompanhando a projeção do alinhamento da Rua Waldemar Rodrigues e posteriormente a mesma, até atingir o ponto de coordenadas X =

233.605,0058 e Y = 7.480.548,9865, situado no cruzamento das ruas Waldemar Rodrigues e Francisco de Paula Aversa, defletindo à direita e acompanhando a Rua Francisco de Paula Aversa até atingir o ponto de coordenadas X = 233.629,0050 e Y = 7.480.457,7465, situado no cruzamento desta com a Rua Sebastião Moretti, segue acompanhando a Rua Francisco de Paula Aversa até atingir o ponto de coordenadas X = 233.714,2094 e Y = 7.480.321,8068, situado no cruzamento desta com a Avenida Botucatu, defletindo à esquerda segue acompanhando a Avenida Botucatu até atingir o ponto de coordenadas X = 233.816,5127 e Y = 7.480.324,5647, situado no início desta, cruzamento com rotatória ali existente, defletindo à esquerda e seguindo em reta com azimute 72°59'37", por uma distância de 129,42 metros, cruzando sobre a rotatória até atingir o ponto de coordenadas X = 233.940,2772 e Y = 7.480.362,4186, situado no início da Avenida Antonio Elias, defletindo à esquerda segue em reta com azimute 64°09'08", por uma distância de 1.043,35 metros acompanhando a referida avenida até atingir o ponto de coordenadas X = 234.878,7086 e Y = 7.480.817,0415, situado no entroncamento desta com a projeções da Rua Maria Isabel do Carmo Garcia e da Avenida dos Concepcionistas, defletindo à esquerda e seguindo em reta com azimute 63°06'26", por uma extensão de 34,05 metros acompanhando a projeção da Rua Maria Isabel do Carmo Garcia até atingir o ponto de coordenadas X = 234.909,0813 e Y = 7.480.832,4457, situado nas proximidades da rotatória que compõe o acesso as vias já mencionadas, defletindo à direita e seguindo por uma Linha Reta com azimute 163°13'14" por uma distância de 740,91 metros até atingir o ponto de coordenadas X = 235.122,9733 e Y = 7.480.123,0798, situado à Linha de Divisa do Perímetro Urbano, sobre a Estrada de Ferro Paulista - FEPASA, defletindo à direita e seguindo por esta até atingir o ponto de coordenadas X = 234.018,1060 e Y = 7.478.964,3403, situado à Rodovia Estadual SP 308 – Rodovia Comendador Mário Dedini - Rodovia do Açúcar e sobre a Estrada de Ferro Paulista - FEPASA, defletindo à esquerda segue acompanhando a Rodovia Estadual SP 308 Rodovia do Açúcar com azimute 151°44'43" por uma distância de 1.313,93 metros acompanhando a divisa do Perímetro Urbano até atingir o ponto de coordenadas X = 234.640,1151 e Y = 7.477.806,9591, situado no cruzamento a referida rodovia com o leito do Ribeirão da Batistada, junto ao limite de município com Rio das Pedras, defletindo à direita, segue acompanhando à montante o leito do Ribeirão da Batistada pela linha de divisa do Perímetro Urbano e Divisa com o Município de Rio das Pedras até atingir o ponto de coordenadas X = 233.784,6056 e Y = 7.477.198,5715, situado junto a nascente do referido ribeirão, seguindo em reta com azimute 211°30'17" por uma distância de 482,43 metros acompanhando a linha de divisa do Perímetro Urbano e a Divisa do Município com Rio das Pedras até atingir o ponto de coordenadas X = 233.532,5000 e Y = 7.476.787,2500, situado no cruzamento da Divisa com o Município de Rio das Pedras e o eixo do Anel Viário Municipal que liga a SP-127-Rodovia Cornélio Pires à SP-308-Rodovia Comendador Mário Dedini – Rodovia do Açúcar, defletindo à direita segue acompanhando o eixo do Anel Viário Municipal que liga a SP-127-Rodovia Cornélio Pires à SP-308-Rodovia Comendador Mário Dedini – Rodovia do Açúcar, sentido SP-127-Rodovia Cornélio Pires, pela Divisa do Perímetro Urbano até atingir o ponto de coordenadas X = 232.833,5000 e Y = 7.476.684,7500, situado no cruzamento do referido eixo com o eixo da Estrada Municipal PIR009L, defletindo à esquerda segue pelo eixo da Estrada Municipal PIR-009L, pela Divisa do Perímetro Urbano, até o cruzamento do referido eixo com a projeção da Divisa do Loteamento Centro de Produção Agrícola Taquaral, defletindo à direita segue na extensão aproximada de 367,00 metros, posteriormente defletindo novamente à direita seguindo pela extensão aproximada de 332,00 metros, pela Divisa do Loteamento Centro de Produção Agrícola Taquaral, pela Divisa do Perímetro Urbano até o cruzamento desta divisa com o leito do Córrego Sem Denominação, afluente do Ribeirão Piracicamirim, o qual constitui ainda a Divisa do Loteamento Centro de Produção Agrícola Taquaral, defletindo à esquerda segue pelo leito do referido córrego, à jusante, acompanhando a Divisa do Loteamento Centro de Produção Agrícola Taquaral, pela Divisa do Perímetro Urbano até atingir o ponto de coordenadas X = 231.383,0000 e Y = 7.476.358,0000, cravado à margem esquerda do Córrego Sem Denominação, afluente do Ribeirão Piracicamirim, defletindo à esquerda segue em reta com azimute 262°02'49" por uma distância 137,32 metros pela Divisa do Perímetro Urbano até atingir o ponto de coordenadas X = 231.247,0000 e Y = 7.476.339,0000, defletindo levemente à esquerda segue em reta com azimute 259°53'33" por uma distância de 233,62 metros pela Divisa do Perímetro Urbano até atingir o ponto de coordenadas X = 231.017,0000 e Y = 7.476.298,0000; defletindo levemente à direita segue em reta com azimute 260°40'35" por uma distância de 67,89 metros pela Divisa do Perímetro Urbano até atingir o ponto de coordenadas X = 230.950,0000 e Y = 7.476.287,0000, cravado no Limite da Divisa com o Município de Rio das Pedras, defletindo à direita segue acompanhando o Limite da Divisa com o Município de Rio das Pedras, esta também Divisa do Perímetro Urbano até atingir o ponto de coordenadas X = 230.350,3071 e Y = 7.477.252,4281, situado no cruzamento do Limite da Divisa com o Município de Rio das Pedras, esta Divisa do Perímetro Urbano, com o eixo do Anel Viário Municipal que liga a SP-127-Rodovia Cornélio Pires à SP-308-Rodovia Comendador Mário Dedini – Rodovia do Açúcar, segue acompanhando o Limite da Divisa com o Município de Rio das Pedras, esta Divisa do Perímetro Urbano, até atingir onde esta divisa cruza com o leito do Ribeirão Piracicamirim, defletindo à direita segue acompanhando o leito do Ribeirão Piracicamirim, à jusante, até atingir o ponto de coordenadas X = 230.835,2523 e Y = 7.479.327,9208, situado junto à foz de um córrego afluente, defletindo à esquerda segue em reta com azimute 279°46'21", na extensão de 112,88 metros até atingir o ponto de coordenadas X = 230.724,0047 e Y = 7.479.347,0819, situado no cruzamento das divisas dos loteamentos Residencial Serra Verde e Jardim Oriente, defletindo à esquerda segue em reta com azimute 229°02'11", na extensão de 893,15 metros até atingir o ponto de coordenadas X = 230.049,5615 e Y = 7.478.761,5478, situado no vértice da divisa do Loteamento Chácara Água Branca com o leito da Estrada Municipal adjacente ao referido loteamento, segue acompanhando a divisa do Loteamento Chácara Água Branca pela referida estrada e posteriormente, somente pela referida estrada, até atingir o ponto de coordenadas X =

228.581,2663 e Y = 7.478.365,5657, situado no cruzamento desta com o antigo leito da linha Férrea Sorocabana (atualmente usado como estrada de ligação), defletindo à direita com azimute 19°30'15" e seguindo em reta por uma distância de 274,00 metros pelo referido leito, até atingir o ponto de coordenadas X = 228.672,7487 e Y = 7.478.623,8426, situado no cruzamento do referido leito com uma estrada de ligação, defletindo à esquerda e seguindo em reta com azimute 284°01'04" por uma distância de 416,00 metros pela referida estrada de ligação, até atingir o ponto de coordenadas X = 228.269,1369 e Y = 7.478.724,6073, situado no cruzamento desta com a Estrada Municipal PIR-194 – Estrada do Chico – Antonio Abdalla, defletindo à esquerda e seguindo em reta com azimute 193°44'31" por uma distância de 187,00 metros pela referida estrada, até atingir o ponto de coordenadas X = 228.224,7150 e Y = 7.478.542,9602, situado no cruzamento desta com uma estrada de ligação, defletindo à direita e seguindo em reta, transpassando o eixo da SP-127 - Rodovia Cornélio Pires, onde este trecho da estrada se denomina Rua Olívio Franhoni, até atingir o ponto de coordenadas X = 227.208,2596 e Y = 7.478.846,1672, situado do leito do Córrego Água Branca, defletindo à esquerda, seguindo pelo leito do Córrego Água Branca à montante, até a sua nascente, a uma distância de 350,00 metros, perpendicular ao eixo da Avenida Laranjal Paulista e posteriormente seguindo em reta pela projeção da divisa dos fundos do Loteamento Parque dos Ipês, pela referida divisa e novamente pela projeção até atingir o ponto de coordenadas X = 226.150,9245 e Y = 7.477.769,2618, situado no cruzamento da projeção da divisa com a Rua Henrique Bego, defletindo à direita e seguindo por esta até atingir o ponto de coordenadas X = 225.798,5669 e Y = 7.478.059,0747, cravado no entroncamento da Rua Henrique Bego, Avenida Laranjal Paulista e Estrada Municipal Jacob Canale – PIR-005S, defletindo à direita e acompanhando o eixo da Avenida Laranjal Paulista até atingir o ponto de coordenadas X = 226.833,9044 e Y = 7.478.812,4910, situado no cruzamento da referida avenida com o vértice da divisa do Loteamento Jardim Campestre, defletindo à esquerda, segue acompanhando a divisa do Loteamento Jardim Campestre até atingir o ponto de coordenadas X = 226.224,9809 e Y = 7.479.424,3988, situado no cruzamento das divisas dos loteamentos Jardim Campestre e Park Campestre, defletindo à direita, segue acompanhando a linha de divisa do Loteamento Park Campestre até atingir o ponto de coordenadas X = 225.588,9152 e Y = 7.479.990,3269, situado no cruzamento das divisas dos loteamentos Park Campestre e Santa Fé, defletindo à direita e seguindo acompanhando a linha de divisa do Loteamento Santa Fé até atingir o ponto de coordenadas X = 225.407,0422 e Y = 7.480.218,4874, situado no cruzamento da referida divisa com o leito do Ribeirão do Enxofre, defletindo à direita, segue acompanhando o leito do Ribeirão do Enxofre até atingir o ponto de coordenadas X = 226.052,7173 e Y = 7.481.372,7794, situado no cruzamento do leito do referido ribeirão com a Rua Júlio Soares Diehl, defletindo à direita e seguindo em reta com azimute 128°45'19", por uma distância de 283,11 metros até atingir o ponto de coordenadas X = 226.273,5102 e Y = 7.481.195,5661, situado na Rua Jacob Bergamin, defletindo à direita com azimute 130°47'37", por uma distância de 548,38 metros até atingir o ponto de coordenadas X = 226.689,0035 e Y = 7.480.837,0035, situado no cruzamento da Rua Senador Saraiva, e em seqüência por uma distância de 174,60 metros até atingir o ponto de coordenadas X = 226.822,9427 e Y = 7.480.725,0015, defletindo à esquerda com azimute de 109°40'36", por uma distância de 68,30 metros até atingir o ponto de coordenadas X = 226.887,2685 e Y = 7.480.701,9901, situado no cruzamento da Rua Vitória Régia, defletindo à direita com azimute 131°41'59" por uma distância de 129,60 metros até atingir o ponto de coordenadas X = 226.984,0155 e Y = 7.480.615,8011, situado à Rua João Duarte N. Filho, defletindo à direita e seguindo por esta com azimute 40°1'134" por uma distância de 307,56 metros até atingir o ponto de coordenadas X = 227.182,4386 e Y = 7.480.850,6635, situado no cruzamento da Avenida Joaquim Prudêncio Ramos, defletindo à direita e seguindo por esta com azimute 165°53'32" por uma distância de 244,75 metros até atingir o ponto de coordenadas X = 227.232,0795 e Y = 7.480.611,0063, defletindo à esquerda por uma distância de 225,87 metros até atingir o ponto de coordenadas X = 227.388,9219 e Y = 7.480.448,4632, segue acompanhando a Avenida Joaquim Prudêncio Ramos até atingir o ponto de coordenadas X = 227.738,1073 e Y = 7.480.151,3904, situado no cruzamento desta com a projeção da linha de divisa do Loteamento Minas Novas, defletindo à esquerda com azimute 40°37'37" e seguindo em reta pela referida projeção e posteriormente pela linha de divisa do Loteamento Minas Novas, por uma distância de 265,13 metros até atingir o ponto de coordenadas X = 227.910,7447 e Y = 7.480.352,6190, situado no vértice das linhas de divisas do Loteamento Minas Novas, defletindo à esquerda com azimute 310°46'11" e seguindo em reta acompanhando a linha de divisa do Loteamento Minas Novas, por uma distância de 135,45 metros até atingir o ponto de coordenadas X = 227.807,1741 e Y = 7.480.439,9214, situado no cruzamento das linhas de divisas dos loteamentos Minas Novas e Jardim Paraíso, defletindo à direita com azimute 37°28'32" e seguindo em reta acompanhando a linha de divisa do Loteamento Jardim Paraíso por uma distância de 296,65 metros até atingir o ponto de coordenadas X = 228.103,8287 e Y = 7.480.826,8722, situado no vértice das linhas de divisas do Loteamento Jardim Paraíso, defletindo à esquerda com azimute 305°42'41", e seguindo em reta acompanhando as linhas de divisas dos loteamentos Jardim Paraíso e Glebas São Joaquim, por uma distância de 276,06 metros até atingir o ponto de coordenadas X = 228.103,8287 e Y = 7.480.826,8722, situado no cruzamento destas divisas com a Rua Marilice Rodrigues da Silva Pinto, defletindo à direita e seguindo pela Rua Marilice Rodrigues da Silva Pinto com azimute de 34°19'39" por uma distância de 450,62 metros até atingir o ponto de coordenadas X = 228.133,7897 e Y = 7.481.360,1482, situado no cruzamento da Avenida São Paulo, defletindo à direita e seguindo por esta com azimute 158°02'47" por uma distância de 504,63 metros até atingir o ponto de coordenadas X = 228.322,4462 e Y = 7.480.892,1140, defletindo à direita e seguindo pela Avenida Comendador Luciano Guidotti até atingir o ponto inicial desta presente descrição, fechando assim o seu perímetro.

Na descrição anterior - Zona de Adensamento Secundário 5 (ZAS 5) – estão inseridas as seguinte zonas: a) Zona Especial de Industrial – ZEI 3; b) Zona Especial Institucional – ZEIT 5.



ANEXO V

Mapa e descrição da Zona de Ocupação Controlada por Infraestrutura - ZOCIE

Zona de Ocupação Controlada por Infraestrutura 1 – ZOCIE 1

Tem início no cruzamento do Córrego Afluente do Rio Piracicaba com a margem esquerda do referido rio no ponto de coordenadas X = 231.857,0041 e Y = 7.487.217,4398, e seguindo por esta margem à montante até atingir o ponto de coordenadas X = 236.039,2431 e Y = 7.489.051,2733, situado à Divisa de Limite de Perímetro Urbano, defletindo à direita e seguindo por esta Divisa com azimute 200°29'19" por uma distância de 2.925,01 metros até atingir o ponto de coordenadas X = 235.015,4288 e Y = 7.486.311,2843, situado ao longo do Anel Viário Municipal, o qual faz ligação da SP-147-Rodovia Deputado Laércio Corte com a SP-304 – Rodovia Luís de Queiroz, próximo à Divisa de Propriedade da Caterpillar do Brasil S.A., sob a Linha de Alta Tensão, defletindo à direita e seguindo pela referida divisa até atingir o ponto de coordenadas X = 232.714,9960 e Y = 7.486.501,7000, situado no cruzamento da referida divisa com o vértice da linha de divisa do Loteamento Residencial Monte Alegre, defletindo à esquerda segue em reta com azimute 275°18'54", na extensão de 333,09 metros, pelo caminho existente a partir deste ponto até atingir o ponto de coordenadas X = 232.383,3379 e Y = 7.486.532,5544, segue por este caminho, Divisa de Propriedade da Caterpillar do Brasil S.A, até atingir o ponto de coordenadas X = 232.262,9818 e Y = 7.486.236,4460, situado no cruzamento do referido caminho com outro acesso perpendicular; defletindo à direita segue em reta com azimute 271°19'47", na extensão de 68,95 metros, pelo acesso perpendicular até atingir o ponto de coordenadas X = 232.194,0467 e Y = 7.486.238,0461, defletindo à direita segue em reta com azimute 329°02'51", na extensão de 423,17 metros até atingir o ponto de coordenadas X = 231.976,3978 e Y = 7.486.600,9552, situado ao Córrego afluente do Rio Piracicaba, defletindo à direita e seguindo por este Córrego à jusante até atingir o ponto inicial da presente descrição, fechando assim o seu perímetro.

Zona de Ocupação Controlada por Infraestrutura 2 – ZOCIE 2

Tem início no cruzamento do Córrego Dois Córregos com a Rodovia Estadual SP 304 Luiz de Queiroz no ponto de coordenadas X = 235.073,3208 e Y = 7.484.717,3305 e seguindo por esta Rodovia com azimute 95°14'53" por uma distância de 2.327,11 metros até atingir o ponto de coordenadas X = 237.390,6693 e Y = 7.484.504,4789, situado à Divisa do Perímetro Urbano, no cruzamento com o leito do Córrego Ponte Funda, defletindo à direita e seguindo pelo referido leito do córrego, à montante, e posteriormente pela referida linha de perímetro até atingir o ponto de coordenadas X = 236.586,5772 e Y = 7.480.686,9900, situado ao leito da Estrada de Ferro da Paulista – FEPASA e Divisa de Perímetro Urbano, defletindo à direita segue acompanhando o leito da Estrada de Ferro da Paulista – FEPASA e Divisa de Perímetro Urbano, até atingir o ponto de coordenadas X = 235.122,9733 e Y = 7.480.123,0798; defletindo à direita segue em reta com azimute 343°13'14", na extensão de 740,91 metros até atingir o ponto de coordenadas X = 234.909,0813 e Y = 7.480.832,4457, situado nas proximidades da rotatória onde integram a Rua Maria Isabel do Carmo Garcia e avenidas dos Concepcionistas e Antônia Elias, defletindo à esquerda segue em reta com azimute 243°06'26", na extensão de 34,05 metros acompanhando a projeção da Rua Maria Isabel do Carmo Garcia até atingir o ponto de coordenadas X = 234.878,7086 e Y = 7.480.817,0415, situado no entroncamento desta com a projeções das Avenidas dos Concepcionistas e Antônio Elias, defletindo à direita e seguindo por esta com

azimute 347°59'00" por uma distância de 663,58 metros até atingir o ponto de coordenadas X = 234.778,2796 e Y = 7.481.287,2163, situado à Rua José Antônio Tricânico, defletindo à direita e seguindo por esta até atingir o ponto de coordenadas X = 234.815,5220 e Y = 7.481.980,5043, defletindo à direita e seguindo por uma Linha Retta com azimute 84°57'04" por uma distância de 146,24 metros até atingir o ponto de coordenadas X = 234.951,0906 e Y = 7.481.993,3596, situado ao Córrego Dois Córregos, defletindo à esquerda e seguindo por este à jusante até atingir o ponto inicial da presente descrição, fechando assim o seu perímetro.

Zona de Ocupação Controlada por Infraestrutura 3 – ZOCIE 3

Tem início no ponto de coordenadas X = 233.311,3527 e Y = 7.493.004,6931, situado no cruzamento do leito do Córrego Capim Fino com a Estrada Municipal da Água Santa – PIR-052, defletindo à direita, acompanhando a linha de divisa do Perímetro Urbano pela referida estrada municipal, até atingir o ponto de coordenadas X = 233.678,0000 e Y = 7.493.162,0000, situado no cruzamento da referida estrada com um carregador ali existente e defletindo à direita segue em reta com azimute 139°27'53" por uma distância aproximada de 4.355,70 metros até atingir o ponto de coordenadas X = 236.494,0000 e Y = 7.489.869,0000, situado na interseção da Rodovia SP-147 – Deputado Laércio Corte – Rodovia Piracicaba – Limeira com o eixo da via de retorno, situado na mesma, no Km 132 + 806 metros - Oeste e, defletindo à direita 69°26', seguindo em reta acompanhando a linha de divisa do perímetro urbano até encontrar a margem direita do Rio Piracicaba, no ponto de coordenadas X = 236.092,5974 e Y = 7.489.148,3139; defletindo à direita segue acompanhando a margem direita do Rio Piracicaba, à jusante, até onde esta encontra a projeção da foz do Córrego Monte Olimpo, no ponto de coordenadas X = 231.331,2618 e Y = 7.487.593,7616; defletindo à direita segue em reta pela linha imaginária da projeção da foz do Córrego Monte Olimpo com azimute de 6°54'59", por uma distância de 86,05 metros até atingir o ponto de coordenadas X = 231.341,6254 e Y = 7.487.679,1944, situado na faixa de domínio da Rodovia SP-147 – Deputado Laércio Corte – Rodovia Piracicaba – Limeira, defletindo à direita, acompanhando a faixa de domínio da referida rodovia até atingir o ponto de coordenadas X = 231.733,0181 e Y = 7.487.608,3861, defletindo à esquerda segue em reta com azimute 356°00'45" por uma distância de 596,58 metros até atingir o ponto de coordenadas X = 231.691,5320 e Y = 7.488.203,5284, situado no antigo eixo do anel viário projetado pelo DER, sobre a divisa entre os bairros Água Santa e Santa Rosa, defletindo à esquerda segue em reta com azimute 350°53'45", por uma distância de 255,25 metros acompanhando a divisa entre os bairros Água Santa e Santa Rosa até atingir o ponto de coordenadas X = 231.664,3888 e Y = 7.488.457,3333, situado sobre a divisa entre os bairros Água Santa e Santa Rosa, defletindo à direita segue em reta com azimute 89°59'45", por uma distância de 1.442,32 metros acompanhando pela maioria do trecho o limite da faixa não edificante da linha de alta tensão até atingir o ponto de coordenadas X = 233.106,7106 e Y = 7.488.457,4390, situado sobre o leito do córrego afluente do Rio Piracicaba, defletindo à esquerda e seguindo pelo leito do referido córrego, à montante, por uma distância aproximada de 465,47 metros até atingir o ponto de coordenadas X = 233.335,4074 e Y = 7.488.810,0037, situado em sua nascente, seguindo deste ponto com azimute 29°16'32", por uma distância de 876,47 metros até atingir o ponto de coordenadas X = 233.764,0117 e Y = 7.489.574,5345, situado na divisa da Fazenda São José do Pinhal e o remanescente

da Fazenda Santa Rosa, defletindo à direita e seguindo em reta com azimute 321°21'28" por uma distância de 1.017,52 metros até atingir o ponto de coordenadas X = 233.128,6154 e Y = 7.490.369,2803, situado no leito do Córrego Capim Fino, defletindo à direita e seguindo, à montante, pelo leito do referido córrego e posteriormente pelo leito do seu afluente denominado de Córregos das Pannels, onde em partes faz divisa junto ao Loteamento Uninorte, até atingir o ponto de coordenadas X = 232.827,9781 e Y = 7.491.717,7828, defletindo à direita segue em reta com azimute 6°50'56" por uma distância de 212,62 metros até atingir o ponto de coordenadas X = 232.853,3340 e Y = 7.491.928,8942, defletindo à direita segue com azimute 85°59'23" por uma distância de 295,77 metros até atingir o ponto de coordenadas X = 233.148,3855 e Y = 7.491.949,5789, defletindo à esquerda segue em reta com azimute 348°24'28" por uma distância de 129,19 metros até atingir o ponto de coordenadas X = 233.122,4241 e Y = 7.492.076,1411, defletindo à direita segue em reta com azimute 93°13'50" por uma distância de 161,47 metros até atingir o ponto de coordenadas X = 233.283,6440 e Y = 7.492.067,0414, defletindo à esquerda segue em reta com azimute 351°12'23" por uma distância de 22,29 metros até atingir o ponto de coordenadas X = 233.280,2355 e Y = 7.492.089,0755, defletindo à direita segue em reta com azimute 81°31'29" por uma distância de 21,46 metros até atingir o ponto de coordenadas X = 233.301,4670 e Y = 7.492.092,2393, cravado no leito do Córrego Capim Fino, defletindo à esquerda segue acompanhando o leito do Córrego Capim Fino, à montante, até atingir o ponto inicial da presente descrição, fechando assim o seu perímetro.

Descrição da faixa non aedificandi (faixa de 70): Inicia no ponto de coordenadas X = 231.664,3888 e Y = 7.488.457,3333, situado sobre a divisa entre os bairros Água Santa e Santa Rosa, no antigo anel viário projetado pelo DER, seguindo em reta com azimute 89°59'45", por uma distância de 1.442,32 metros acompanhando pela maioria do trecho o limite da faixa non aedificandi da linha de alta tensão até atingir o ponto de coordenadas X = 233.106,7106 e Y = 7.488.457,4390, situado sobre o leito do córrego afluente do Rio Piracicaba, defletindo à direita e seguindo o leito do córrego afluente do Rio Piracicaba, à jusante, até atingir o ponto de coordenadas X = 233.116,5011 e Y = 7.488.387,4409, defletindo à direita segue em reta com azimute 269°59'45", por uma distância de 1.444,62 metros até atingir o ponto de coordenadas X = 231.671,8748 e Y = 7.488.387,3347, situado sobre a divisa entre os bairros Água Santa e Santa Rosa, no antigo anel viário projetado pelo DER, defletindo à direita segue em reta com azimute 353°53'45", por uma distância de 70,39 metros até atingir o ponto inicial desta presente descrição, fechando assim o seu perímetro.

Zona de Ocupação Controlada por Infraestrutura 4 – ZOCIE 4

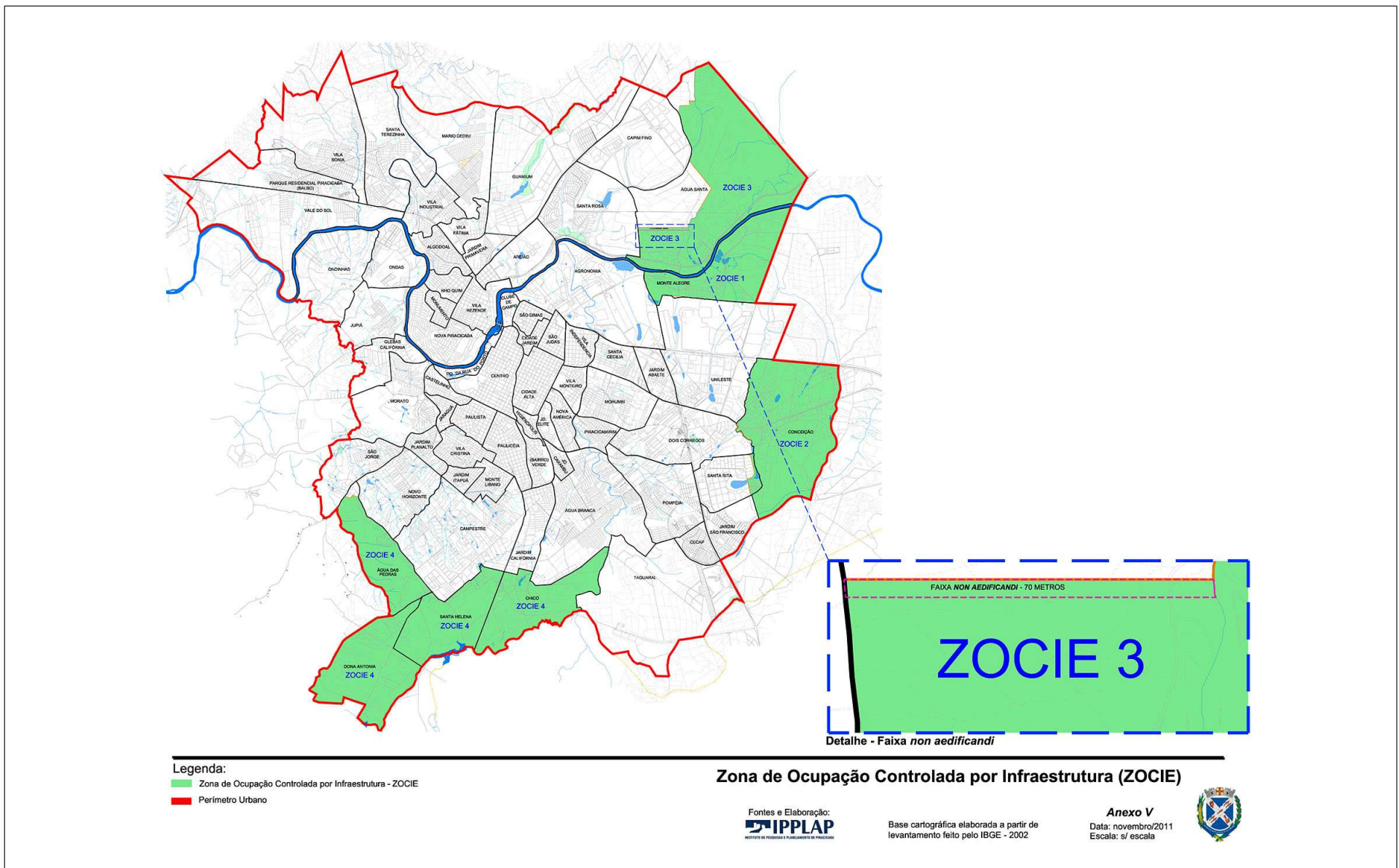
Tem início no cruzamento da o ponto de coordenadas X = 229.801,6267 e Y = 7.477.450,8068, situado no cruzamento do referido leito do ribeirão com o eixo do Anel Viário Municipal que liga a SP-127-Rodovia Cornélio Pires à SP-308-Rodovia Comendador Mário Dedini – Rodovia do Açúcar, deste segue acompanhando o leito do referido ribeirão, à montante, pela Divisa do Perímetro Urbano, o qual faz divisa com o Município de Rio das Pedras até atingir o cruzamento do referido leito com o eixo da SP-127-Rodovia Cornélio Pires, deste segue acompanhando ainda pelo referido leito do ribeirão, pela Divisa do Perímetro Urbano, limite com o Município de Rio das Pedras até atingir o cruzamento do leito do Córrego Saltinho



com o leito do Ribeirão Campestre, estes formadores do Ribeirão Piracicamirim, ponto este de intersecção dos limites de município de Piracicaba, Rio das Pedras e Saltinho, seguindo à montante pelo leito do Ribeirão Campestre, pela Divisa do Perímetro Urbano, limite com o Município de Saltinho, por uma extensão aproximada de 3.100,00 metros até atingir a foz do Córrego Sem Denominação, oriundo da Fazenda Santo Antonio, no Bairro Rural do Mato Alto; defletindo à direita segue acompanhando, à montante, o leito do referido córrego pela Divisa do Perímetro Urbano até atingir o ponto de coordenadas X = 223.666,0000 e Y = 7.474.462,0000, situado no cruzamento do referido leito do córrego com a Estrada Municipal PIR-220 – Campestre – Formigueiro, defletindo à direita segue acompanhando o eixo da referida estrada municipal, sentido Campestre, pela Divisa do Perímetro Urbano até atingir o ponto de coordenadas X = 223.899,0000 e Y = 7.474.814,0000, situado no cruzamento da Estrada Municipal PIR-220 – Campestre – Formigueiro com a Estrada Municipal PIR-258 – Estrada Sra. Antonia Lúcia de Almeida Barros, defletindo à esquerda segue acompanhando o eixo da Estrada Municipal PIR-258 – Estrada Sra. Antonia Lúcia de Almeida Barros, sentido Fazenda Dona Antonia, pela Divisa do Perímetro Urbano por uma extensão de 660,60 metros até atingir o ponto de coordenadas X = 223.273,0000 e Y = 7.475.025,0000, defletindo à esquerda, saindo do eixo da Estrada Municipal PIR-258 – Estrada Sra. Antonia Lúcia de Almeida Barros, segue em linha reta por um extensão de 164,14 metros pela Divisa do Perímetro Urbano até atingir o ponto de coordenadas X = 223.241,0000 e Y = 7.474.864,0000, defletindo à direita segue em reta por uma extensão de 676,03 metros pela Divisa do Perímetro Urbano até atingir o ponto de coordenadas X = 222.566,0000 e Y = 7.474.904,0000, defletindo à direita segue em reta por uma extensão de 177,07 metros pela Divisa do Perímetro Urbano até atingir o ponto de coordenadas X = 222.399,0000 e Y = 7.474.963,0000, defletindo à direita, segue em reta por uma extensão de 198,82 metros pela Divisa do Perímetro Urbano até atingir o ponto de coordenadas X = 222.489,0000 e Y = 7.475.613,0000, situado no cruzamento do eixo do referido caminho com a Estrada Municipal PIR-258 – Estrada Sra. Antonia Lúcia de Almeida Barros, segue acompanhando o eixo da Estrada Municipal PIR-258 – Estrada Sra. Antonia Lúcia de Almeida Barros, sentido Campestre, pela Divisa do Perímetro Urbano, até atingir o ponto de coordenadas X =

224.624,6705 e Y = 7.477.369,7168, situado no cruzamento da referida estrada municipal com o eixo da Estrada Municipal PIR-007W – Estrada Duzentos Réis, defletindo à esquerda segue acompanhando o eixo da Estrada Municipal PIR-007W – Estrada Duzentos Réis, pela Divisa do Perímetro Urbano, até atingir o ponto de coordenadas X = 224.565,0000 e Y = 7.477.424,0000, cravado no cruzamento do eixo da referida estrada municipal com a projeção do fundo de vale da nascente do Córrego Água das Pedras, defletindo à direita segue em reta acompanhando a Divisa do Perímetro Urbano até atingir a nascente do Córrego Água das Pedras, segue acompanhando, à jusante, o leito do referido córrego, pela Divisa do Perímetro Urbano até atingir o ponto cravado no cruzamento do leito do Córrego Água das Pedras com a Estrada Municipal PIR-260 (Piracicaba – Anhumas), defletindo à direita segue acompanhando o eixo da Estrada Municipal PIR-260 (Piracicaba – Anhumas), pela Divisa do Perímetro Urbano, até atingir o ponto de coordenadas X = 223.306,3095 e Y = 7.480.787,9485, situado do cruzamento desta estrada municipal com a divisa do Loteamento Glebas Noiva da Colina, defletindo à direita com azimute 110°01'20" por uma distância de 166,15 metros acompanhando a divisa do Loteamento Glebas Noiva da Colina até atingir o ponto de coordenadas X = 223.462,4172 e Y = 7.480.731,0611, cravado no vértice das divisas do referido loteamento, defletindo à esquerda com azimute 42°12'13" por uma distância de 120,19 metros acompanhando a divisa do Loteamento Glebas Noiva da Colina até atingir o ponto de coordenadas X = 223.543,1600 e Y = 7.480.820,0967, cravado no vértice das divisas do referido loteamento, defletindo à direita segue em reta com azimute 117°10'29" por uma distância de 95,88 metros, acompanhando a linha de divisa do Loteamento Glebas Noiva da Colina até atingir o ponto de coordenadas X = 223.628,4570 e Y = 7.480.776,3077, cravado no vértice do referido loteamento, defletindo levemente à esquerda segue em reta com azimute 89°50'14" por uma distância de 66,71 metros acompanhando a divisa do Loteamento Glebas Noiva da Colina até atingir o ponto de coordenadas X = 223.695,1725 e Y = 7.480.776,4974, cravado no vértice das divisas do referido loteamento no cruzamento com a Estrada Municipal PIR-005S – denominada de Jacob Canale, defletindo à esquerda segue acompanhando a Estrada Municipal PIR-005S – denominada de Jacob Canale até atingir o ponto de coordenadas X = 225.798,5669 e Y = 7.478.059,0747, cravado no entroncamento da referida estrada municipal, Avenida Laranjal Paulista e Rua Henrique Bego, seguindo pela Rua Henrique Bego até atingir o ponto de coordenadas X = 226.150,9245 e Y = 7.477.769,2618, cravado onde o eixo da referida rua cruza com a linha reta imaginária projetada, proveniente da divisa do Loteamento Parque dos Ypês, situada aos fundos, seguindo pela linha imaginária,

onde acompanha a projeção, posteriormente a divisa e depois a projeção da linha de divisa do Loteamento Parque dos Ypês, onde atinge a nascente do Córrego Água Branca, a uma distância de 350,00 metros perpendicular ao eixo da Avenida Laranjal Paulista, e seguindo pelo leito do referido córrego, à jusante, até atingir o ponto de coordenadas X = 227.208,2596 e Y = 7.478.846,1672, situado no cruzamento do leito do Córrego Água Branca com a Rua Olívio Franhani, defletindo à direita segue acompanhando o eixo da Rua Olívio Franhani, transpassando sobre o eixo da SP-127 – Rodovia Cornélio Pires, e acompanhando o eixo da estrada de ligação até atingir o ponto de coordenadas X = 228.224,7150 e Y = 7.478.542,9602, situado no cruzamento dos eixos da estrada de ligação com a Estrada Municipal PIR-194 – Estrada do Chicó – Antonio Abdalla, defletindo à esquerda segue em reta com azimute 13°44'31", na extensão de 187,00 metros acompanhando a referida estrada municipal até atingir o ponto de coordenadas X = 228.269,1369 e Y = 7.478.724,6073, situado no cruzamento do eixo da Estrada Municipal PIR-194 – Estrada do Chicó – Antonio Abdalla com o eixo de uma estrada de ligação, defletindo à direita segue em reta com azimute 104°01'04", na extensão de 416,00 metros acompanhando o referido eixo da estrada de ligação até atingir o ponto de coordenadas X = 228.672,7487 e Y = 7.478.623,8426, situado no cruzamento deste com o antigo leito da linha Férrea Sorocabana (atualmente usado como estrada de Ligação), defletindo à direita segue em reta com azimute 199°30'15", na extensão de 274,00 metros acompanhando o referido leito até atingir o ponto de coordenadas X = 228.581,2663 e Y = 7.478.365,5657, situado no cruzamento do referido leito com a Estrada Municipal proveniente do Loteamento Chácara Água Branca, defletindo à esquerda segue acompanhando o eixo da referida estrada municipal, posteriormente acompanhando a divisa do Loteamento Chácara Água Branca até atingir o ponto de coordenadas X = 230.049,5615 e Y = 7.478.761,5478, situado no vértice do referido loteamento, junto a referida estrada municipal, defletindo à esquerda segue em reta com azimute de 49°02'11", na extensão de 893,15 metros até atingir o ponto de coordenadas X = 230.724,0047 e Y = 7.479.347,0819, situado no cruzamento das divisas dos loteamentos Jardim Oriente e Residencial Serra Verde, defletindo à direita segue em reta com azimute 99°46'21", na extensão de 112,88 metros até atingir o ponto de coordenadas X = 230.835,2523 e Y = 7.479.327,9208, situado na foz de um Córrego Sem Denominação, junto ao Ribeirão Piracicamirim; defletindo à direita segue acompanhando o leito do Ribeirão Piracicamirim, à montante, até onde o referido ribeirão cruza com o Limite da Divisa com o Município de Rio das Pedras, seguindo ainda pelo leito do Ribeirão Piracicamirim, à montante, até atingir o ponto inicial desta presente descrição, fechando assim o seu perímetro.



ANEXO VI
 Mapa e descrição da Zona de Ocupação Controlada por Fragilidade Ambiental - ZOCFA

Zona de Ocupação Controlada por Fragilidade Ambiental 1 – ZOCFA 1
 Tem início no cruzamento da Rodovia Estadual SP 304 Geraldo de Barros com a margem esquerda do Rio Corumbataí no ponto de coordenadas X = 225.028,7863 e Y = 7.488.887,4694 e seguindo por esta à jusante até atingir o ponto de coordenadas X = 224.927,4421 e Y = 7.488.671,9031, situado à margem direita do Rio Piracicaba, defletindo à direita e seguindo por esta à jusante até atingir o ponto de coordenadas X = 219.519,8534 e Y = 7.488.560,5456, situado à na foz do Córrego Itapocú, segue acompanhando

a margem direita do Rio Piracicaba até atingir o ponto de coordenadas X = 219.196,3084 e Y = 7.488.320,1663, situado na foz no Córrego Sem Denominação, junto ao perímetro do Distrito Industrial Noroeste, defletindo à direita e seguindo pelo leito do referido córrego, à montante, até atingir o ponto de coordenadas X = 218.817,1750 e Y = 7.489.146,2636, situado no cruzamento do fundo de vale, da projeção do referido córrego com o eixo da Estrada Municipal PIR-175/SP-304 – Estrada Professor Messias José Baptista, junto ao perímetro do Distrito Industrial Noroeste, defletindo à direita, segue acompanhando a referida divisa, pelo perímetro do Distrito

Industrial Noroeste, eixo da Estrada Municipal PIR-175/SP-304 – Estrada Professor Messias José Baptista até atingir o ponto de coordenadas X = 218.956,3148 e Y = 7.489.298,8612, situado no cruzamento dos eixos das estradas municipais PIR-175/SP-304 – Estrada Professor Messias José Baptista e PIR-173/SP-304 – Estrada Elias Gabriel da Silva, defletindo à esquerda, segue acompanhando o eixo da Estrada Municipal PIR-173/SP-304 – Elias Gabriel da Silva, junto ao perímetro do Distrito Industrial Noroeste, pela Linha do Perímetro Urbano até atingir o ponto de coordenadas X = 218.215,0544 e Y = 7.489.929,9602, situado no



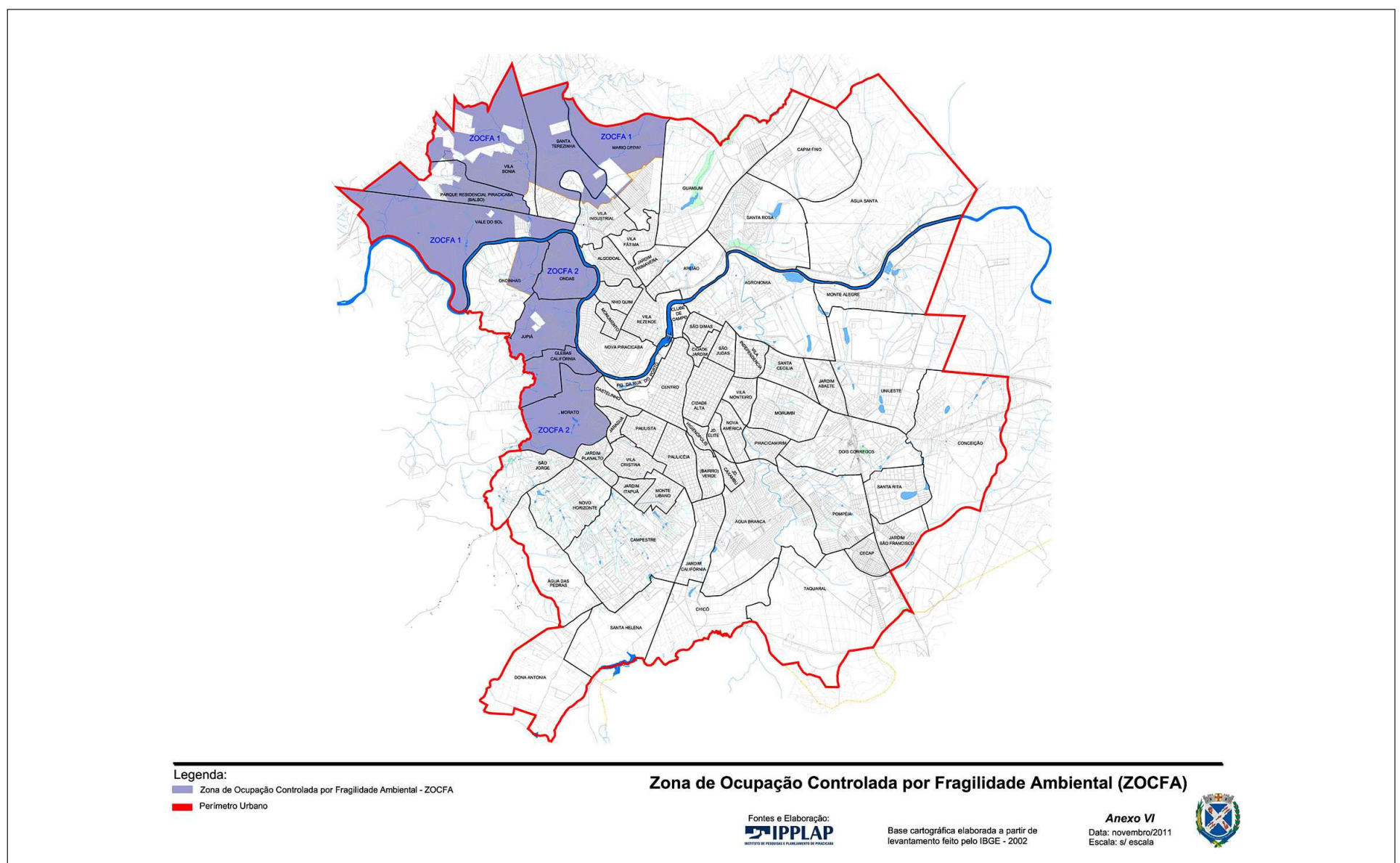
cruzamento do eixo desta estrada com o eixo da SP-304-Rodovia Geraldo de Barros, defletindo à direita, segue acompanhando o eixo da referida rodovia, sentido Piracicaba, pela Linha do Perímetro Urbano até atingir o ponto de coordenadas X = 218.938,8451 e Y = 7.489.844,0502, cravado no cruzamento do eixo da SP-304-Rodovia Geraldo de Barros com a projeção da divisa do parcelamento denominado Vivendas Bela Vista, defletindo à esquerda segue em reta acompanhando a projeção e posteriormente a divisa do referido parcelamento, pela Linha do Perímetro Urbano, até atingir o ponto de coordenadas X = 220.011,1775 e Y = 7.490.653,8958, cravado no vértice das divisas do parcelamento denominado Vivendas Bela Vista, defletindo à direita segue em reta pela divisa do parcelamento Vivendas Bela Vista, pela Linha do Perímetro Urbano, até atingir o ponto de coordenadas X = 220.568,3426 e Y = 7.490.141,6338, cravado no cruzamento da divisa do parcelamento Vivendas Bela Vista com o leito do Córrego Itapocú, defletindo à esquerda segue até o ponto X = 220.696,6852 e Y = 7.490.141,2023, situado na confluência de dois córregos contribuintes, deste continua pelo leito do Córrego Itapocú, sentido a montante até o ponto de coordenadas X = 220.875,7817 e Y = 7.491.244,1718, situado no cruzamento deste córrego com o antigo leito da Estrada Municipal PIR-316, deste segue acompanhando a linha de Divisa do Perímetro Urbano, até atingir o ponto de coordenadas X=221.041,0000 e Y= 7.492.068,0000, situado no cruzamento deste córrego com a divisa da gleba de propriedade da COSAN, defletindo à direita e seguindo pela referida divisa, acompanhando a linha de Divisa de Perímetro Urbano, passando pelas coordenadas X=221.116,0000 e Y= 7.491.989,0000, X= 221.200,0000 e Y= 7.491.897,0000 e X=221.275,0000 e Y= 221.275,0000 e Y=7.491.817,0000 até atingir o ponto de coordenadas X= 221.529,0000 e Y= 7.491.553,0000, situado no vértice da divisa da gleba de propriedade da COSAN, acompanhando a Linha de Divisa do Perímetro Urbano, defletindo à esquerda segue em reta acompanhando a divisa da Gleba de propriedade da COSAN, pelo Perímetro Urbano até atingir o ponto de coordenadas X = 221.550,0000 e Y = 7.492.485,5000, seguindo em reta pelo Perímetro Urbano até atingir o ponto de coordenadas X = 221.576,0000 e Y = 7.492.482,5000, situado no fundo de vale, o qual se encontra nas proximidades da nascente de um Córrego Sem Denominação, afluente do Córrego das Ondas, defletindo à direita segue acompanhando o referido fundo de vale e posteriormente o leito do córrego afluente, à jusante, pelo Perímetro Urbano até atingir o ponto de coordenadas X = 222.516,0163 e Y = 7.492.118,2794, situado no cruzamento deste com o leito do Córrego das Ondas, defletindo à direita segue acompanhando o leito do Córrego das Ondas, defletindo à direita e seguindo pela Linha de Divisa do Perímetro Urbano com azimute 21°08'23" por uma distância de 441,50 metros até atingir o ponto de coordenadas X = 222.681,1919 e Y = 7.492.517,6351, situado no eixo da Estrada Municipal PIR- 330; deste defletindo à direita e segue pela Linha de Divisa do Perímetro Urbano com azimute 28°55'19" por uma distância de 1027,48 metros até atingir o ponto de coordenadas X = 223.178,1026 e Y = 7.493.416,9707, situado à Rodovia Estadual SP 308 Herminio Petrin, defletindo à direita e seguindo por esta com azimute 161°50'10" por uma distância de 915,45 metros até atingir o

ponto de coordenadas X = 223.463,4845 e Y = 7.492.547,1363, situado na intersecção do leito da referida rodovia com a projeção direita, de quem olha da rodovia, da divisa de propriedade da MEFSA, defletindo à esquerda e seguindo por uma linha reta acompanhando a projeção e posteriormente a divisa da MEFSA e novamente pela projeção, sobre a linha de divisa do Perímetro Urbano até o ponto cravado à margem esquerda do Rio Corumbataí, defletindo à direita e seguindo pela margem esquerda do Rio Corumbataí, a jusante, pela linha de divisa do Perímetro Urbano até o ponto cravado a margem esquerda do Córrego Godinhos, em sua foz, defletindo à esquerda e acompanhando a margem esquerda do referido córrego, à montante, pela linha de Divisa do Perímetro Urbano até o ponto do cruzamento deste com a Estrada Municipal de interligação entre a Usina Costa Pinto e a Usina Modelo, defletindo à direita e acompanhando a referida estrada pela linha de divisa do Perímetro Urbano até o ponto de coordenadas X = 227.739,4890 e Y = 7.491.917,1363, situado à Estrada do Meio, defletindo à direita e seguindo por esta até o ponto de coordenadas X = 227.518,6190 e Y = 7.490.779,2938, defletindo à direita com azimute de 273°16'02", por uma distância de 233,94 metros até o ponto de coordenadas X = 227.285,0418 e Y = 7.490.792,6274, cravado no cruzamento das ruas 01 e 08 do Loteamento Jardim Gilda, defletindo à esquerda e seguindo por uma Linha Reta com azimute 171°34'39" por uma distância de 841,06 metros até atingir o ponto de coordenadas X = 227.041,1838 e Y = 7.490.537,0009, situado à Avenida Aloísio Batista da Silva, defletindo à direita e seguindo em curva por esta até atingir o ponto de coordenadas X = 226.970,1061 e Y = 7.490.571,7753, situado à Rua Cajazeiras, defletindo à direita e seguindo em reta pela Rua Das Cajazeiras, com azimute 208°47'35", por uma distância de 114,66 metros até atingir o ponto de coordenadas X = 226.914,8801 e Y = 7.490.471,2910, defletindo à direita e seguindo em reta pela Rua das Cajazeiras, com azimute 250°21'47", por uma distância de 459,16 metros até atingir o ponto de coordenadas X = 226.482,4199 e Y = 7.490.316,9837, situado no eixo da Linha de Alta Tensão, defletindo à esquerda e seguindo por esta com azimute 137°08'16" por uma distância de 245,22 metros até atingir o ponto de coordenadas X = 226.649,2346 e Y = 7.490.137,2328, situado à Rua Antônio Francisco de Lima, defletindo à direita e seguindo por esta com azimute 224°06'58" por uma distância de 92,82 metros até atingir o ponto de coordenadas X = 226.144,0857 e Y = 7.489.603,3987, situado à Rua José Alves de Souza, defletindo à direita e seguindo por esta com azimute 309°39'04" por uma distância de 226,068,3596 e Y = 7.489.657,0736, situado à Rua Cândido Portinari, defletindo à esquerda e seguindo por esta até atingir o ponto de coordenadas X = 225.658,9692 e Y = 7.489.318,0931, situado à Avenida Brasília, defletindo à direita e seguindo por esta com azimute 306°28'52" até atingir o ponto de coordenadas X = 225.247,7398 e Y = 7.489.452,2004, situado à Avenida Cristóvão Colombo com a Rua São Cristóvão, defletindo à direita e seguindo por esta com azimute 327°48'31" por uma distância de 104,71 metros até atingir o ponto de coordenadas X = 225.201,7466 e Y = 7.489.549,3895, situado à Rua Virgílio da Silva Fagundes, defletindo à esquerda e seguindo por esta com azimute 274°50'49" até atingir o ponto de coordenadas X = 224.522,9625 e Y = 7.489.751,5388, situado à Rua Corcovado e em seqüência seguindo por esta com azimute 293°12'55" por uma distância de 906,87 metros até atingir o ponto de coordenadas X = 223.688,1953 e Y =

7.490.110,6973, situado no Córrego das Ondas, defletindo à esquerda e seguindo por este Córrego à jusante até atingir o ponto de coordenadas X = 223.691,3800 e Y = 7.489.143,9800, situado à Rodovia Estadual SP 304 Geraldo de Barros, defletindo à esquerda e seguindo por esta com azimute 101°06'08" por uma distância de 1.348,04 metros até atingir o ponto inicial da presente descrição, fechando assim o seu perímetro. Na descrição anterior - Zona de Ocupação Controlada por Fragilidade Ambiental 1 (ZOCFA 1) - estão inseridas as seguintes zonas: a) Zona Especial Industrial 5 – ZEI 5; b) Zona Especial de Interesse Social 2 – ZEIS 2: A, B, C, D, E, J, K, I, L e P.

Zona de Ocupação Controlada por Fragilidade Ambiental 2 – ZOCFA 2

Tem início no ponto de coordenadas X = 225.815,5253 e Y = 7.484.564,2435, situado à foz do Ribeirão do Enxofre, margem esquerda do Rio Piracicaba, seguindo pelo leito do Ribeirão à montante até atingir o ponto de coordenadas X = 225.914,1400 e Y = 7.482.822,2700, situado no leito deste com o prolongamento da Rua Maria Isabel Silva Mattos, defletindo à direita e seguindo por esta até atingir a rotatória com Rodovia Estadual SP – 147 Piracicaba - Anhembi no ponto de coordenadas X = 224.977,0299 e Y = 7.482.199,0085, defletindo à direita com azimute 266°00'27" e seguindo por uma distância de 66,05 metros, sobre a rotatória ali existente, até atingir o ponto de coordenadas X = 224.911,1279 e Y = 7.482.194,4138, situado no eixo da confluência da Rua Maria Isabel Silva Mattos com a Rodovia Estadual SP - 147 Piracicaba - Anhembi, defletindo à direita com azimute 273°20'55" e seguindo por uma distância de 40,85 metros seguindo pela referida confluência, até atingir o ponto de coordenadas X = 224.870,3330 e Y = 7.482.196,6342, situado no leito da Rodovia Estadual SP-147 – Piracicaba - Anhembi, defletindo à direita e seguindo pelo leito da referida rodovia até atingir o ponto de coordenadas X = 223.458,7640 e Y = 7.482.413,1845, situado no cruzamento da referida rodovia sobre leito do Ribeirão dos Marins, defletindo à direita e seguindo por este, à jusante, acompanhando a linha de divisa do Perímetro Urbano até atingir o ponto de coordenadas X = 223.022,8095 e Y = 7.485.623,1694, cravado no cruzamento do referido ribeirão com uma estrada ali existente, a qual demarca a divisa entre os bairros Jupia e Ondinhas, defletindo à direita acompanhando a referida estrada, seguindo pela divisa entre os bairros Jupia e Ondinhas até o ponto de coordenadas X = 223.753,7178 e Y = 7.486.844,9251, cravado no eixo da referida estrada, na divisa entre os bairros Jupia e Ondinhas, defletindo à esquerda com azimute 294°11'12" e seguindo por uma distância de 487,37 metros até atingir o ponto de coordenadas X = 223.309,1239 e Y = 7.487.044,6084, defletindo levemente à esquerda com azimute 193°53'30" e seguindo por uma distância de 276,87 metros até atingir o ponto de coordenadas X = 223.055,9769 e Y = 7.487.156,7433, defletindo à direita com azimute 16°53'12" e seguindo por uma distância de 1.294,95 metros até atingir o ponto de coordenadas X = 223.432,1446 e Y = 7.488.395,8920, cravado na margem esquerda do Rio Piracicaba, defletindo à direita e acompanhando a margem esquerda do Rio Piracicaba, à montante, até atingir o ponto inicial da presente descrição, fechando assim o seu perímetro. Na descrição anterior - Zona de Ocupação Controlada por Fragilidade Ambiental 2 (ZOCFA 2) - está inserida a Zona Especial de Interesse Social 2/F – ZEIS 2/F.





ANEXO VII
Zona de Ocupação Restrita - ZOR

Zona de Ocupação Restrita 1 - ZOR 1

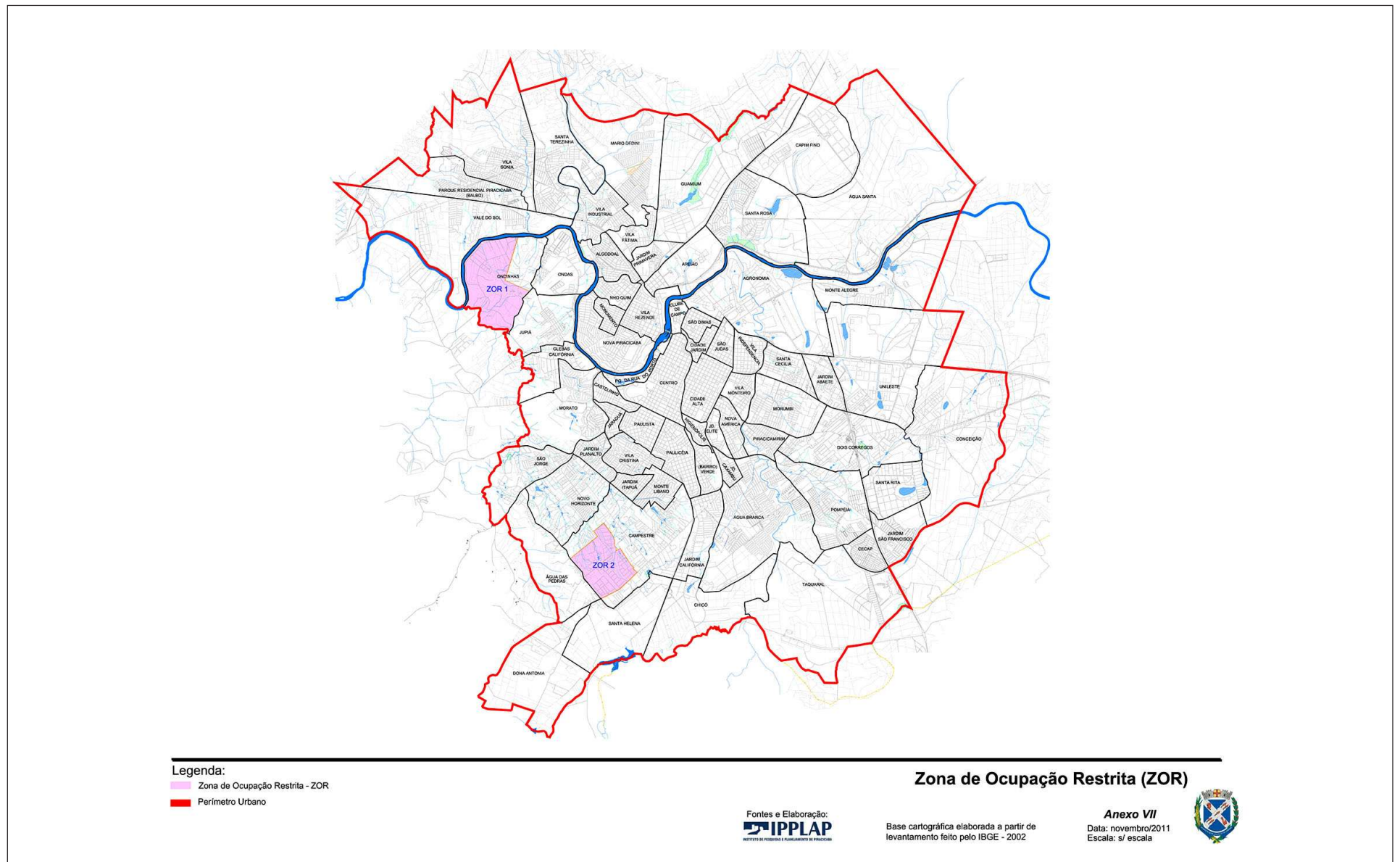
Tem início na foz do Ribeirão dos Marins, na margem esquerda do Rio Piracicaba, no ponto de coordenadas X = 221.900,3481 e Y = 7.486.375,8629, seguindo pela margem esquerda do Rio Piracicaba à montante até atingir o ponto de coordenadas X = 223.432,1446 e Y = 7.488.395,8920, cravado à margem esquerda do Rio Piracicaba, defletindo à direita com azimute 196°53'12" e seguindo por uma distância de 1.294,95 metros até atingir o ponto de coordenadas X = 223.055,9769 e Y = 7.487.156,7433, defletindo à esquerda com azimute 113°53'30" e seguindo por uma distância de 276,87 metros até atingir o ponto de coordenadas X = 223.309,1239 e Y = 7.487.044,6084, defletindo levemente à direita com azimute 114°11'12" e seguindo por uma distância de 487,37 metros até atingir o ponto de coordenadas X = 223.753,7178 e Y = 7.486.844,9251, cravado no eixo da estrada, na divisa entre os bairros Ondinhas e Jupia, defletindo à direita e seguindo pela estrada onde percorre a divisa entre os bairros Ondinhas e Jupia, encontrar o ponto de

coordenadas X = 223.022,8095 e Y = 7.485.623,1694, situado no cruzamento da referida estrada e divisa com o leito do Ribeirão dos Marins, defletindo à direita e seguindo pelo referido ribeirão, à jusante, até atingir o ponto inicial da presente descrição, fechando assim o seu perímetro.

Zona de Ocupação Restrita 2 - ZOR 2

Tem início no ponto de coordenadas X= 226.833,9044 e Y= 7.478.812,4910 situado no cruzamento do vértice das divisas do Loteamento Jardim Campestre e Avenida Laranjal Paulista, segue acompanhando o eixo da Avenida Laranjal Paulista, passando em frente dos loteamentos Jardim Campestre, Park Campestre e Convívio Bonne Vie, até atingir o ponto de coordenadas X = 225.798,5669 e Y = 7.478.059,0747, situado no entroncamento desta avenida com a Estrada Municipal PIR-005S - Jacob Canale e Rua Henrique Bego, defletindo à direita e seguindo pela Estrada Municipal PIR-005S - Jacob Canale até atingir o ponto de coordenadas X = 224.918,6270 e Y = 7.479.196,8967, situado no cruzamento da Estrada

Municipal PIR-005S - Jacob Canale com a projeção da divisa do Loteamento Jardim Santa Fé, defletindo à direita com azimute 50°33'42", por uma distância de 1.012,27 metros, seguindo em reta acompanhando a referida projeção e posteriormente a divisa do Loteamento Jardim Santa Fé até atingir o ponto de coordenadas X = 225.701,7478 e Y = 7.479.837,9595, situado no vértice das divisas do Loteamento Jardim Santa Fé e também com a divisa do Loteamento Park Campestre, defletindo à esquerda segue em reta por uma distância de 189,59 metros pelas divisas dos loteamentos Jardim Santa Fé e Park Campestre até atingir o ponto de coordenadas X = 225.588,9152 e Y = 7.479.990,3269, situado no vértice da divisa do Loteamento Park Campestre, defletindo à direita e acompanhando a divisa do Loteamento Park Campestre até atingir o ponto de coordenadas X = 226.224,9809 e Y = 7.479.424,3988, situa no cruzamento das divisas dos loteamentos Park Campestre e Jardim Campestre, defletindo à esquerda e acompanhando a divisa do Loteamento Jardim Campestre até atingir o ponto inicial da presente descrição, fechando assim o seu perímetro.



ANEXO VIII
Mapa e descrição da Zona Especial de Interesse da Paisagem Construída - ZEIPC

Zona Especial de Interesse da Paisagem Construída 1 (ZEIPC 1 - Nova Piracicaba)

Tem início no entroncamento das avenidas Barão de Serra Negra, Rui Barbosa e Maria Maniero no ponto de coordenadas X = 227.507,4770 e Y = 7.485.766,3933, deste segue acompanhando a Avenida Maria Maniero até atingir o ponto de coordenadas X = 227.176,0707 e Y = 7.485.337,8824, situado à Divisa do Sistema de Lazer do Loteamento Terras do Engenho, defletindo à direita e seguindo por esta Divisa com azimute 304°1'1'35" por uma distância de 54,08 metros até atingir o ponto de coordenadas X = 227.130,3599 e Y = 7.485.366,7772, situado à Rua Lázaro P. Sampaio, defletindo à esquerda e seguindo por esta e em seqüência pela Rua Professor Joaquim do Marco com azimute 213°24'12" por uma distância de 249,11 metros até atingir o ponto de coordenadas X = 226.783,1252 e Y = 7.484.748,5450, defletindo à direita e seguindo por uma linha reta com azimute 208°34'58" por uma distância de 55,98 metros até atingir o ponto de coordenadas X = 226.756,5798 e Y = 7.484.699,2567, situado no início da Avenida Sérgio Caldaro, defletindo à direita e seguindo por esta até atingir o ponto de coordenadas X = 226.229,0779 e Y = 7484573.0458, situado ao centro da rotatória com o prolongamento da Ponte do Morato com a Avenida Cruzeiro do Sul, defletindo à esquerda e seguindo por uma linha reta com azimute 213°38'58" por uma distância de 71,83 metros até atingir o ponto de coordenadas X = 226.189,2751 e Y = 7.484.513,2665, situado à margem direita do Rio Piracicaba, sob a Ponte do Morato, defletindo à direita e

seguindo pela margem direita do Rio Piracicaba à jusante até atingir o ponto de coordenadas X = 225.467,3616 e Y = 7.486.785,5617, situado no prolongamento da Rua Emilio Galdi, defletindo à direita e seguindo por esta por uma distância de 253,54 metros até atingir o ponto de coordenadas X = 225.663,2528 e Y = 7.486.624,5933, situado à Rua Joana D'Arc, defletindo à direita e seguindo por esta até atingir o ponto de coordenadas X = 226.820,0554 e Y = 7.485.656,5664, situado à Rua Florindo Carraro, defletindo à esquerda e seguindo por esta com azimute 80°34'54" por uma distância de 27,40 metros até atingir o ponto de coordenadas X = 226.847,0882 e Y = 7.485.661,0505, situado no cruzamento desta com a Rua Frei Evaristo de Santa Úrsula, defletindo à direita e seguindo por esta com azimute 151°18'54" por uma distância de 165,49 metros até atingir o ponto de coordenadas X = 226.926,5239 e Y = 7.485.515,8684, situado à Avenida Presidente Kennedy, defletindo à esquerda seguindo por esta com azimute 59°44'31" por uma distância de 105,90 metros até atingir o ponto de coordenadas X = 227.017,9966 e Y = 7.485.569,2312, situado à Avenida Dona Francisca, defletindo à esquerda com azimute 24°43'29", por uma distância de 385,42 metros acompanhando a Avenida Dona Francisca até atingir o ponto de coordenadas X = 227.179,1907 e Y = 7.485.919,2930, situado no cruzamento desta com a Avenida Barão de Serra Negra, defletindo à direita e seguindo em reta com azimute 114°58'42", por uma distância de 362,14 metros acompanhando a Avenida Barão de Serra Negra até atingir o ponto inicial desta presente descrição fechando assim o seu perímetro.

Na ZEIPC 1 - Nova Piracicaba, os lotes de 1 a 11, quadra G, superquadra 6,

deverão atender as restrições particulares aplicáveis a edifícios de apartamentos do Loteamento Nova Piracicaba, registrada na Serventia Imobiliária competente, com Coeficiente de Aproveitamento (CA) = 4.

Na ZEIPC 1 - Nova Piracicaba, as edificações inseridas na área a seguir descrita terão o Coeficiente de Aproveitamento (CA) = 4. "Tem início no ponto de coordenadas X = 227.179,1907 e Y = 7.485.919,2930, situado no cruzamento das avenidas Dona Francisca e Barão de Serra Negra; deste ponto segue em reta com azimute 114°17'34", por uma distância de 244,01 metros, acompanhando a Avenida Barão de Serra Negra até atingir o ponto de coordenadas X = 227.401,6022 e Y = 7.485.818,9046, situado no cruzamento desta com a Avenida Dona Maria Elisa; deflete à direita pela Avenida Dona Maria Elisa com azimute 205°49'36" por uma distância de 238,03 metros até atingir o ponto de coordenadas X = 227.297,9031 e Y = 7.485.604,6486, situado no cruzamento desta com a Rua Dom João Nery, cravado junto a divisa do Loteamento Terras do Engenho; deflete à direita pela Divisa do Loteamento Terras do Engenho, acompanhando a Rua Dom João Nery com azimute 294°50'12", por uma distância de 116,60 metros até atingir o ponto de coordenadas X = 227.192,2947 e Y = 7.485.654,1807, situado no cruzamento destas com a Avenida Dona Lúcia; deflete à esquerda pela Avenida Dona Lúcia, acompanhando a Divisa do Loteamento Terras do Engenho, com azimute 204°59'05" por uma distância de 313,95 metros até atingir o ponto de coordenadas X = 227.059,4382 e Y = 7.485.368,9627, situado no vértice da Divisa do Loteamento Terras do Engenho; deflete à direita e segue em reta com azimute 291°32'41", por uma distância de 124,61



metros, acompanhando o Divisa do Loteamento Terras do Engenho até atingir o ponto de coordenadas X = 226.943,5276 e Y = 7.485.414,7255, situado onde esta encontra a Avenida Dona Francisca; deflete à esquerda e segue em reta com azimute 204°22'24", por uma distância de 159,42 metros acompanhando a Avenida Dona Francisca até atingir o ponto de coordenadas X = 226.877,7351 e Y = 7.485.269,5067, situado no cruzamento desta com a Avenida Armando Cesare Dedini; deflete à direita e segue acompanhando a Avenida Armando Cesare Dedini até a rotatória onde esta atinge o ponto de coordenadas X = 226.684,1132 e Y = 7.485.368,2346, situado no cruzamento com a Avenida Presidente Kennedy; deflete à direita e segue em reta com azimute 59°01'29", por uma distância de 382,69 metros acompanhando a Avenida Presidente Kennedy até atingir o ponto de coordenadas X = 227.012,2287 e Y = 7.485.565,1944, situado no cruzamento desta com a Avenida Dona Francisca; deflete à esquerda e segue em reta com azimute 35°39'13", por uma distância de 35,32 metros acompanhando a Avenida Dona Francisca até atingir o ponto de coordenadas X = 227.032,8154 e Y = 7.485.593,8928, situado no cruzamento desta com a Rua Dom João Bosco; deflete à esquerda e segue em reta com azimute 24°13'11", por uma distância de 356,81 metros acompanhando a Avenida Dona Francisca até atingir o ponto inicial da presente descrição, fechando assim o perímetro."

Zona Especial de Interesse da Paisagem Construída 2 (ZEIPC 2 – São Dimas)

Tem início no ponto de coordenadas X = 229.250,3483 e Y = 7.485.964,1936, situado no cruzamento das avenidas Centenário e Carlos Botelho, seguindo em reta com azimute 207°13'08", por uma distância de 557,77 metros acompanhando a Avenida Carlos Botelho até atingir o ponto de coordenadas X = 229.105,8267 e Y = 7.485.683,2134, situado no cruzamento desta avenida com a Rua Dr. Alvim, defletindo à direita e seguindo pela referida rua até atingir o ponto de coordenadas X = 228.827,1499 e Y = 7.485.825,9528, situado no cruzamento desta com a Rua Ajudante Albano, defletindo à esquerda e seguindo em reta com azimute 207°21'37" por uma distância de 687,02 metros acompanhando a Rua Ajudante Albano até atingir o ponto de coordenadas X = 228.591,0475 e Y = 7.485.373,2090, situado no cruzamento desta com a Rua Samuel Neves, defletindo à direita e seguindo por esta rua até atingir o ponto de coordenadas X = 228.315,2153 e Y = 7.485.825,9528, situado no cruzamento desta com a Rua José Ferraz de Camargo, defletindo à esquerda e seguindo em reta com azimute 204°55'20", por uma distância de 84,83 metros acompanhando a Rua José Ferraz de Camargo até atingir o ponto de coordenadas X = 228.279,4675 e Y = 7.485.430,6196, situado no cruzamento desta com a Rua Luiz Curiaços, defletindo à direita segue acompanhando a Rua Luiz Curiaços até atingir o ponto de coordenadas X = 228.091,5284 e Y = 7.485.654,9813, situado no cruzamento desta com a Avenida Torquato da Silva Leitão, defletindo à direita segue acompanhando a referida avenida até atingir o ponto de coordenadas X = 228.100,1060 e Y = 7.485.872,8153 situado no cruzamento desta com a Rua João Sampaio, segue em reta com azimute 19°28'31" por uma distância de 262,03 metros acompanhando a Avenida Torquato da Silva Leitão até atingir o ponto de coordenadas X = 228.187,4675 e Y = 7.486.119,8535, situado no cruzamento desta com a projeção da divisa do Loteamento Clube de Campo e propriedade do Lar dos Velinhos, defletindo à direita e seguindo por esta com azimute 27°43'24" por uma distância de 361,53 metros até atingir o ponto de coordenadas X = 228.324,6421 e Y = 7.486.329,2705, situado à Avenida Centenário, defletindo à direita e seguindo por esta até atingir o ponto inicial da presente descrição, fechando assim o perímetro.

Zona Especial de Interesse da Paisagem Construída 3 (ZEIPC 3 – Cidade Jardim)

Tem início no cruzamento da Avenida Centenário com a Avenida São João no ponto de coordenadas X = 229.338,3855 e Y = 7.485.913,9619, e seguindo por esta referida Avenida com azimute 206°38'58" por uma distância de 103,50 metros até atingir o ponto de coordenadas X = 229.291,9175 e Y = 7.485.821,4725 situado à Rua Edu Chaves, defletindo à esquerda e seguindo por esta com azimute 116°45'05" por uma distância de 65,50 metros até atingir o ponto de coordenadas X = 229.348,2433 e Y = 7.485.794,0481, situado à Divisa de Propriedade da ESALQ, defletindo à direita e seguindo por esta divisa com azimute 204°28'40" por uma distância de 104,89 metros até atingir o ponto de coordenadas X = 229.304,8836 e Y = 7.485.698,5426, situado à Rua Barão de Piracicamirim, defletindo à direita e seguindo por esta com azimute 295°46'43" por uma distância de 70,12 metros até atingir o ponto de coordenadas X = 229.244,4616 e Y = 7.485.725,2586, situado à Avenida São João, defletindo à esquerda e seguindo por esta com azimute 206°42'47" por uma distância de 816,33 metros até atingir o ponto de coordenadas X = 228.877,4612 e Y = 7.484.996,0623, situado à Avenida Saldanha Marinho, defletindo à direita e seguindo por esta Avenida com azimute 296°55'44" por uma distância de 203,65 metros até atingir o ponto de coordenadas X = 228.697,2627 e Y = 7.485.087,6968, situado à Rua José Pinto de Almeida, defletindo à esquerda e seguindo pela Rua José Pinto de Almeida com azimute 207°53'08" por uma distância de 332,99 metros até atingir o ponto de coordenadas X = 228.541,5200 e Y = 7.484.793,2700, situado à Rua Regente Feijó, defletindo à direita e seguindo por esta com azimute 296°52'36" por uma distância de 157,94 metros até atingir o ponto de coordenadas X = 228.400,5644 e Y = 7.484.864,6845, situado à Avenida dos Operários, defletindo à direita e seguindo por esta Avenida até atingir o ponto de coordenadas X = 228.239,6810 e Y = 7.485.307,4212, situado no cruzamento desta com a Avenida Saldanha Marinho, defletindo à esquerda segue em reta com azimute 17°53'52", por uma distância de 129,00 metros acompanhando a Avenida dos Operários até atingir o ponto de coordenadas X = 228.279,4675 e Y = 7.485.430,6196, situado no entroncamento desta com a Rua Luiz Curiaços e Rua José Ferraz de Camargo, defletindo à esquerda e seguindo pela Rua José Ferraz de Camargo com azimute 24°55'20" por uma distância de 84,83 metros até atingir o ponto de coordenadas X = 228.315,2153 e Y = 7.485.507,5534, situado no cruzamento desta com a Rua Samuel Neves, defletindo à direita e acompanhando a Rua Samuel Neves até atingir o ponto de coordenadas X = 228.591,0475 e Y = 7.485.373,2090, situado no cruzamento desta com a Rua Ajudante Albano, defletindo à esquerda e seguindo em reta com azimute 27°32'30", por uma distância de 687,02 metros até atingir o ponto de coordenadas X = 228.827,1499 e Y = 7.485.825,9528, situado no cruzamento desta com a Rua Dr. Alvim, defletindo à direita e acompanhando a referida rua até atingir o ponto de coordenadas X = 229.105,8267 e Y = 7.485.683,2134, situado no

cruzamento desta com a Avenida Carlos Botelho, defletindo à esquerda e seguindo em reta com azimute 27°13'08", por uma distância de 557,77 metros até atingir o ponto de coordenadas X = 229.250,3483 e Y = 7.485.964,1936, situado no cruzamento desta com a Avenida Centenário, defletindo à direita e seguindo em reta acompanhando a Avenida Centenário até atingir o ponto inicial da presente descrição, fechando assim o perímetro.

Zona Especial de Interesse da Paisagem Construída 4 (ZEIPC 4 – Santa Cecília)

Tem início no cruzamento do prolongamento da Rua Luciano Gallet com a Rodovia Estadual SP 304 Luiz de Queiroz no ponto de coordenadas X = 231.200,4090 e Y = 7.485.091,6383, e seguindo por esta Rodovia no sentido Piracicaba - Americana com azimute 98°51'50" por uma distância de 102,00 metros até atingir o ponto de coordenadas X = 231.301,1908 e Y = 7.485.075,9211, defletindo à direita e seguindo por uma linha reta pela Divisa do Loteamento Santa Cecília II com azimute 198°27'33" por uma distância de 195,43 metros até atingir o ponto de coordenadas X = 231.239,3101 e Y = 7.484.890,5415, situado no entroncamento das linhas de divisas do referido loteamento, defletindo à esquerda com azimute 106°42'59", e seguindo em reta acompanhando a linha de divisa do Loteamento Santa Cecília II, por uma distância de 113,44 metros até atingir o ponto de coordenadas X = 231.347,9592 e Y = 7.484.857,9111, situado na Rua Arnaldo Estrela, defletindo à direita com azimute 198°41'07" e seguindo em reta pela Rua Arnaldo Estrela até atingir o ponto de coordenadas X = 231.325,3165 e Y = 7.484.790,9599, situado no cruzamento desta com a Rua Garcia Rodrigues Bueno, defletindo à esquerda com azimute 108°34'09" e seguindo em reta pela Rua Garcia Rodrigues Bueno e posteriormente pela sua projeção por uma distância de 99,58 metros até atingir o ponto de coordenadas X = 231.419,7114 e Y = 7.484.759,2491 situado na Rua Vicente Naval, defletindo à direita e seguindo por esta com azimute 203°38'03" por uma distância de 304,18 metros até atingir o ponto de coordenadas X = 231.297,3225 e Y = 7.484.480,5256, situado à Rua Oscar Lourenço Fernandes, defletindo à esquerda e seguindo por esta com azimute 115°16'13" por uma distância de 144,35 metros até atingir o ponto de coordenadas X = 231.427,9584 e Y = 7.484.419,1143, situado à Rua Heitor Villa Lobos, defletindo à direita e seguindo por esta com azimute 160°09'21" até atingir o ponto de coordenadas X = 231.043,0250 e Y = 7.484.379,9246, situado à Rua Padre José Maurício, defletindo à esquerda e seguindo por esta com azimute 287°52'50" por uma distância de 67,20 metros até atingir o ponto de coordenadas X = 230.979,0664 e Y = 7.484.400,5586, situado à Rua Luciano Gallet, defletindo à esquerda e transpassando por esta rua com azimute 287°52'23" por uma distância de 10,00 metros até atingir o ponto de coordenadas X = 230.969,5484 e Y = 7.484.403,6279, situado no alinhamento da Rua Luciano Gallet, à 30 metros do alinhamento predial da Rua Marcelo Tupinambá, defletindo levemente à direita e seguindo paralelamente à 30 metros do alinhamento predial da Rua Marcelo Tupinambá, pela linha de divisa do Loteamento Santa Cecília, com azimute de 290°55'43", por uma distância de 658,37 metros até atingir o ponto de coordenadas X = 230.351,6447 e Y = 7.484.630,8955 situado ao leito do Ribeirão Piracicamirim, defletindo à direita e seguindo por este referido Ribeirão à jusante até atingir a Foz do Córrego afluente do Ribeirão Piracicamirim no ponto de coordenadas X = 230.443,4440 e Y = 7.485.068,6706, defletindo à direita e seguindo por este córrego à montante até atingir o ponto de coordenadas X = 231.056,2119 e Y = 7.484.665,4290, situado à Rua Luciano Gallet, defletindo à esquerda e seguindo por esta com azimute 18°40'40" por uma distância de 450,09 metros até atingir o ponto inicial da presente descrição, fechando assim o seu perímetro.

Zona Especial de Interesse da Paisagem Construída 5 (ZEIPC 5 – Chácara Nazaré)

Tem início no ponto de coordenadas X = 227.525,7637 e Y = 7.484.459,6273, situado no entroncamento das ruas Tiradentes, Rangel Pestana e Travessa Francisco C. Elias Raya, seguindo por esta Travessa com azimute 184°40'55" por uma distância de 208,91 metros até atingir o ponto de coordenadas X = 227.461,1892 e Y = 7.484.271,7202, situado à Avenida Ulhoa Cintra no cruzamento da Rua Capitão Boa Ventura, defletindo à direita e seguindo por esta com azimute 271°00'07" por uma distância de 27,30 metros até atingir o ponto de coordenadas X = 227.433,8927 e Y = 7.484.272,1976, situado à Rua Madre Cecília, defletindo à esquerda e seguindo por esta com azimute 205°56'19" por uma distância de 835,08 metros até atingir o ponto de coordenadas X = 227.068,6092 e Y = 7.483.521,2136, situado à Avenida Dr. Paulo de Moraes, defletindo à direita e seguindo por esta com azimute 294°23'55" por uma distância de 122,83 metros até atingir o ponto de coordenadas X = 226.956,7313 e Y = 7.483.571,9365, situado no cruzamento na Avenida Dr. Paulo de Moraes com a projeção da Avenida Nove de Julho; defletindo à esquerda e seguindo em reta com azimute 293°33'16", por uma distância de 151,88 metros acompanhando a Avenida Dr. Paulo de Moraes até atingir o ponto de coordenadas X = 226.817,5040 e Y = 7.483.632,6320, situado no cruzamento desta com a Rua Caramuru, defletindo à esquerda e seguindo em reta com azimute 287°16'21", por uma distância de 165,35 metros acompanhando a Avenida Dr. Paulo de Moraes até atingir o ponto de coordenadas X = 226.659,6065 e Y = 7.483.681,7281, situado no cruzamento da referida avenida com a Rua Prof. José Rosário Losso, segue acompanhando a Avenida Dr. Paulo de Moraes até atingir o ponto de coordenadas X = 226.227,7258 e Y = 7.484.114,0867, situado na rotatória do entroncamento das avenidas Jaime Pereira e Dr. Paulo de Moraes e Rua Antonio Correa Barbosa; defletindo à direita pela Rua Antonio Correa Barbosa com azimute 79° 43' 39" por uma distância de 347,62 metros até atingir o ponto de coordenadas X = 226.569,7714 e Y = 7.484.176,0554, situado na Rua Antonio Correa Barbosa, defletindo à esquerda e seguindo pela mesma até atingir o ponto de coordenadas X = 227.269,8830 e Y = 7.484.583,5442, situado no cruzamento desta com a Rua Rangel Pestana, defletindo à direita e seguindo em reta com azimute 115°56'01", por uma distância de 284,30 metros até atingir o ponto inicial da presente descrição, fechando assim o perímetro.

Na ZEIPC 5 – Chácara Nazaré, as edificações inseridas na área a seguir descrita terão o Coeficiente de Aproveitamento (CA) = 2.
"Tem início no ponto de coordenadas X = 227.116,4610 e Y = 7.484.313,9485, situado no cruzamento da Rua Antonio Corrêa Barbosa com a Rua Ipiranga; deste ponto segue em reta com azimute 115°35'15", por uma distância de 305,26 metros, acompanhando a Rua Ipiranga até atingir o ponto de coordenadas X = 227.391,7889 e Y = 7.484.182,1066, situado no cruzamento

desta com a Rua Madre Cecília; deflete à direita pela Rua Madre Cecília com azimute 205° 33' 26" por uma distância de 420,47 metros até atingir o ponto de coordenadas X = 227.210,3923 e Y = 7.483.802,7775, situado no cruzamento desta com a Rua José Ferraz de Carvalho, por onde passa a Divisa do Loteamento Chácara Nazareth; deflete à direita pela Divisa do Loteamento Chácara Nazareth com azimute 345° 47'21" por uma distância de 489,52 metros até atingir o ponto de coordenadas X = 227.090,2188 e Y = 7.484.277,3229, situado no cruzamento desta divisa com a Rua Antonio Corrêa Barbosa; deflete à direita pela Rua Antonio Corrêa Barbosa com azimute 35°37'18" por uma distância de 45,05 metros até atingir o ponto inicial da presente descrição, fechando assim o perímetro."

Zona Especial de Interesse da Paisagem Construída 6 (ZEIPC 6 – Glebas Natalinas)

Tem início no ponto de coordenadas X = 232.295,6919 e Y = 7.482.577,5899, situado na Estrada 1, do Loteamento Glebas Haiti, no vértice das divisas deste loteamento, no cruzamento da projeção da Rua Ana Dias Guimarães, e seguindo com azimute 140°10'25", por uma distância de 176,29 metros pelo alinhamento predial esquerdo da Estrada 1, do Loteamento Glebas Haiti, sobre a divisa do referido loteamento até atingir o ponto de coordenadas X = 232.408,5993 e Y = 7.482.442,2010, cravado no cruzamento do alinhamento predial esquerdo da Estrada 1 com a Rua José Benitez Gregório, no vértice das divisas entre o Loteamento Glebas Haiti e Glebas Natalinas, defletindo levemente à direita com azimute 142°56'41" e seguindo por uma distância de 271,30 metros, acompanhando a divisa do Loteamento Glebas Natalinas até atingir o ponto de coordenadas X = 232.572,0855 e Y = 7.482.225,6814, situado no vértice das divisas do Loteamento Glebas Natalinas, defletindo à direita com azimute 230°39'14" e seguindo por uma distância de 621,79 metros acompanhando a divisa do Loteamento Glebas Natalinas, paralelamente com a Rua Paulo Cesar Rasera, até atingir o ponto de coordenadas X = 232.091,2325 e Y = 7.481.831,4609, cravado no vértice das divisas do Loteamento Glebas Natalinas, defletindo à direita com azimute 286°43'28" e seguindo por uma distância de 255,92 metros pela divisa do Loteamento Glebas Natalinas, paralelamente à linha férrea, até atingir o ponto de coordenadas X = 231.846,1363 e Y = 7.481.905,1078, situado no vértice das divisas do Loteamento Glebas Natalinas, defletindo à direita com azimute 45°01'16" e seguindo por uma distância de 145,56 metros pela divisa do Loteamento Glebas Natalinas até atingir o ponto de coordenadas X = 231.949,1019 e Y = 7.482.007,9973, cravado no vértice das divisas do Loteamento Glebas Natalinas, defletindo à esquerda com azimute 213°07'47" e seguindo por uma distância de 207,92 metros acompanhando a divisa do Loteamento Glebas Natalinas até atingir o ponto de coordenadas X = 231.797,3552 e Y = 7.482.150,1469, cravado no vértice das divisas do Loteamento Glebas Natalinas, na projeção do alinhamento predial esquerdo da Rua Ana Dias Guimarães, defletindo à direita com azimute 49°22'44" e seguindo por uma distância de 656,54 metros, acompanhando a divisa do Loteamento Glebas Natalinas e posteriormente pela divisa do Loteamento Glebas Aliança e Glebas Haiti, seguindo na projeção e posteriormente pelo alinhamento predial esquerdo da Rua Ana Dias Guimarães e novamente na sua projeção até atingir o ponto de coordenadas X = 232.295,6919 e Y = 7.482.577,5899, assim fechando o seu perímetro.

Zona Especial de Interesse da Paisagem Construída 7 (ZEIPC 7 – Santa Rita)

Tem início no cruzamento da Avenida João Flávio Ferro com a Rua José Antônio Tricânico no ponto de coordenadas X = 233.807,7030 e Y = 7.481.897,9639 e seguindo pela Rua José Antonio Tricânico até atingir o ponto de coordenadas X = 234.778,2796 e Y = 7.481.287,2163, situado no final da Rua José Antonio Tricânico, cruzamento com a Avenida das Concepcionistas, defletindo à esquerda e seguindo por esta com azimute 167°56'34" por uma distância de 481,76 metros até atingir o ponto de coordenadas X = 234.878,7086 e Y = 7.480.817,0415, situado à Avenida Antonio Elias, defletindo à direita e seguindo por esta com azimute 244°09'08" por uma distância de 1.043,35 metros até atingir o ponto de coordenadas X = 233.940,2772 e Y = 7.480.362,4186, situado no final da Avenida Antonio Elias, início da rotatória ali existente, defletindo levemente à direita e seguindo em uma linha reta com azimute 252°59'37", por uma distância de 129,42 metros, cruzando sobre a rotatória, até atingir o ponto de coordenadas X = 233.816,5127 e Y = 7.480.324,5647, situado no início da Avenida Botucatu, defletindo à direita e acompanhando a Avenida Botucatu até atingir o ponto de coordenadas X = 233.714,2094 e Y = 7.480.321,8068, situado no cruzamento desta com a Rua Francisco de Paula Aversa, defletindo à direita e seguindo pela Rua Francisco de Paula Aversa até atingir o ponto de coordenadas X = 233.629,0050 e Y = 7.480457,7465, situado no cruzamento desta com a Rua Sebastião Moretti, seguindo ainda pela Rua Francisco de Paula Aversa até atingir o ponto de coordenadas X = 233.605,0058 e Y = 7.480.548,9865, situado no cruzamento desta com a Rua Waldemar Rodrigues, defletindo à esquerda segue em reta com azimute 306°20'56", por uma distância de 137,84 metros, acompanhando o alinhamento da Rua Waldemar Rodrigues, por um trecho, até atingir o ponto de coordenadas X = 233.493,9841 e Y = 7.480.6303,6858, defletindo à direita e seguindo em reta com azimute de 347°16'17", por uma distância de 548,17 metros acompanhando a Rua Waldemar Rodrigues, até atingir o ponto de X = 233.373,2037 e Y = 7.481.165,3882, situado nas proximidades do cruzamento desta com a Rua Professor Paulo Neme, defletindo à direita e seguindo em reta com azimute de 48°19'34", por uma distância de 178,92 metros, acompanhando a Rua Waldemar Rodrigues, até atingir o ponto de coordenadas X = 233.506,8467 e Y = 7.481.284,3509, situado no cruzamento da mesma com a Rua Professora Oscarlina de Oliveira, defletindo à esquerda e seguindo em reta com azimute 35°16'28", por uma distância de 423,71 metros, acompanhando a Rua Professora Oscarlina de Oliveira e posteriormente a sua projeção até atingir o ponto de coordenadas X = 233.442,5679 e Y = 7.481.703,1633, situado nas divisas do Loteamento Santa Rita, defletindo à direita e seguindo em reta com azimute 47°37'08", por uma distância de 268,83 metros, acompanhando a divisa do Loteamento Santa Rita, até atingir o ponto de coordenadas X = 233.641,1488 e Y = 7.481.884,3726, situado na referida divisa com o Sistema de Lazer do Loteamento Santa Rita, defletindo à direita e seguindo em reta com azimute 86°55'21", por uma distância de 158,23 metros, acompanhando a divisa do Loteamento Santa Rita, até atingir o ponto inicial da presente descrição, fechando assim o seu perímetro.



Zona Especial de Interesse da Paisagem Construída 8 (ZEIPC 8 – Santa Rosa)

Tem início no cruzamento do Córrego Santa Rosa com o prolongamento da Rua João Martins Cruz no ponto de coordenadas X = 229.497,9300 e Y = 7.489.571,6000, e seguindo pelo Córrego Santa Rosa afluente do Córrego Capim Fino à jusante até atingir o ponto de coordenadas X = 229.530,5328 e Y = 7.488.568,7574, defletindo à direita e seguindo pela Avenida Manoel Lopes Alarcon com azimute 268°26'02" até atingir o ponto de coordenadas X = 229.317,6995 e Y = 7.488.131,6277, situado na Divisa de Propriedade da ESALQ Fazenda Areião, defletindo à direita e seguindo por esta com azimute 317°55'31" por uma distância de 594,40 metros até atingir o ponto de coordenadas X = 228.919,8676 e Y = 7.488.573,2675, situado à Rua Antonio Pinto de Lima, defletindo à direita e seguindo por esta com azimute 35°48'58" por uma distância de 120,08 metros, até atingir o ponto de coordenadas X = 228.993,3734 e Y = 7.488.675,5498, defletindo à esquerda e seguindo em curva acompanhando o entroncamento dos alinhamentos prediais das ruas Antonio Pinto de Lima e Paulo Luiz Colognese com raio de 9,00 metros e desenvolvimento de 14,42 metros até atingir o ponto de coordenadas X = 228.990,1900 e Y = 7.488.689,4000, e seguindo pela Rua Paulo Luiz Colognese com azimute 315°17'46" por uma distância de 124,00 metros, até atingir o ponto de coordenadas X = 228.903,8319 e Y = 7.488.773,8030, defletindo à direita e atravessando a Rua Paulo Luiz Colognese e pelos fundos dos lotes 1 e 2 da Quadra SQ-1 Q-C com azimute 31°11'13" e distância de 57,99 metros até atingir o ponto de coordenadas X = 228.933,5513 e Y = 7.488.822,9008, defletindo à direita com azimute de 119°51'26" e distância de 13,00 metros até atingir o ponto de coordenadas X = 228.945,2296 e Y = 7.488.816,1971, defletindo à esquerda e seguindo pelos fundos dos lotes 3, 4, 5 da SQ-1 Q-C com azimute de 19°52'54" e distância de 7,44 metros até atingir o ponto de coordenadas X = 228.973,3899 e Y = 7.488.905,3372, defletindo à esquerda com azimute de 285°14'39" com a distância de 2,00 metros até atingir o ponto de coordenadas X = 228.970,3149 e Y = 7.488.906,1752, defletindo à esquerda e seguindo pelos fundos dos lotes 10, 11, 12, 13 da SQ-1 Q-C com azimute de 27°58'00" por uma distância de 53,08 metros até atingir o ponto de coordenadas X = 228.995,2072 e Y = 7.488.953,0566, defletindo à direita e seguindo pelos fundos dos lotes 1, 2, 3, e 4 da SQ-1 Q-D com azimute de 30°55'58" por uma distância de 67,00 metros até atingir o ponto de coordenadas X = 229.029,6472 e Y = 7.489.010,5273 defletindo à direita e seguindo pelos fundos dos lotes 5, 6, 7, 8, 9 da SQ-1 Q-D com azimute de 40°52'00" por uma distância de 61,20 metros até atingir o ponto de coordenadas X = 229.069,6905 e Y = 7.489.056,8088, defletindo à esquerda com azimute de 298°43'16" por uma distância de 7,00 metros até atingir o ponto de coordenadas X = 229.063,5517 e Y = 7.489.060,1726, defletindo à direita e seguindo pelos fundos dos lotes 10 e 11 da SQ-1 Q-D com azimute de 32°54'56" por uma distância de 30,53 metros até atingir o ponto de coordenadas X = 229.082,6782 e Y = 7.489.089,7199, deste deflete à direita com azimute de 62°28'57" à distância de 16,00 metros até atingir o ponto de coordenadas X = 229.102,0012 e Y = 7.489.099,7864, defletindo à esquerda e seguindo pela lateral dos lotes 15 e 21 da SQ-1 Q-F com (o correto deve ser quadra E verificar) azimute de 45°9'28" por uma distância de 55,00 metros até o ponto de coordenadas X = 229.140,9947 e Y = 7.489.138,5658, defletindo à esquerda com azimute de 02°49'02" por uma distância de 22,00 metros até atingir o ponto de coordenadas X = 229.142,0767 e Y = 7.489.160,5478, defletindo à direita e seguindo pelos fundos dos lotes 1, 2, e 3 da SQ-2 Q-A com azimute de 30°32'30" por uma distância de 61,14 metros até atingir o ponto de coordenadas X = 229.173,1492 e Y = 7.489.213,2114, defletindo à direita e seguindo pela lateral do lote 28 da SQ-2 Q-A com azimute 121°13'05" por uma distância de 30,00 metros até atingir o ponto de coordenadas X = 229.195,1820 e Y = 7.489.199,8704, defletindo à esquerda e seguindo pela Rua Salvador Gobeth com azimute de 31°09'39" por uma distância de 72,00 metros até atingir o ponto de coordenadas X = 229.232,4373 e Y = 7.489.261,4276, defletindo à esquerda e seguindo pela lateral do lote 23 da SQ-2 Q-A com azimute de 31°16'00" por uma distância de 30,00 metros até atingir o ponto de coordenadas X = 229.209,9470 e Y = 7.489.275,1086, defletindo à direita e seguindo pelos fundos dos lotes 8, 9, 10, 11, 12, e 13 da SQ-2 Q-A com azimute de 30°26'55" por uma distância de 106,69 metros, até atingir o ponto de coordenadas X = 229.263,7875 e Y = 7.489.366,6990, defletindo à esquerda com azimute de 64°53'38" por uma distância de 18,00 metros até atingir o ponto de coordenadas X = 229.256,1559 e Y = 7.489.382,9860 defletindo à direita e seguindo pelos fundos dos lotes 14, 15, 16, 17, e 18 da SQ-3 Q-A, dos lotes 9, 10, 11, 12, e 13 da SQ-3 Q-B e sistema de Recreio 10 e 11 com azimute de 30°32'58" por uma distância de 160,19 metros até atingir o ponto de coordenadas X = 229.338,3193 e Y = 7.489.522,2225, defletindo à direita e seguindo pela Rua Walkiria Therezinha Cruz Negri com azimute de 96°36'06" por uma distância de 31,00 metros até atingir o ponto de coordenadas X = 229.369,9009 e Y = 7.489.518,5674, defletindo à esquerda e seguindo pela lateral do lote 6 da SQ-3 Q-C com azimute de 05°41'17" por uma distância de 30,00 metros até atingir o ponto de coordenadas X = 229.372,8710 e Y = 7.489.549,0177, defletindo à esquerda e seguindo pelos fundos dos lotes 13 e 12 da SQ-3 Q-C com azimute de 276°01'14" por uma distância de 18,08 metros até atingir o ponto de coordenadas X = 229.355,2969 e Y = 7.489.550,8712, defletindo à direita e seguindo pela lateral do lote 12 da SQ-3 Q-C com azimute de 06°21'43" por uma distância de 30,00 metros até atingir o ponto de coordenadas X = 229.359,3727 e Y = 7.489.587,4272, defletindo à direita e seguindo pela Rua São João Martin da Cruz com azimute de 06°30'31" por uma distância de 139,46 metros até atingir o ponto inicial desta presente descrição, fechando assim o seu perímetro.

Zona Especial de Interesse da Paisagem Construída 9 (ZEIPC 9 – Clube de Campo)

Tem início no cruzamento da Avenida Torquato da Silva Leitão com a Rua João Sampaio, no ponto de coordenadas X = 228.100,1060 e Y = 7.485.872,8153, seguindo por esta por uma distância de 341,51 metros até atingir o ponto de coordenadas X = 227.798,4969 e Y = 7.485.981,2725, situado à margem esquerda do Rio Piracicaba, defletindo à direita e seguindo por esta margem a montante até atingir o ponto de coordenadas X = 227.741,5776 e Y = 7.486.262,6448, situado à divisa do Loteamento

Clube de Campo e a Propriedade Lar dos Velinhos, defletindo à direita e seguindo por esta divisa com azimute 108°52'46" por uma distância de 466,91 metros até atingir o ponto de coordenadas X = 228.187,4675 e Y = 7.486.110,8535, situado à Avenida Torquato da Silva Leitão, defletindo à direita e seguindo em reta com azimute 199°28'31", por uma distância de 262,03 metros até atingir o ponto inicial desta presente descrição, fechando assim o seu perímetro.

Zona Especial de Interesse da Paisagem Construída 10 (ZEIPC 10 – Terminal)

Tem início no cruzamento da Rua XV de novembro com a Avenida José Micheletti no ponto de coordenadas X = 228.181,5001 e Y = 7.484.267,4595 e seguindo por essa referida Avenida com azimute 172° 0' 20" por uma distância de 106,38 metros até atingir o ponto de coordenadas X = 228.195,2442 e Y = 7.484.161,9631; defletindo à direita e seguindo pela Avenida José Micheletti com azimute 186° 58' 45" por uma distância de 105,97 metros até atingir o ponto de coordenadas X = 228.173,7554 e Y = 7.483.998,5584; defletindo à direita e seguindo pela Avenida José Micheletti com azimute 200° 19' 11" por uma distância de 60,34 metros até atingir o ponto de coordenadas X = 228.152,2366 e Y = 7.483.942,1811; defletindo à esquerda e seguindo pela Avenida José Micheletti com azimute 188° 46' 45" por uma distância de 465,52 metros até atingir o ponto de coordenada X = 228.076,5981 e Y = 7.483.482, 8458; defletindo à direita pela Rua Gomes Carneiro com azimute 297° 28' 44" por uma distância de 163,96 metros até atingir o ponto de coordenada 227.932,6360 e Y = 7.483.559,5551 ; defletindo à direita pela Avenida Armando Salles de Oliveira com azimute 8° 4' 51" por uma distancia de 221,97 metros até atingir o ponto de coordenada X = 227.966,0298 e Y = 7.483.779,0049; defletindo à direita pela Avenida Armando Salles de Oliveira com azimute 34° 19' 52" por uma distância de 110,18 metros até atingir o ponto de coordenada X = 228.029,0748 e Y = 7.483.869,3684; defletindo à esquerda pela Avenida Armando Salles de Oliveira com azimute 7° 39'24" por uma distância de 116,49 até atingir o ponto de coordenada X = 228.045,7470 e Y = 7.483.984,6625; defletindo à direita pela Avenida Armando Salles de Oliveira com azimute 22° 7' 54" por uma distancia de 292,57 metros até atingir o ponto de coordenadas X = 228.155,9687 e Y = 7.484.255,6761; defletindo à direita pela Rua XV de Novembro com azimute 86° 58' 1" por uma distância de 17,77 metros até atingir o ponto inicial da presente descrição fechando assim o perímetro

Zona Especial de Interesse da Paisagem Construída 11 (ZEIPC 11 – Vila Verde)

Tem início no cruzamento da Avenida 1 com a Rua Euclides Hubert no ponto de coordenadas X = 232.815,9133 e Y = 7.483.227,4315, e seguindo por esta referida Rua com azimute 228°25'21" por uma distância de 171,25 metros até atingir o ponto de coordenadas X = 232.687,8152 e Y = 7.483.113,7901, defletindo à direita e seguindo por uma linha reta com azimute 318°00'19" por uma distância de 58,31 metros até atingir o ponto de coordenadas X = 232.648,7833 e Y = 7.483.157,1476, defletindo à esquerda e seguindo por uma linha reta com azimute 229°18'17" por uma distância de 87,57 metros até atingir o ponto de coordenadas X = 232.582,3913 e Y = 7.483.100,5077, defletindo à esquerda e seguindo por uma linha reta com azimute 135°44'47" por uma distância de 56,93 metros até atingir o ponto de coordenadas X = 232.622,1169 e Y = 7.483.059,2762, defletindo à direita e seguindo pela Rua Euclides Hubert com azimute 230°13'18" por uma distância de 93,88 metros até atingir o ponto de coordenadas X = 232.549,9751 e Y = 7.482.999,2162, defletindo à direita e seguindo por uma linha reta com azimute 318°48'13" por uma distância de 58,60 metros até atingir o ponto de coordenadas X = 232.511,3791 e Y = 7.483.043,3097, defletindo à esquerda e seguindo por uma linha reta com azimute 230°30'58" por uma distância de 334,47 até atingir o ponto de coordenadas X = 232.253,2416 e Y = 7.482.830,6393, defletindo à direita e seguindo pela Avenida Dois Córregos com azimute 264°41'30" por uma distância de 125,32 metros até atingir o ponto de coordenadas X = 232.128,2472 e Y = 7.482.821,5313, situado no cruzamento da Avenida Dois Córregos e Rua Nelson Godoy, defletindo à direita e seguindo por linha reta, pela Rua Nelson Godoy, com azimute 20°53'16" por uma distância de 38,61 metros até atingir o ponto de coordenadas X = 232.142,0149 e Y = 7.482.857,6084, situado no leito da Rua Nelson Godoy, defletindo à direita e seguindo por uma linha reta acompanhando o leito da Rua Nelson Godoy, com azimute 47°27'35", por uma distância de 75,58 metros até atingir o ponto de coordenadas X = 232.197,7039 e Y = 7.482.908,7101, situado no cruzamento da referida rua com a Rua Antonio Ortigosa, defletindo à esquerda, segue acompanhando a Rua Antonio Ortigosa por uma distância de 692,66 metros até atingir o ponto de coordenadas X = 232.646,1954 e Y = 7.483.408,0069, situado no cruzamento desta rua com a Avenida José Carlos Ferraci, defletindo à direita segue acompanhando a referida avenida por uma distância de 260,00 até atingir o ponto inicial da presente descrição, fechando assim o seu perímetro.

Zona Especial de Interesse da Paisagem Construída 12 (ZEIPC 12 – Beira Rio)

Tem início no cruzamento da Rua Antonio Correa Barbosa com a Rua Rangel Pestana no ponto de coordenadas X = 227.269,8830 e Y = 7.484.583,5442, seguindo pela Rua Antonio Correa Barbosa até atingir o ponto de coordenadas X = 227.496,3753 e Y = 7.485.067,6021, situado à Rua Treze de Maio, defletindo à direita e seguindo por esta com azimute 116°37'10" por uma distância de 84,46 metros até atingir o ponto de coordenadas X = 227.571,4074 e Y = 7.485.028,8414, situado à Rua Luiz de Queiroz, defletindo à esquerda e seguindo por esta com azimute 27°12'31" por uma distância de 636,49 metros até atingir o ponto de coordenadas X = 227.864,3411 e Y = 7.485.593,9081, situado à Avenida Armando de Salles Oliveira, defletindo à direita e seguindo por esta até atingir o ponto de coordenadas X = 228.086,6693 e Y = 7.485.673,5688, situado à Avenida Torquato da Silva Leitão, defletindo à direita e seguindo em reta com azimute 165°21'00", por uma distância de 19,21 metros até atingir o ponto de coordenadas X = 228.091,5284 e Y = 7.485.654,9813, situado à Avenida Torquato da Silva Leitão, defletindo à direita e seguindo por esta e em seqüência pela Rua Tiradentes com azimute 205°19'42" por uma distância de 1.322,44 metros até atingir o ponto de coordenadas X =

227.525,7637 e Y = 7.484.459,6273, situado no cruzamento da Rua Tiradentes com a Rua Rangel Pestana, defletindo à direita e seguindo em reta com azimute 295°56'01", por uma distância de 284,30 metros até atingir o ponto inicial da presente descrição, fechando assim o seu perímetro.

Na ZEIPC 12 – Beira Rio os quadriláteros a seguir descritos terão coeficiente de aproveitamento (CA) conforme segue:

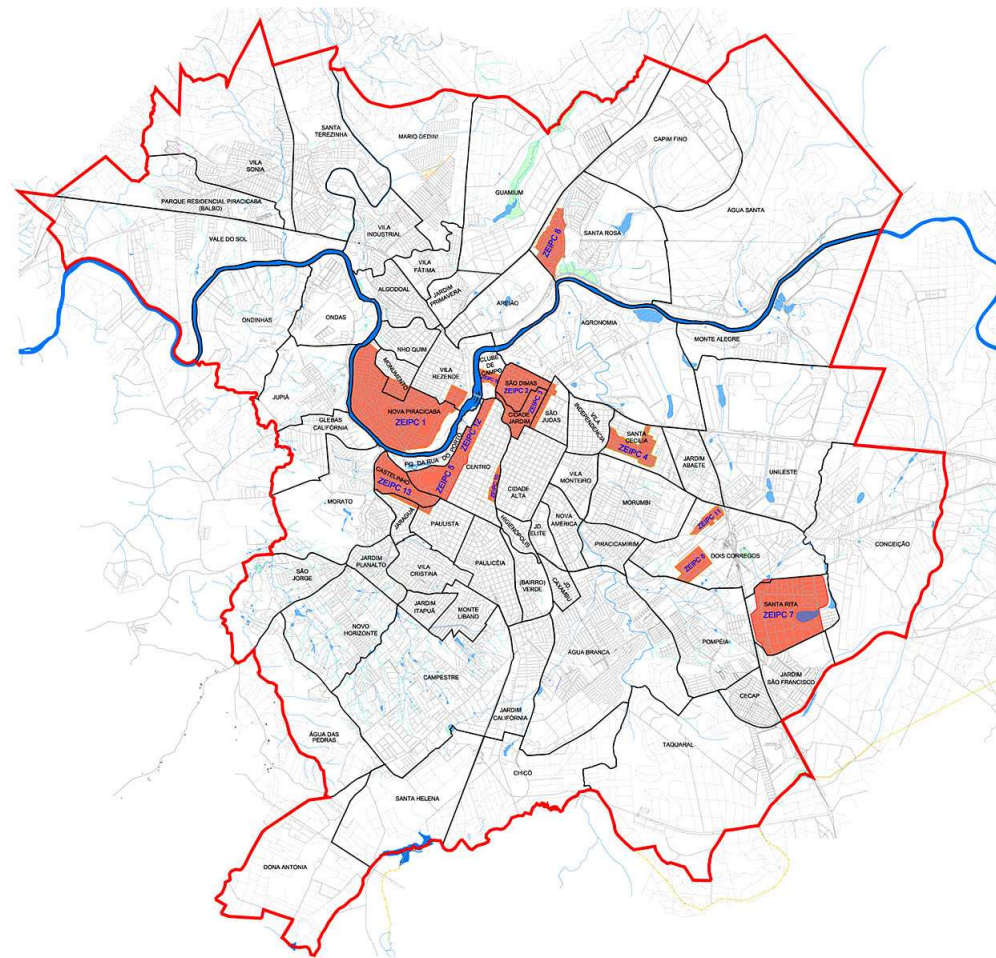
- I – na área compreendida entre a Rua Luiz de Queiroz, Avenida Armando de Salles Oliveira, Rua do Vergueiro e Rua Rangel Pestana, o CA será igual a 2;
- II – na área compreendida entre a Rua do Vergueiro, Avenida Armando de Salles Oliveira, Rua Tiradentes e Rua Rangel Pestana, o CA será igual a 4.

Zona Especial de Interesse da Paisagem Construída 13 (ZEIPC 13 – Castelinho)

Tem início no ponto de coordenadas X = 226.956,7313 e Y = 7.483.571,9365, situado no cruzamento da Avenida Dr. Paulo de Moraes e Projeção da Avenida Nove de Julho, seguindo por esta com azimute 225°01'17" por uma distância de 229,07 metros até atingir o ponto de coordenadas X = 226.794,6897 e Y = 7.483.410,0156, situado no cruzamento desta com a Rua Santos; deflete à esquerda pela Rua Santos com azimute 205° 53' 01" por uma distância de 188,63 metros até atingir o ponto de coordenadas X = 226.712,3406 e Y = 7.483.240,3012, situado no cruzamento desta com a Avenida Dona Jane Conceição; deflete à direita pela Avenida Dona Jane Conceição com azimute 295° 54' 39" por uma distância de 952,86 metros até atingir o ponto de coordenadas X = 225.855,2636 e Y = 7.483.656,6782, situado no cruzamento desta avenida com a Avenida 9 de Julho; deflete à esquerda pela Avenida 9 de julho com azimute 272° 37' 58" por uma distância de 115,63 metros até atingir o ponto de coordenadas X = 225.739,7539 e Y = 7.483.661,9897, situado no cruzamento desta avenida com a Rua Dr. Otávio Mendes de Toledo; deflete à direita pela Avenida 9 de Julho com azimute 300° 23' 15" por uma distância de 154,20 metros até atingir o ponto de coordenadas X = 225.606,7292 e Y = 7.483.739,9960, situado no cruzamento das avenidas 9 de Julho e Abel Francisco Pereira; deflete à esquerda e seguindo em reta transpassando a Avenida Abel Francisco Pereira até atingir o ponto de coordenadas X = 225.570,3975 e Y = 7.483.752,6057, situado no entroncamento da Estrada Municipal PIR-268 – Estrada do Boiadeiro com o leito do Ribeirão do Enxofre, defletindo à direita e seguindo pelo leito do Ribeirão do Enxofre até atingir o ponto de coordenadas X = 225.815,5253 e Y = 7.484.564,2435, situado junto a sua foz com o Rio Piracicaba, defletindo com azimute 188° 31' 17" por uma distância de 60,77 metros até atingir o ponto de coordenadas X = 225.806,5202 e Y = 7.484.504,1427; deflete à esquerda pela Avenida Jaime Pereira com azimute 137° 14' 47" por uma distância de 322,22 metros até atingir o ponto de coordenadas X = 226.025,2633 e Y = 7.484.267,5371; deflete à esquerda pela Avenida Jaime Pereira com azimute 127° 09' 33" por uma distância de 202,46 metros até atingir o ponto de coordenadas X = 226.227,7258 e Y = 7.484.114,0867, situado na rotatória do entroncamento das avenidas Jaime Pereira e Dr. Paulo de Moraes e Rua Antonio Correa Barbosa; defletindo à direita segue acompanhando a Avenida Dr. Paulo de Moraes até atingir o ponto de coordenadas X = 226.659,6065 e Y = 7.483.681,7281, situado no cruzamento desta com a Rua Prof. José Rosário Losso, segue acompanhando a referida avenida com azimute 107°16'21", por uma distância de 165,35 metros até atingir o ponto de coordenadas X = 226.817,5040 e Y = 7.483.632,6320, situado no cruzamento da Avenida Dr. Pulo de Moraes com a Rua Caramuru, defletindo levemente à direita, segue em reta com azimute 113°33'16", por uma distância de 151,88 metros até atingir o ponto inicial da presente descrição, fechando assim o seu perímetro.

Na ZEIPC 13 – Castelinho, as edificações inseridas na área a seguir descrita, poderão ter Coeficiente de Aproveitamento (CA) = 2:

"Tem início no ponto de coordenadas X = 226.898,2618 e Y = 7.483.513,5105, situado no entroncamento da projeção da Avenida Dr. Paulo de Moraes com a Avenida 9 de Julho e Rua Paraguaçu; deste ponto segue em reta com azimute 225°01'17", por uma distância de 146,41 metros, acompanhando a Avenida 9 de Julho, até atingir o ponto de coordenadas X = 226.794,6897 e Y = 7.483.410,0156, situado no cruzamento desta com a Rua Santos; deflete à esquerda pela Rua Santos com azimute 205° 53' 01" por uma distância de 188,63 metros até atingir o ponto de coordenadas X = 226.712,3406 e Y = 7.483.240,3012, situado no cruzamento desta com a Avenida Dona Jane Conceição; deflete à direita pela Avenida Dona Jane Conceição com azimute 295° 54' 39" por uma distância de 952,86 metros até atingir o ponto de coordenadas X = 225.855,2636 e Y = 7.483.656,6782, situado no cruzamento desta avenida com a Avenida 9 de Julho; deflete à esquerda pela Avenida 9 de julho com azimute 272° 37' 58" por uma distância de 115,63 metros até atingir o ponto de coordenadas X = 225.739,7539 e Y = 7.483.661,9897, situado no cruzamento desta avenida com a Rua Dr. Otávio Mendes de Toledo; deste ponto deflete à direita e segue em reta com azimute 24°09'51", por uma distância de 252,26 metros acompanhando a Rua Dr. Otávio Mendes de Toledo até atingir o ponto de coordenadas X = 225.890,4974 e Y = 7.483.996,6990, situado no cruzamento desta com a Rua Dr. Lula; deflete à esquerda e segue em reta com azimute 357°10'38" por uma distância de 34,92 metros seguindo pela Rua Otávio M. de Toledo até atingir o ponto de coordenadas X = 225.888,7774 e Y = 7.484.031,5821, situado no alinhamento predial da referida rua; deflete à direita e segue acompanhando, distante à 30 metros, o alinhamento predial da Rua Dr. Lula, por sua extensão 435,11 metros até atingir o ponto de coordenadas X = 226.254,7204 e Y = 7.483.897,1058, situado onde esta projeção atinge a Rua Romeu de Souza Carvalho; deflete à direita e segue em reta com azimute 147°26'46", por uma distância de 105,80 metros acompanhando a Rua Romeu de Souza Carvalho até atingir o ponto de coordenadas X = 226.311,6521 e Y = 7.483.807,9262, situado no cruzamento da referida rua com a Rua Dr. Lula; deflete à esquerda e segue por esta por uma distância aproximada de 220,00 metros até atingir o ponto de coordenadas X = 226.486,6574 e Y = 7.483.737,6538, situado no cruzamento desta com a Avenida Dr. Paulo de Moraes; deste ponto deflete levemente à esquerda e segue em reta com azimute 106°46'38", por uma distância de 349,62 metros acompanhando a Avenida Dr. Paulo de Moraes até atingir o ponto de coordenadas X = 226.821,3964 e Y = 7.483.636,7346, situado no cruzamento desta com a Rua Caramuru; deflete à direita e segue em reta acompanhando a Avenida Dr. Paulo de Moraes e sua projeção até atingir o ponto inicial da presente descrição, fechando assim o perímetro."



Legenda:
■ Zona Especial de Interesse da Paisagem Construída - ZEIPC
■ Perímetro Urbano

Zona Especial de Interesse da Paisagem Construída (ZEIPC)

Fontes e Elaboração:
IPPLAP
 INSTITUTO DE PLANEJAMENTO E DESENVOLVIMENTO DE PIRACICABA

Base cartográfica elaborada a partir do levantamento feito pelo IBGE - 2002

Anexo VIII
 Data: novembro/2011
 Escala: s/ escala



ANEXO IX
 Mapa e descrição da Zona Especial Industrial - ZEI

Zona Especial Industrial 1 – ZEI 1

Tem início no cruzamento da projeção Rua Dra. Maria Helena Senra da Rocha com a Linha de Divisa do Perímetro Urbano no ponto de coordenadas X = 232.191,5385 e Y = 7.492.296,5446, seguindo por esta por uma distância de 300,56 metros até atingir o ponto de coordenadas X = 232.471,6015 e Y = 7.492.187,4399, situado no cruzamento da Estrada Municipal da Água Branca – PIR-052 com o leito do córrego afluente do Córrego Capim Fino, denominado de Córrego das Painelas, defletindo à esquerda e seguindo por esta referida estrada até atingir o ponto de coordenadas X = 233.311,3527 e Y = 7.493.004,6931, situado no cruzamento da referida estrada com o leito do Córrego Capim Fino, defletindo à direita e seguindo por este referido córrego, à jusante, até atingir o ponto de coordenadas X = 233.301,4670 e Y = 7.492.092,2393, defletindo à direita segue em reta com azimute 261°31'29" por uma distância de 21,46 metros até atingir o ponto de coordenadas X = 233.280,2355 e Y = 7.492.089,0755, defletindo à esquerda segue em reta com azimute 171°12'23" por uma distância de 22,29 metros até atingir o ponto de coordenadas X = 233.283,6440 e Y = 7.492.067,0414, defletindo à direita segue em reta com azimute 273°13'50" por uma distância de 161,47 metros até atingir ponto de coordenadas X = 233.122,4241 e Y = 7.492.076,141, defletindo à esquerda segue em reta com azimute 168°24'28" por uma distância de 129,19 metros até atingir o ponto de coordenadas X = 233.148,3855 e Y = 7.491.949,5789, defletindo à direita segue em reta com azimute 265°59'23" por uma distância de 295,77 metros até atingir o ponto de coordenadas X = 232.853,3340 e Y = 7.491.928,8942, defletindo à esquerda segue em reta com azimute 186°50'56" por uma distância de 212,62 metros até atingir o ponto de coordenadas X = 232.827,9781 e Y = 7.491.717,7828, cravado no afluente do Córrego Capim Fino, denominado de Córrego das Painelas, junto a divisa do Loteamento Uninorte, segue acompanhando o leito do Córrego das Painelas e posteriormente pelo leito do Córrego Capim Fino até atingir o ponto de coordenadas X = 233.128,6154 e Y = 7.490.369,2803, defletindo à esquerda e seguindo por uma linha reta com azimute 141°21'28" por uma distância de 1.017,52 metros até atingir o ponto de coordenadas X = 233.764,0117 e Y = 7.489.574,5345, situado na divisa da Fazenda São José do Pinhal e o remanescente da Fazenda Santa Rosa, defletindo à direita, segue em reta com azimute 206°16'32", por uma distância de 876,47 metros até atingir o ponto de coordenadas X = 233.335,4074 e Y = 7.488.810,0037, situado na nascente do córrego afluente do Rio Piracicaba; deste segue acompanhando o leito do referido córrego, à jusante, por uma distância aproximada de 465,47 metros até atingir o ponto de coordenadas X = 233.106,7106 e Y = 7.488.457,4390, defletindo à direita segue em reta

com azimute 89°59'45", por uma distância de 1.442,32 metros acompanhando pela maioria do trecho o limite da faixa não edificante da linha de alta tensão até atingir o ponto de coordenadas X = 231.664,3888 e Y = 7.488.457,3333, situado sobre a divisa entre os bairros Água Santa e Santa Rosa, no antigo anel viário projetado pelo DER, seguindo pelo mesmo azimute por uma distância de 31,86 metros acompanhando o limite da faixa não edificante da linha de alta tensão até atingir o ponto de coordenadas X = 231.632,5199 e Y = 7.488.457,3304, situado no vértice da deflexão do referido limite da linha de alta tensão, defletindo à direita segue em reta com azimute 354°23'08", por uma distância de 348,93 metros acompanhando o limite da faixa não edificante da linha de alta tensão até atingir o ponto de coordenadas X = 231.598,3826 e Y = 7.488.804,5953, situado sobre a divisa entre os bairros Água Santa e Santa Rosa, defletindo levemente à direita segue em reta com azimute 355°09'08", por uma distância de 102,61 metros metros acompanhando o limite da faixa não edificante da linha de alta tensão e também sobre a divisa entre os bairros Água Santa e Santa Rosa até atingir o ponto de coordenadas X = 231.589,7110 e Y = 7.488.906,8375, situado na intersecção do ramal de linha de alta tensão proveniente do Bairro Santa Rosa, defletindo à esquerda segue em reta com azimute 340°35'11", por uma distância de 5,72 metros acompanhando o limite da faixa não edificante da linha de alta tensão até atingir o ponto de coordenadas X = 231.587,8068 e Y = 7.488.912,2407, situado ainda na intersecção do ramal de linha de alta tensão proveniente do Bairro Santa Rosa, defletindo à direita segue em reta com azimute 347°18'52", por uma distância de 95,99 metros acompanhando o limite da faixa não edificante da linha de alta tensão até atingir o ponto de coordenadas X = 231.566,7259 e Y = 7.489.005,8954, defletindo à esquerda segue em reta com azimute 346°20'11", por uma distância de 5,45 metros acompanhando o limite da faixa não edificante da linha de alta tensão até atingir o ponto de coordenadas X = 231.565,4373 e Y = 7.489.011,1958, defletindo à esquerda segue em reta com azimute 344°57'32", por uma distância de 219,14 metros acompanhando o limite da faixa não edificante da linha de alta tensão até atingir o ponto de coordenadas X = 231.508,5660 e Y = 7.489.222,8365, defletindo à esquerda segue em reta com azimute 334°41'35", por uma distância de 220,83 acompanhando o limite da faixa não edificante da linha de alta tensão até atingir o ponto de coordenadas X = 231.414,1654 e Y = 7.489.422,4789, defletindo à esquerda segue em reta com azimute 326°55'02", por uma distância de 172,84 metros acompanhando o limite da faixa não edificante da linha de alta tensão até atingir o ponto de coordenadas X = 231.319,8181 e Y = 7.489.567,3027, situado no cruzamento do limite da faixa não edificante da linha de alta tensão com o leito do Córrego Capim Fino, defletindo à direita segue em reta com azimute 328°51'54", por uma distância de 98,26 metros até atingir o

ponto de coordenadas X = 231.269,0090 e Y = 7.489.651,4145, situado no antigo eixo do anel viário projetado pelo DER, defletindo à esquerda e acompanhando o referido eixo até atingir o ponto de coordenadas X = 230.309,8712 e Y = 7.490.157,8752, seguindo por uma linha reta com azimute 295°59'38" por uma distância de 443,87 metros até atingir o ponto de coordenadas X = 229.910,9012 e Y = 7.490.352,4134, situado na Rodovia Estadual SP-127- Fausto Santomauro – Piracicaba – Rio Claro, defletindo à direita e seguindo por esta Rodovia com azimute 47°12'10" por uma distância de 820,03 metros até atingir o ponto de coordenadas X = 230.512,6151 e Y = 7.490.909,5520, situado à Rua Tambaú, defletindo à esquerda e seguindo por esta com azimute 333°15'12" por uma distância de 176,87 metros até atingir o ponto de coordenadas X = 230.433,0429 e Y = 7.491.067,0384, situado à Divisa da Cerâmica Dedin S.A., defletindo à direita e seguindo por esta Divisa com azimute 51°44'09" por uma distância de 485,61 metros até atingir o ponto de coordenadas X = 230.814,3244 e Y = 7.491.367,7681, defletindo à direita e em sequência seguindo por esta Divisa com azimute 148°04'41" por uma distância de 148,38 metros até atingir o ponto de coordenadas X = 230.892,4337 e Y = 7.491.241,6196, situado à Rodovia Estadual SP 127 Fausto Santomauro, defletindo à esquerda e seguindo pela Divisa de Propriedade da Codistil S.A. até atingir o ponto de coordenadas X = 231.611,3641 e Y = 7.492.527,5377, defletindo à direita e em sequência seguindo por esta Linha de Divisa da Propriedade da Codistil S.A. e Divisa de Perímetro Urbano com azimute 115°24'19" por uma distância de 117,25 até atingir o ponto de coordenadas X = 231.717,2739 e Y = 7.492.477,2359, situado à Rodovia Estadual SP 127 Fausto Santomauro, defletindo à direita e seguindo por uma Linha Reta acompanhando a Divisa de Perímetro Urbano até atingir o ponto inicial desta presente descrição, fechando assim o seu perímetro.

Zona Especial Industrial 2 – ZEI 2

Tem início no cruzamento do Anel Viário com a Divisa de Propriedade da Caterpillar do Brasil S.A. e o Limite do Perímetro Urbano no ponto de coordenadas X = 235.015,4288 e Y = 7.486.311,2843 e seguindo pelo Limite de Perímetro Urbano com azimute 93°02'52" por uma distância de 1.100,00 até atingir o ponto de coordenadas X = 236.148,1326 e Y = 7.486.253,4243, defletindo à direita e seguindo pelo Limite de Perímetro Urbano com azimute 201°33'21" por uma distância de 1.500,00 metros até atingir o ponto de coordenadas X = 235.524,4350 e Y = 7.484.675,8247, situado à Rodovia Estadual SP 304 Luiz de Queiroz, defletindo à direita e seguindo por esta com azimute 276°08'02" por uma distância de 453,87 metros até atingir o ponto de coordenadas X =



235.073,3208 e Y = 7.484.717,3305, situado ao Córrego Dois Córregos, defletindo à esquerda e seguindo por este à montante até atingir o ponto de coordenadas X = 234.470,5789 e Y = 7.482.874,6988, situado à Rodovia Estadual SP 135 Piracicaba – Tupi, defletindo à direita e seguindo por esta com azimute 304°53'58" por uma distância de 1.566,85 metros até atingir o ponto de coordenadas X = 232.996,6252 e Y = 7.483.362,3838, situado ao Caminho de Servidão de Acesso ao Unileste, localizado no início do trevo de acesso à Rodovia SP-308 – Rodovia do Açúcar, defletindo à direita com azimute 4°01'25", e seguindo em reta por uma distância de 17,89 metros pela confluência do Caminho de Servidão com a Rodovia SP-135 – Piracicaba – Tupi até atingir o ponto de coordenadas X = 232.997,8812 e Y = 7.483.380,2395, situado no leito do Caminho de Servidão, este, paralelo a linha de divisa do Loteamento Jardim Jatobás distante à aproximadamente 115,00 metros da mesma; defletindo à direita com azimute 43°46'30", e seguindo em reta por uma distância de 638,16 metros acompanhando o Caminho de Servidão paralelamente à linha de divisa do Loteamento Jardim Jatobás até atingir o ponto de coordenadas X = 233.483,2012 e Y = 7.483.794,6291, situado no cruzamento deste com a Rua Capitão José Pinto Siqueira, divisa do Loteamento Nupeme, defletindo à esquerda com azimute 317°32'03" e seguindo em reta por uma distância de 753,62 metros acompanhando o trecho restante da Rua Capitão José Pinto Siqueira, na divisa do Loteamento Nupeme, e posteriormente a linha de divisa do Loteamento Unileste até atingir o ponto de coordenadas X = 232.798,6874 e Y = 7.484.731,6789, situado no final da Rua Pedro Alexandrino de Almeida, defletindo à direita com azimute 340°12'46" e seguindo em reta por uma distância de 224,00 metros acompanhando a projeção da referida rua até atingir o ponto de coordenadas X = 232.722,8538 e Y = 7.484.942,4616, situado à Rodovia Estadual SP 304 Luiz de Queiroz, defletindo à esquerda e seguindo por esta com azimute 274°46'30" por uma distância de 453,06 metros até atingir o ponto de coordenadas X = 232.466,7183 e Y = 7.484.966,2989, defletindo à direita e seguindo por uma linha reta com azimute 347°29'27" por uma distância de 1.098,98 metros até atingir o ponto de coordenadas X = 232.228,6151 e Y = 7.486.039,1056, defletindo à direita e seguindo por um Caminho de Servidão, situado nas proximidades das divisas da Caterpillar do Brasil S.A., até atingir o ponto de coordenadas X = 232.383,3379 e Y = 7486532.5544, no referido caminho junto à divisa de propriedade da Caterpillar do Brasil S.A., defletindo à direita segue em reta com azimute 95°18'54", na extensão de 333,09 metros até atingir o ponto de coordenadas X = 232.714,9960 e Y = 7.486.501,7000, situado na referida divisa com o vértice da linha de divisa do Loteamento Residencial Monte Alegre, seguindo a referida divisa até atingir o ponto de coordenadas X = 235.015,4288 e Y = 7.486.311,2843, situado ao longo do Anel Viário Municipal, o qual faz ligação da SP-147 – Rodovia

Deputado Laércio Corte com a SP-304 – Rodovia Luiz de Queiroz, sob a Linha de Alta Tensão, o ponto inicial desta presente descrição, fechando assim seu perímetro.

Zona Especial Industrial 3 - ZEI 3

Tem início no cruzamento da Avenida Comendador Luciano Guidotti com a Avenida São Paulo no ponto de coordenadas X = 228.322,4462 e Y = 7.480.892,1140, e seguindo por esta referida Avenida e em seqüência pela Estrada Antonio Abdala com azimute 152°03'33" até atingir o ponto de coordenadas X = 228.510,2887 e Y = 7.479.836,9722, situado à Rua João Egídio Adamoli, defletindo à direita e seguindo por esta com azimute 282°20'46" por uma distância de 78,14 metros até atingir o ponto de coordenadas X = 228.434,0292 e Y = 7.479.853,6639, defletindo à esquerda e seguindo por uma linha reta com azimute 191°01'56" por uma distância de 479,80 metros até atingir o ponto de coordenadas X = 228.342,1096 e Y = 7.479.382,5566, situado no leito do Córrego Água Branca, defletindo à direita e seguindo por este à montante até atingir o ponto de coordenadas X = 227.706,1781 e Y = 7.479.123,0496, defletindo à direita e seguindo por uma linha reta com azimute 22°03'15" por uma distância de 846,22 metros até atingir o ponto de coordenadas X = 228.023,9177 e Y = 7.479.907,3466, situado à Avenida Laranjal Paulista, defletindo à direita e seguindo por esta com azimute 48°02'45" por uma distância de 546,33 metros até atingir o ponto de coordenadas X = 228.431,6162 e Y = 7.480.316,7176, situado no eixo da Rodovia Estadual SP 127 Cornélio Pires, defletindo à esquerda e seguindo por esta com azimute 359°55'34" por uma distância de 540,09 metros até atingir o ponto inicial desta presente descrição, fechando assim o seu perímetro.

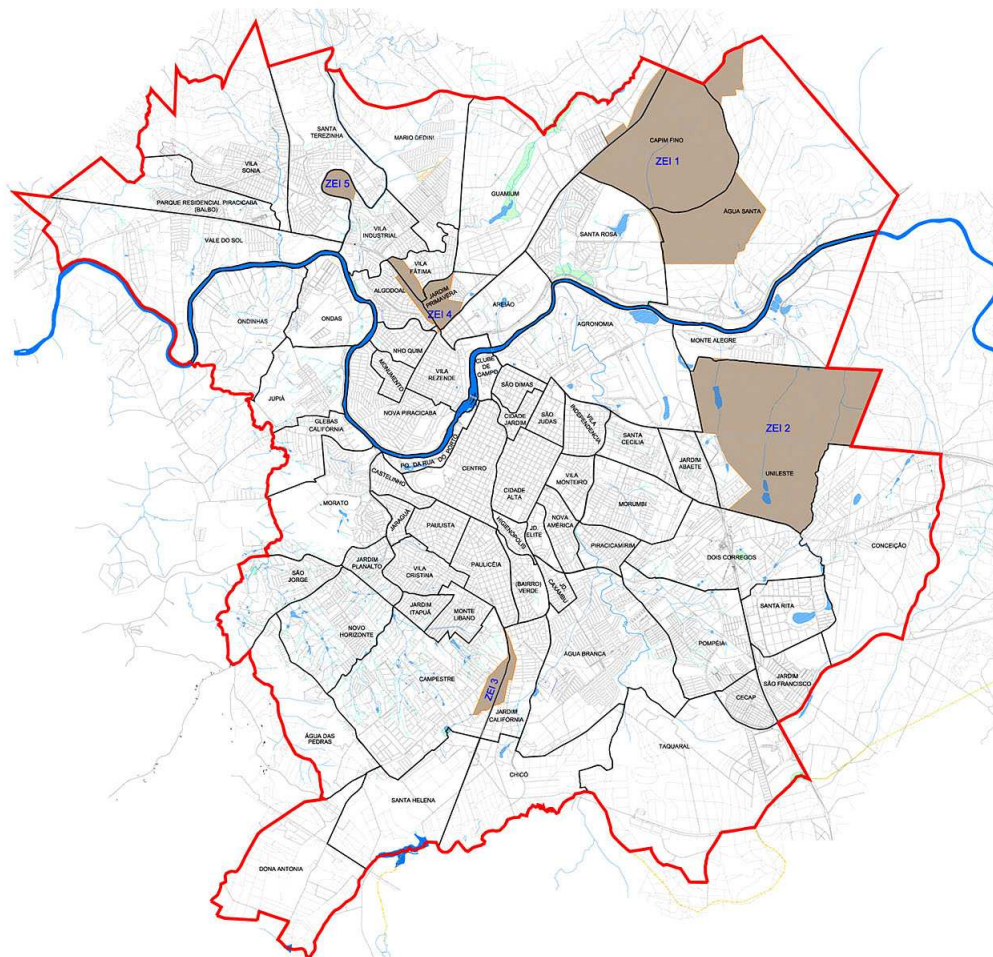
Zona Especial Industrial 4 – ZEI 4

Tem início no cruzamento do Córrego Guamium à jusante com a Avenida Brasília no ponto de coordenadas X = 226.237,2477 e Y = 7.488.558,6987, e seguindo por esta referida Avenida com azimute 143°31'43" até atingir o ponto de coordenadas X = 226.660,5635 e Y = 7.487.904,3125, situado à Avenida Jules Rimet, defletindo à esquerda e seguindo por esta até atingir o ponto de coordenadas X = 227.298,0781 e Y = 7.488.281,6534, situado no entroncamento da Avenida Marechal Costa e Silva com a Divisa da Belgo Mineira S.A., defletindo à direita e seguindo por esta Divisa com azimute 190°32'11" por uma distância de 588,03 metros até atingir o ponto de coordenadas X = 227.189,3284 e Y = 7.487.707,8501, situado nesta Divisa com a Rua Henrique Wolgemuth, defletindo à esquerda e seguindo por esta com azimute 99°24'53" por uma distância de 294,64 metros até atingir o ponto de coordenadas X = 227.480,0028 e Y = 7.487.659,6521, situado à Avenida Marechal Castelo Branco, defletindo à direita e seguindo por esta com azimute 199°28'23" por uma distância de 194,69 metros até

atingir o ponto de coordenadas X = 227.426,6133 e Y = 7.487.432,7641, situado à Avenida Martinho Salgot com a Avenida Rio Claro, defletindo à esquerda e seguindo por esta com azimute 225°56'16" por uma distância de 623,75 metros até atingir o ponto de coordenadas X = 226.994,5360 e Y = 7.487.038,9347, situado à Avenida Primeiro de Agosto, defletindo à direita e seguindo por esta com azimute 341°04'05" por uma distância de 221,40 metros até atingir o ponto de coordenadas X = 226.903,2207 e Y = 7.487.242,7381, situado no prolongamento da Rua Nossa Senhora de Lourdes, defletindo à esquerda e seguindo por esta com azimute 234°46'38" por uma distância de 43,27 metros até atingir o ponto de coordenadas X = 226.871,1091 e Y = 7.487.213,7476, situado à Avenida Cristóvão Colombo, defletindo à direita e seguindo por esta com azimute 306°46'35" por uma distância de 133,80 metros até atingir o ponto de coordenadas X = 226.764,4024 e Y = 7.487.294,4333, situado à Rua Laerte Vítório Furlani, defletindo à direita e seguindo por esta com azimute 322°58'02" por uma distância de 1.100,54 metros até atingir o ponto de coordenadas X = 226.102,8932 e Y = 7.488.173,9717, situado à Rua Manoel Oliveira Diniz, defletindo à direita e seguindo por esta com azimute 57°17'53" por uma distância de 86,38 metros até atingir o ponto de coordenadas X = 226.175,7911 e Y = 7.488.220,3091, situado à Rodovia Estadual SP 304 Geraldo de Barros, defletindo à esquerda e seguindo por esta com azimute 320°20'56" por uma distância de 404,07 metros até atingir o ponto de coordenadas X = 225.918,9656 e Y = 7.488.532,2496, situado ao leito do Córrego Guamium, defletindo à direita e seguindo por este à montante até atingir o ponto inicial da presente descrição, fechando assim o seu perímetro.

Zona Especial Industrial 5 – ZEI 5

Tem início no cruzamento das ruas Nicolau Jacinto e São Cristóvão no ponto de coordenadas X = 225.230,5422 e Y = 7.48.789,8645, e seguindo pela Rua Nicolau Jacinto com azimute 281°58'34" por uma distância de 15,81 metros até atingir o ponto de coordenadas X = 225.215,0726 e Y = 7.489.793,1459, situado no cruzamento das Ruas Nicolau Jacinto e Miguel de Cílio, defletindo à direita e seguindo pela Rua Miguel de Cílio com azimute 340°09'50" por uma distância de 13,94 metros até atingir o ponto de coordenadas X = 225.210,3399 e Y = 7.489.806,2657, situado nesta rua, defletindo à esquerda e seguindo por uma linha reta com azimute 254°33'17" por uma distância de 45,60 metros até atingir o ponto de coordenadas X = 225.166,3877 e Y = 7.489.794,1219, situado à margem esquerda do Rio Corumbataí, defletindo à direita e seguindo pela margem esquerda do Rio Corumbataí, a montante, até atingir o ponto de coordenadas X = 225.277,3257 e Y = 7.489.976,3940, situado na projeção da Rua São Cristóvão com a referida margem, defletindo à direita e seguindo por esta projeção e conseqüentemente pela Rua São Cristóvão com azimute 194°04'48" por uma distância de 192,30 metros até atingir o ponto inicial da presente descrição, fechando assim o seu perímetro.



Legenda:
 Zona Especial Industrial - ZEI
 Perímetro Urbano

Zona Especial Industrial (ZEI)

Fortes e Elaboração:
IPPLAP

Base cartográfica elaborada a partir de levantamento feito pelo IBGE - 2002.

Anexo IX
 Data: novembro/2011
 Escala: 1:1 escala





ANEXO X
Zona Especial Institucional - ZEIT

Zona Especial Institucional 1 – ZEIT 1

Tem início no cruzamento da margem esquerda do Rio Piracicaba com o Córrego Afluente deste no ponto de coordenadas X = 231.857,0041 e Y = 7.487.217,4398 e seguindo por este Córrego à montante até atingir o ponto de coordenadas X = 231.976,3978 e Y = 7.486.600,9552, defletindo à esquerda e seguindo por uma reta com azimute 149°02'51", por uma distância de 423,17 metros até atingir o ponto de coordenadas X = 232.194,0467 e Y = 7.486.238,0461, situado em um caminho de servidão, deflete à esquerda e segue em reta com azimute 91°19'47", na extensão de 68,95 metros pelo referido caminho até atingir o ponto de coordenadas X = 232.262,9818 e Y = 7.486.236,4460 situado onde este cruza com outro caminho de servidão, junto à divisa de propriedade da Caterpillar do Brasil S.A., defletindo à direita e seguindo pelo caminho de servidão nas proximidades das divisas da Caterpillar do Brasil S.A. até atingir o ponto de coordenadas X = 232.228,6151 e Y = 7.486.039,1056, defletindo à esquerda e seguindo e seguindo por uma linha reta com azimute 167°29'27" por uma distância de 1.098,98 metros até atingir o ponto de coordenadas X = 232.466,7183 e Y = 7.484.966,2989, situado à Rodovia Estadual SP 304 Luiz de Queiroz, defletindo à direita e seguindo por esta Rodovia com azimute 275°42'10" por uma distância de 1.272,85 metros até atingir o ponto de coordenadas X = 231.200,4090 e Y = 7.485.091,6363, situado ao eixo desta com o prolongamento da Rua Luciano Gallet, defletindo à esquerda e seguindo por esta Rua com azimute 198°41'31" por uma distância de 146,08 metros até atingir o ponto de coordenadas X = 231.153,5909 e Y = 7.484.953,2560, situado no cruzamento desta com a Divisa do Loteamento Jardim Brasília e propriedade da ESALQ, defletindo à direita e seguindo por esta Divisa com azimute 292°33'16" por uma distância de 702,60 metros até atingir o ponto de coordenadas X = 230.504,7272 e Y = 7.485.222,7452, situado ao leito do Ribeirão Piracicamirim, defletindo à direita e seguindo por este à jusante até atingir o ponto de coordenadas X = 230.551,4869 e Y = 7.485.388,7399, situado à Rodovia Estadual SP 304 Luiz de Queiroz e Avenida Pádua Dias, defletindo à esquerda e seguindo por esta Avenida até atingir o ponto de coordenadas X = 229.732,8524 e Y = 7.485.663,4762, defletindo à esquerda e seguindo pela Rua Edu Chaves com azimute 269°01'03" por uma distância de 115,59 metros até atingir o ponto de coordenadas X = 229.616,4400 e Y = 7.485.661,4800, situado na Avenida Independência, defletindo à esquerda e seguindo por esta Avenida com azimute 183°43'48" por uma distância de 111,90 metros até atingir o ponto de coordenadas X = 229.609,1605 e Y = 7.485.549,8193, defletindo à direita e seguindo pela Rua Barão de Piracicamirim com azimute 295°41'14" por uma distância de 404,71 metros até atingir o ponto de coordenadas X = 229.304,7855 e Y = 7.485.698,5905, situado à Divisa de Propriedade da ESALQ, defletindo à direita e seguindo por esta Divisa com azimute 24°28'40" por uma distância de 104,89 metros até atingir o ponto de coordenadas X = 229.348,2433 e Y = 7.485.794,0481, situado à Rua Edu Chaves, defletindo à esquerda e seguindo por esta com azimute 209°67'28" por uma distância de 65,50 metros até atingir o ponto de coordenadas X = 229.291,9175 e Y = 7.485.821,4725, situado à Avenida São João, defletindo à direita e seguindo por esta Avenida com azimute 26°40'32" por uma distância de 103,50 metros até atingir o ponto de coordenadas X = 229.338,3855 e Y = 7.485.913,9619, situado à Avenida Centenário, defletindo à esquerda e seguindo por esta avenida com azimute 296°45'34" por uma distância de 1.138,17 metros até atingir o ponto de coordenadas X = 228.324,6421 e Y = 7.486.329,2705, situado à Avenida Torquato da Silva Leitão, defletindo à esquerda e seguindo por esta com azimute 213°13'34" por uma distância de 250,35 metros até atingir o ponto de coordenadas X = 228.187,4675 e Y = 7.486.119,8535, situado à Divisa do Loteamento Clube de Campo e a Propriedade do Lar dos Velinhos, defletindo à direita e seguindo por esta Divisa até atingir a margem esquerda do Rio Piracicaba no ponto de coordenadas X = 227.741,5776 e Y = 7.486.262,6448, defletindo à direita e seguindo por esta margem à montante até atingir o ponto inicial da presente descrição, fechando assim o seu perímetro.

Zona Especial Institucional 2 – ZEIT 2

Tem início no cruzamento do Córrego Guamium com uma linha imaginária do prolongamento da Divisa de Propriedade da Estação Experimental de Cana no ponto de coordenadas X = 228.996,1500 e Y = 7.491.003,3600 e seguindo por esta com azimute 152°18'49" por uma distância de 1.159,71 metros até atingir o ponto de coordenadas X = 229.534,9658 e Y = 7.489.976,4665, situado à Rodovia Estadual SP 147 Fausto Santomauro, defletindo à direita e seguindo por esta no sentido Rio Claro - Piracicaba com azimute 211°05'55" por uma

distância de 1.463,36 metros até atingir o ponto de coordenadas X = 228.780,1645 e Y = 7.488.725,0517, situado na Divisa do Loteamento Santa Rosa com propriedade da ESALQ, defletindo à esquerda e seguindo por esta Divisa com azimute 137°22'24" por uma distância de 206,28 metros até atingir o ponto de coordenadas X = 228.919,8676 e Y = 7.488.573,2675, situado ainda nesta divisa, defletindo levemente à direita e seguindo pela Divisa com azimute 137°59'14" por uma distância de 594,40 metros até atingir o ponto de coordenadas X = 229.317,6995 e Y = 7.488.131,6277, situado ainda nesta divisa, defletindo à direita e seguindo por esta Divisa com azimute 153°11'32" por uma distância de 75,30 metros até atingir o ponto de coordenadas X = 229.351,6626 e Y = 7.488.064,4151, situado à margem direita do Rio Piracicaba, defletindo à direita e seguindo por esta margem à jusante até atingir o ponto de coordenadas X = 228.078,4895 e Y = 7.486.726,1736, situado sobre a ponte do Lar dos Velinhos (José A. de Souza), defletindo à direita e seguindo pela Avenida Armando Dedini com azimute 344°59'14" por uma distância de 310,83 metros até atingir o ponto de coordenadas X = 227.997,9750 e Y = 7.487.026,3897, situado à Avenida Limeira, defletindo à esquerda e seguindo por esta com azimute 259°43'40" por uma distância de 552,44 metros até atingir o ponto de coordenadas X = 227.744,9466 e Y = 7.486.970,1536, situado à Avenida Monsenhor Martinho Salgot, defletindo à direita e seguindo por esta com azimute 325°16'38" por uma distância de 735,22 metros até atingir o ponto de coordenadas X = 227.426,6133 e Y = 7.487.432,7641, situado à Rodovia Estadual SP 147 Fausto Santomauro com o prolongamento da Avenida Marechal Castelo Branco, defletindo à direita e seguindo por esta Avenida com azimute 07°59'33" por uma distância de 1.188,35 metros até atingir o ponto de coordenadas X = 228.015,6046 e Y = 7.488.235,7101, situado à Divisa do Loteamento Nova República com a Divisa de Propriedade da Estação Experimental de Cana, defletindo à esquerda e seguindo por esta Divisa com azimute 273°56'25" por uma distância de 716,60 metros até atingir o ponto de coordenadas X = 227.298,0781 e Y = 7.488.281,6534, situado à Estrada do Meio, defletindo à direita e seguindo por esta com azimute 08°00'23" por uma distância de 894,21 metros até atingir o ponto de coordenadas X = 227.405,7875 e Y = 7.489.170,6677, situado ao leito do Córrego Guamium, defletindo à direita e seguindo por este à montante até atingir o ponto inicial da presente descrição, fechando assim o seu perímetro.

Zona Especial Institucional 3 – ZEIT 3


Tem início no cruzamento da Avenida Maria Maniero com a Avenida Barão de Serra Negra, no ponto de coordenadas X = 227.507,4770 e Y = 7.485766.3933, e seguindo por esta com azimute 110°11'09" por uma distância de 120,89 metros até atingir o ponto de coordenadas X = 227.620,9480 e Y = 7.485.724,6761, situado à margem direita do Rio Piracicaba junto à Ponte Irmãos Rebouças, defletindo à direita e seguindo por esta margem à jusante até atingir o ponto de coordenadas X = 226.189,3751 e Y = 7.484.513,2665, situado à Ponte do Morato, defletindo à direita com azimute 33°38'58" e seguindo por uma distância de 71,83 metros até atingir o ponto de coordenadas X = 226.229,0779 e Y = 7.484.573,0458, situado ao centro da rotatória com o prolongamento da Ponte do Morato com a Avenida Cruzeiro do Sul, defletindo à direita e seguindo pela Avenida Sérgio Caldaró até atingir o ponto de X = 226.756,5798 e Y = 7.484.699,2567, situado no início da mesma, defletindo à esquerda e seguindo por linha reta com azimute 28°34'58" por uma distância de 55,98 metros até atingir o ponto de coordenadas X = 226.783,1252 e Y = 7.484.748,5450, situado à Rua Prof. Joaquim do Marco, defletindo à esquerda e seguindo por esta com azimute 26°52'38" por uma distância de 417,17 metros até atingir o ponto de coordenadas X = 227.130,3599 e Y = 7.485.366,7772, situado à Divisa do Sistema de Lazer do Loteamento Terras do Engenho, defletindo à direita e seguindo por esta Divisa com azimute 122°17'52" por uma distância de 54,08 metros até atingir o ponto de coordenadas X = 227.176,0707 e Y = 7.485.337,8824, situado à Avenida Maria Maniero, defletindo à esquerda seguindo por esta com azimute 49°05'10" por uma distância de 144,16 metros até atingir o ponto de coordenadas X = 227.285,0784 e Y = 7.485.432,2289, situado na Avenida Maria Maniero, defletindo à esquerda seguindo por esta por uma distância de 402,39 metros até atingir o ponto inicial da presente descrição, fechando assim o seu perímetro.

Zona Especial Institucional 4 – ZEIT 4

Tem início no cruzamento da Rua João Sampaio com a Avenida Torquato da Silva Leitão no ponto de coordenadas X = 228.100,1060 e Y = 7.485.872,8153 e seguindo por esta com azimute 183°51'29" por uma distância de 199,69 metros até atingir o ponto de coordenadas X = 228.086,6693 e Y = 7.485.673,5688, situado à Avenida Armando de Salles Oliveira, defletindo à direita e seguindo por esta até atingir o ponto de coordenadas X = 227.864,3411 e Y = 7.485.593,9081, situado à Rua Luiz de Queiroz, defletindo à esquerda e seguindo por esta com azimute 207°24'09" por uma distância de 636,49 metros até atingir o ponto de coordenadas X = 227.571,4074 e Y = 7.485.028,8411, situado à Rua Treze de Maio, defletindo à direita e seguindo por esta com azimute 297°19'14" por uma distância de 84,46 metros até atingir o ponto de coordenadas X = 227.496,3753 e Y = 7.485.067,6021, situado à Rua Antonio Correa Barbosa, defletindo à esquerda e seguindo por esta com azimute 205°12'59" até atingir o ponto de coordenadas X = 226.569,6752 e Y = 7.484.176,0775, situado à Rua Antonio Correa Barbosa, defletindo à direita e seguindo pela mesma com azimute 259°43'39" por uma distância de 347,62 metros até atingir o ponto de coordenadas X = 226.227,7258 e Y = 7.484.114,0867, situado na rotatória do entroncamento da Rua Antonio Correa Barbosa, Avenida Dr. Paulo de Moraes e Avenida Jaime Pereira, defletindo à direita e seguindo em reta pela Avenida Jaime Pereira com azimute 307°09'33", por uma distância de 202,46 metros até atingir o ponto de coordenadas X = 226.025,2633 e Y = 7.484.267,5371, situado na Avenida Jaime Pereira, defletindo à direita e seguindo em reta pela referida rua com azimute 317°14'47", por uma distância de 322,22 metros até atingir o ponto de coordenadas X = 225.806,5202 e Y = 7.484.504,1427, situado no entroncamento da Avenida Jaime Pereira com a Av. Abel Francisco Pereira, defletindo à direita seguindo em reta com azimute 8°31'17", por uma distância de 60,77 metros junto à foz do Ribeirão do Enxofre com o Rio Piracicaba no ponto de coordenadas X = 225.815,5253 e Y = 7.484.564,2436, defletindo à direita e seguindo pela margem esquerda do Rio Piracicaba à montante até atingir o ponto de coordenadas X = 227.798,4969 e Y = 7.485.981,2725, situado à Divisa do Clube de Campo com o prolongamento da Rua João Sampaio, defletindo à direita e seguindo por esta Divisa e pela Rua João Sampaio até atingir o ponto inicial desta presente descrição, fechando assim o seu perímetro.

Zona Especial Institucional 5 – ZEIT 5

Tem início na confluência da via de acesso secundário, que provém da alça de acesso e retorno, situado na Rodovia Estadual SP-308 – Comendador Mário Dedini – Rodovia do Açúcar, com a via interna, a qual logo atravessa por trás das edificações da faculdade, sendo a mesma que dá acesso a "Fazendinha" no ponto de coordenadas X = 233.762,6914 e Y = 7.477.871,0728, defletindo à direita e seguindo a confluência pela via interna, no sentido dos edifícios, com azimute 343°00'14" por uma distância de 874,73 metros até atingir o ponto de coordenadas X = 233.507,7791 e Y = 7.478.707,8393, situado no cruzamento desta via com caminho periférico do campus, defletindo à direita, segue acompanhando este caminho por uma distância de 828,00 metros até atingir o ponto de coordenadas X = 234.163,2135 e Y = 7.478.550,3107, situado do cruzamento deste caminho com o eixo da via de acesso principal da Universidade Metodista de Piracicaba - UNIMEP, defletindo à direita e seguindo o eixo da via de acesso principal da Universidade Metodista de Piracicaba - UNIMEP, por uma distância de 174,58 metros até o ponto de coordenadas X = 234.026,4129 e Y = 7.478.441,8422, situado do cruzamento do referido eixo com a rotatória ali existente, defletindo pela alça direita e contornando a referida rotatória até o ponto de coordenadas X = 234.023,6722 e Y = 7.478.419,8304, situado no encontro com o eixo do da via de acesso ao estacionamento, defletindo à direita segue em reta com azimute 147°39'57", por uma distância de 45,12 metros até o ponto de coordenadas X = 234.047,8157 e Y = 7.478.381,7066, próximo a entrada do estacionamento, defletindo à direita segue em reta com azimute 221°54'29", por uma distância de 57,63 metros até encontrar o ponto de coordenadas X = 234.009,3169 e Y = 7.478.338,8114, no alinhamento do estacionamento, defletindo à esquerda, segue em reta com azimute 159°38'56", por uma distância de 167,42 metros até o ponto de coordenadas X = 234.067,5317 e Y = 7.478.181,8593, defletindo em curva à direita com raio 134,52 metro e desenvolvimento de 54,03 metros até o ponto de coordenadas X = 234.059,1893 e Y = 7.478.128,8416, situado na via de acesso secundário, que provém da alça de acesso e retorno, situado na Rodovia Estadual SP-308 – Comendador Mário Dedini – Rodovia do Açúcar, defletindo à direita segue acompanhando a referida via de acesso secundário, até atingir o ponto inicial da presente descrição, fechando assim o seu perímetro.



FEBRE MACULOSA

Ou Doença do Carrapato



Se tratada a tempo, tem cura.
Se não tratada, pode MATAR!!!

PROCURE A UNIDADE DE SAÚDE MAIS PRÓXIMA DE SUA CASA.
Não esqueça de dizer que foi picado por carrapato.



ANEXO XII

Mapa e descrição das Áreas de Interesse Social 1 – ZEIS 1

Áreas de Interesse Social 1 – ZEIS 1

1 – Parque Orlanda

Área situada no Bairro Vila Sônia, que abrange o Sistema de Lazer A e B e Área Institucional do Loteamento Residencial Parque Orlanda III, matriculado sob nº. 16.247 do 1º C.R.I. limitada pelas ruas Lisboa, Paris e divisa do referido loteamento.

2 – Maria Cláudia

Área situada no Bairro Vila Sônia, que abrange o Sistema de Lazer do Loteamento Jardim Maria Cláudia, Sistema de Lazer e Área Institucional do Jardim Residencial Javary 1, Área Institucional e Sistema de Lazer do Loteamento Jardim Campos Elíseos, limitada pelas Rua 4 do Loteamento Jardim Residencial Javary 1, Rua Coscorama, Rua Cosmópolis, Rua Corcovado e Área de Interesse Social Javari

3 – Javari

Área situada no Bairro Vila Sônia, que abrange o Sistema de Lazer e Área Institucional do Loteamento Jardim Residencial Javary 1, Sistema de Lazer do Loteamento Residencial Javary e Sistema de Lazer do Loteamento Jardim Maria Cláudia envolvidos pelas ruas Jorge H. Dib, Luís Delfini, Militão Prates, Felício Nalin, Egidio Feltre, Corcovado e Área de Interesse Social Maria Cláudia.

4 – Vila Sônia

Área situada no Bairro Vila Sônia, que abrange o Sistema de Lazer do Loteamento Jardim Sônia, matriculado sob nº. 78.520 do 1º C.R.I limitada pelas ruas Maria de Lourdes Stolf, Antonio Dumith, Corcovado e divisa do Loteamento Jardim Maria Cláudia.

5 – Maria Helena

Área situada no Bairro Vila Sônia, que abrange o Sistema de Lazer do Loteamento Jardim Maria Helena, matrícula sob nº. 22.995 do 1º C.R.I., limitada pelas Rua Oliviero Porta, Avenida Euclides Figueiredo e Córrego das Ondas.

6 – Vila Bessy

Área situada no Bairro Santa Terezinha, que abrange o Sistema de Lazer A do Loteamento Jardim Bessi, limitada pelas ruas João Eugênio Piedade, Luiz Cláudio, Inácio de Almeida Lara e lotes da Quadra H do Loteamento Jardim Bessi.

7 – Jardim Taiguara

Área situada no Bairro Santa Terezinha, que abrange o Sistema de Lazer e Área Institucional do Loteamento Residencial Andorinhas, Sistema de Lazer e Área Institucional do Loteamento Residencial Caeiras e Sistema de Lazer do Loteamento Taiguara, matriculado sob nº. 9.346 do 1º C.R.I., limitada pelas Rua das Jazidas, lotes da Quadra F do Loteamento Jardim Taiguara, Rua Antonio da Silva Leite, Rua Canuto Saraiva, Rua Eduardo da Costa Sampaio, Quadra G do Loteamento Jardim Taiguara, Rua Bento B. Amaral Gurgel, Quadra A do Loteamento Residencial Caeiras, Rua Dublin, Rua João Lopes e divisa do Loteamento Taiguara I

8 – IAA I e II

Área situada no Bairro Santa Terezinha, que abrange o Sistema de Lazer da Quadra P do Loteamento Parque das Indústrias, limitada pela Rua Bananal, divisa do Loteamento Parque das Indústrias e lotes da Quadra G do Loteamento Parque das Indústrias.

9 – Jandira

Área situada no Bairro Santa Terezinha, que abrange o Sistema de Lazer da Quadra B do Loteamento Jardim Nova Capri, limitada pelas ruas Carlos Barrolomeu de Arruda, Professor Antonio Silveira Campos, lotes da Quadra A do Loteamento Jardim Santa Ephigênia, lotes da Quadra A do Loteamento Jardim Nova Capri e Rua Ângelo Stênio.

10 – São Pedro

Área situada no Bairro Vila Industrial, que abrange o Sistema de Lazer do Loteamento Vila São Pedro, limitada pela Rua Antonio Rufino, lotes do Loteamento Chácara São Pedro, margem esquerda do Rio Corumbataí, divisa do Loteamento Vila São Pedro e antigo leito da FEPASA – Ferrovia Paulista S/A.

11 – Guamium

Área situada no Bairro Vila Industrial, que abrange o Sistema de Lazer do Loteamento Vila Industrial e a Faixa de Preservação Permanente do Ribeirão Guamium, limitada pela Avenida Brasília, lotes da Quadra Q do Loteamento Vila Industrial, cabeceira da Rua Cecília Meirelles, Quadra N do Loteamento Vila Industrial, cabeceira da Rua Sebastião Nogueira de Lima, lotes da Quadra I do Loteamento Vila Industrial, divisa do referido loteamento e margem direita do Ribeirão Guamium.

12 – Jardim Diamante

Área situada no Bairro Vila Fátima, que abrange o Sistema de Lazer do Loteamento Jardim Diamante, limitada pela Rua Antonio Carlos Marques Coimbra, divisa do Loteamento Altos do Piracicaba, margem esquerda do Ribeirão Guamium e divisa do Loteamento Jardim Diamante.

13 – Vila Fátima

Área situada no Bairro Vila Fátima, que abrange os sistemas de lazer dos loteamentos Jardim Dona Luiza e Nossa Senhora de Fátima, limitada pelas

ruas Cajamar, Amadeu Castanho, São Francisco de Sales, divisa do Loteamento Nossa Senhora de Fátima, margem esquerda do Ribeirão Guamium e divisa do Loteamento Jardim Dona Luiza.

14 – Ponte do Caixão

Área situada no Bairro Algodual, que abrange o Sistema de Lazer do Loteamento Jardim Algodual – 5ª parte, limitada pelas ruas Alberto P. da Fonseca, Sebastião Rodrigues Pinto, Humberto D'Ábronz, Francisco de Souza e Oscar M. Schiavon.

15 – Santa Rosa

Área situada no Bairro Santa Rosa, que abrange parte do Sistema de Lazer do Loteamento Santa Rosa, limitada pelas ruas Carmen Ferraz S. Rodrigues, faixa *non aedificand* da linha de transmissão de energia elétrica e remanescente do Sistema de Lazer do Loteamento Santa Rosa.

16 – Marques Cantinho

Área situada no Bairro Jaraguá, que abrange o Sistema de Lazer da Quadra M do Loteamento Vila Dr. Jorge Pacheco Chaves e antigo leito da Avenida dos Patriotas, limitada pela Rua Rafael Marques Cantinho, Avenida dos Patriotas e divisa do referido loteamento.

17 – Nossa Senhora Aparecida

Área situada no Bairro Jaraguá, que abrange o Sistema de Lazer da Quadra C do Loteamento Vila Dr. Jorge Pacheco Chaves, limitada pela Rua Padre Bartholomeu de Gusmão, Rua Pedro Morato Kraemhul e lotes da Quadra C do referido loteamento.

18 – Jaraguá

Área situada no Bairro Jaraguá, que abrange o Sistema de Lazer do Loteamento Vila Jaraguá, limitada pelas ruas Padre Bartholomeu de Gusmão, Professor Mariano da Costa, propriedade da Diocese de Piracicaba, Avenida Abel Francisco Pereira e divisa do Loteamento Vila Dr. Jorge Pacheco Chaves.

19 – Dona Anésia

Área situada no Bairro Vila Cristina, que abrange o Sistema de Lazer do Loteamento Vila Mercedes e Parte do Leito carroçável da Rua João Ferreira Camargo, limitada pelas ruas Padre Antonio Vieira, Dona Anésia, lote e divisa do referido loteamento.

20 – São Jorge

Área situada no Bairro Jardim Planalto, que abrange o Sistema de Lazer da Quadra B e parte do Sistema de Lazer da Quadra G do Loteamento Jardim Nova Suíça, limitada pelas ruas Querubim Sampaio, Alfredo Moreira Pinto, lote 7 da Quadra B do Loteamento Jardim Nova Suíça, divisa do Loteamento Jardim Nova Suíça, remanescente do Sistema de Lazer da Quadra G do Loteamento e lote 3 da quadra G do Loteamento Jardim Nova Suíça.

21 – Jardim Planalto

Área situada no Bairro Jardim Planalto, que abrange os sistemas de lazer do Loteamento Jardim Planalto, limitada pelas ruas Dino Corrazza, Herculino Mônaco, Nathan Mitelman, Avenida Antonio Mendes de Barros Filho e divisa do referido loteamento.

22 – Maristela

Área situada no Bairro Jardim Planalto, que abrange o Sistema de Lazer do Loteamento Jardim São José, matriculado sob nº. 45.808 do 2º C.R.I., limitada pelas ruas Maristela, Pirambóia e divisa do referido loteamento.

23 – Jardim Conceição

Área situada no Bairro Vila Cristina, que abrange o Sistema de Lazer do Loteamento Jardim Dr. João Conceição, limitada pela Rua Presidente Washington Luiz, Avenida Antonio L. C. Mendes, divisa do referido loteamento e margem direita do Ribeirão do Enxofre.

24 – Borghesi

Área situada no Bairro Vila Cristina, que abrange parte do Sistema de Lazer do Loteamento Jardim Borghesi, limitada pela Rua Orlando Furlan, lotes da Quadra A do Loteamento Jardim Borghesi, Rua Maria Furlan Pizzinatto e remanescente do Sistema de Lazer do referido loteamento.

25 – Jardim Glória

Área situada no Bairro Vila Cristina, que abrange o Sistema de Lazer da Quadra R do Loteamento Jardim Glória, limitada pelos lotes da Quadra R do Loteamento Jardim Glória, Travessa Gustavo Barroso, ruas Presidente Rodrigues Alves, Albert Einstein e Avenida das Monções.

26 – Monte Branco

Área situada no Bairro Vila Cristina, que abrange os sistemas de lazer dos loteamentos Jardim Monte Verde, matriculado sob nº. 8.643 do 2º C.R.I., Jardim Cruzeiro, matriculado sob nº. 37.168 do 2º C.R.I. e Jardim Monte Branco, matriculado sob nº. 22.046 do 2º C.R.I., limitada pelas ruas Giocondo Bandeira, Monte Everest, João Wesley e faixa de preservação do córrego afluente do Ribeirão do Enxofre.

27 – Monte Cristo

Área situada no Bairro Vila Cristina, que abrange os Sistemas de Lazer da Quadra F e Quadra G do Loteamento Jardim Monte Cristo, limitada pelas ruas Jorge Muller, Luiz Vaz de Toledo Pizza e os lotes das Quadras A, F e G do referido loteamento.

28 – Nova Paulista

Área situada no Bairro Vila Cristina, que abrange a faixa de preservação permanente esquerda do córrego afluente do Ribeirão do Enxofre, limitada pelo mesmo, pela Rua 2 e divisa do Loteamento Vila Cristina.

29 – Vila Cristina

Área situada no Bairro Vila Cristina, que abrange parte do Sistema de Lazer do Loteamento Jardim Camargo e parte do próprio municipal na Quadra E do Loteamento Jardim Glória, limitada pelas ruas Professor Mello Ayres, Francisco de A. Iglesias, remanescentes do Sistema de Lazer do Loteamento Jardim Camargo e do próprio municipal da Quadra E, no Loteamento Jardim Glória e lotes da Quadra E do Loteamento Jardim Glória.

30 – Jardim Ibirapuera

Área situada no Bairro Vila Cristina, que abrange o Sistema de Lazer F do Loteamento Jardim Ibirapuera, limitada pelas ruas Pedro M. Cavalcanti, João de Mattos, Carlos B. Pinto e Sistema de Lazer do Loteamento Tatuapé.

31 – Tatuapé

Área situada no Bairro Vila Cristina, que abrange o Sistema de Lazer, Área Institucional, leito carroçável da Rua Urupã, lotes das Quadras 14, 15, 19, 20, 21, 22 do Loteamento Tatuapé, estas últimas de propriedade da EMDHAP, limitada pelas ruas Pedro M. Cavalcanti, Sistema de Lazer do Loteamento Jardim Ibirapuera, faixa de preservação do córrego ali existente, divisa do Loteamento Tatuapé, Rua Honorato Faustino e leito do córrego afluente do Ribeirão do Enxofre.

32 – Santo Antonio

Área situada no Bairro Paulicéia, que abrange o Sistema de Lazer, da Quadra J e L do Loteamento Jardim Ibirapuera, parte do leito carroçável das Ruas Vasco da Gama (inexistente) e Pedro Álvares Cabral, limitada pela Rua Professor Antonio Veiga Santos, divisa do Loteamento Jardim Ibirapuera, lotes da Quadra L do Loteamento Jardim Ibirapuera, Rua Pedro Álvares Cabral e Rua Dom Manuel.

33 – Jardim Tóquio

Área situada no Bairro Jardim Itapuã, que abrange parte do Sistema de Lazer, das Quadras C e F do Loteamento Jardim Tóquio, matriculado sob nº. 7.027 do 2º C.R.I., limitada pelas ruas Tupã, Garça, Rancheira, pelos lotes das Quadras C e F e pela divisa, todos do referido loteamento.

34 – Jardim das Flores

Parte A

Área situada no Bairro Monte Líbano, que abrange o Sistema de Lazer das Quadras A do Loteamento Jardim Haiti, limitada pelas ruas Felinto de Brito, José Antonio da Cruz e lotes da Quadra A do referido loteamento.

Parte B

Área situada no Bairro Monte Líbano, que abrange o Sistema de Lazer das Quadras B do Loteamento Jardim Haiti, limitada pelas ruas José Assad Helal, Ibrahim Daibes e lotes da Quadra B do referido loteamento.

Parte C

Área situada no Bairro Monte Líbano, que abrange o Sistema de Lazer das Quadras C do Loteamento Jardim Haiti, limitada pela Rua Ibrahim Daibes e lotes da Quadra C do referido loteamento.

35 – Vitória Régia

Área situada no Bairro Monte Líbano, que abrange o Sistema de Lazer do Loteamento Residencial Parque dos Eucaliptos, limitada pela Rua Vitória Régia, Avenida Thales Castanho de Andrade, Rua Ingá e divisa do referido loteamento.

36 – Belvedere

Área situada no Bairro Campeste, que abrange o Sistema de Lazer da Quadra I do Loteamento Jardim Belvedere e parte do leito carroçável da Rua Mombuca, matriculado sob nº. 8.115 do 2º C.R.I., limitada pela Rua Tatuí, lotes da Quadra I, divisa do referido loteamento e lote 14 da Quadra F do mesmo.

37 – São Dimas

Área A

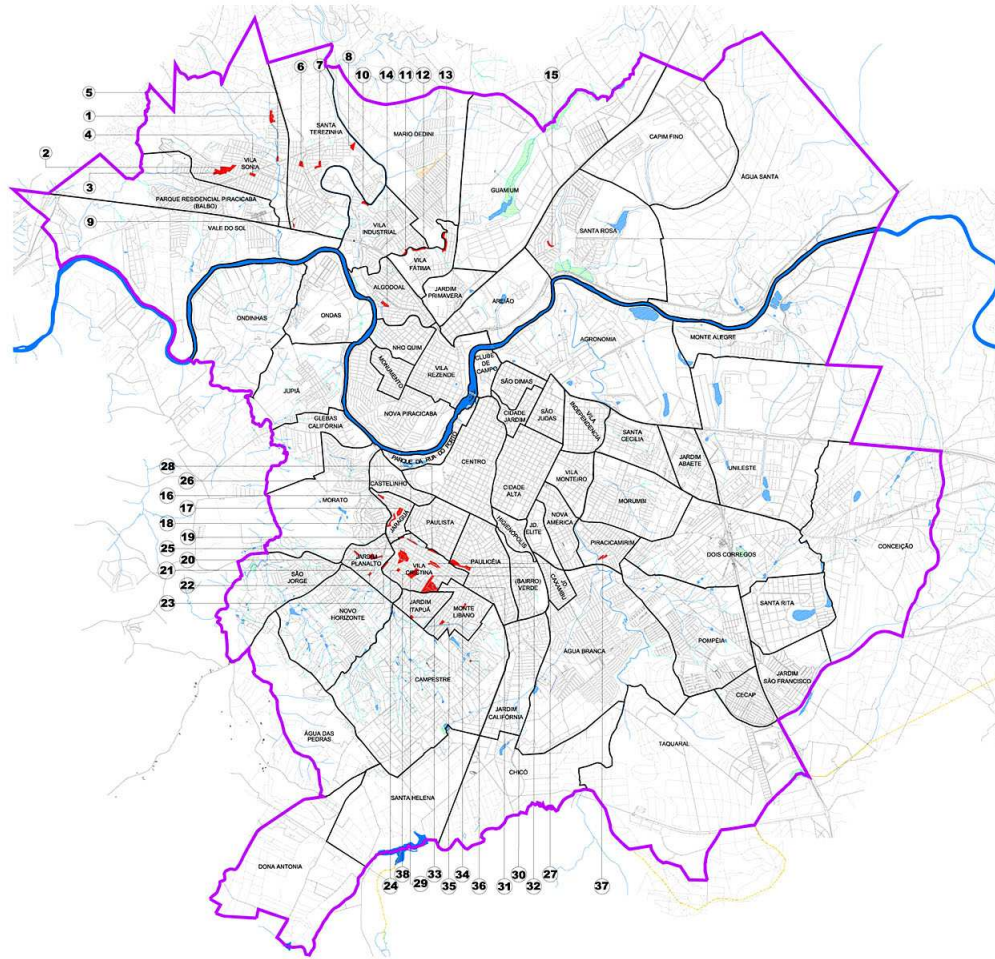
Área situada no Bairro Piracicamirim, que abrange o Sistema de Lazer da Quadra M do Loteamento Jardim Bandeirante, matriculado sob nº. 82.334 do 2º C.R.I., limitada pela Rua São Dimas, lote 7 da Quadra M] do Loteamento Jardim Bandeirante e divisa do referido loteamento.

Área B

Área situada no Bairro Piracicamirim, que abrange o Sistema de Lazer da Quadra L do Loteamento Jardim Bandeirante, limitada pela Rua São Dimas, divisa do Loteamento Jardim Bandeirante, Avenida Frei Tomé de Jesus e lotes da Quadra L do referido loteamento.

38 – Vila Cristina (Jardim Camargo)

Área situada no Bairro Vila Cristina, que abrange parte do Sistema de Lazer do Loteamento Jardim Camargo e parte do próprio municipal na Quadra E do Loteamento Jardim Glória, limitada pelas ruas Francisco de A. Iglesias, Presidente Wenceslau Braz, lotes da Quadra E do Loteamento Jardim Glória, remanescentes do próprio municipal da mesma quadra e do Sistema de Lazer do Loteamento Jardim Camargo.



Legenda Favelas

1. Parque Otanda	18. Jaraguá
2. Maria Cláudia	19. Dona Anália
3. Javary	20. São Jorge
4. Vila Sônia	21. Jardim Planalto
5. Maria Helena	22. Marília
6. Vila Beiry	23. Jardim Conceição
7. Jardim Tigara	24. Borghesi
8. IAA I e II	25. Jardim Glória
9. Jandira	26. Monte Branco
10. São Pedro	27. Monte Cristo
11. Guarnim	28. Nova Paulista
12. Jardim Diamante	29. Via Cristina
13. Via Fátima	30. Jardim Ibirapuera
14. Ponte do Calado	31. Talissupá
15. Santa Rosa	32. Santo Antônio
16. Marques Caminho	33. Jardim Toqueto
17. Nossa Senhora Aparecida	34. Jardim das Flores
	35. Vitória Régia
	36. Belvedere
	37. São Dimas
	38. Via Cristina (Ld. Casarigo)

Legenda:
■ Favelas
■ Perímetro Urbano

Zona Especial de Interesse Social 1

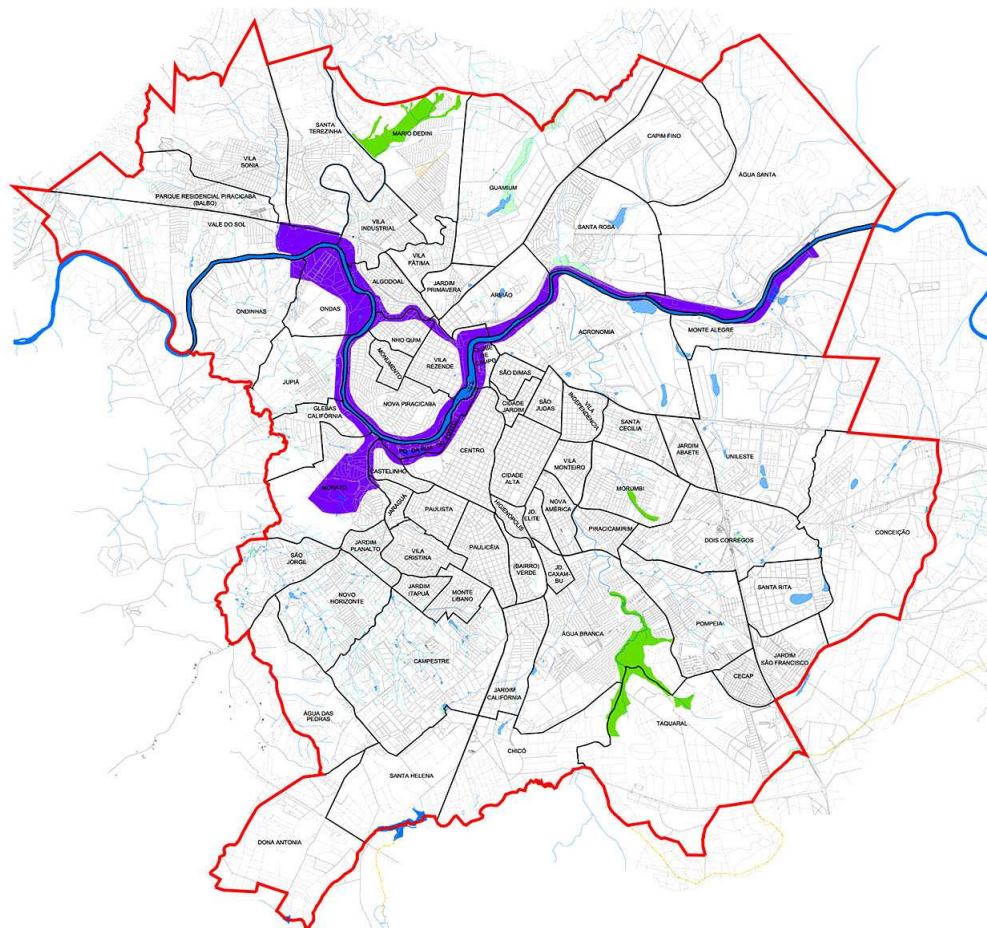
Fontes e Elaboração:
IPPLAP
INSTITUTO DE PLANEJAMENTO E GESTÃO DE TERRITÓRIOS

Base cartográfica elaborada a partir de levantamento feito pelo IBGE - 2002

Anexo XII
Data: novembro/2011
Escala: s/ escala



ANEXO XIII
Mapa das Zonas Especiais de Interesse Ambiental - ZEIA



Legenda:
■ Maciços vegetais
■ ZEIA - Projeto Beira-Rio
■ Perímetro Urbano

Zonas Especiais de Interesse Ambiental

Anexo XIII

Fontes e Elaboração:
IPPLAP
INSTITUTO DE PLANEJAMENTO E GESTÃO DE TERRITÓRIOS

Base cartográfica elaborada a partir de levantamento feito pelo IBGE - 2002

Data: novembro/2011
Escala: s/ escala





ANEXO XVI

Mapa do Abairramento e Memorial Descritivo dos Bairros

MEMORIAL DESCRITIVO

REGIÃO: CENTRO

BAIRRO: CENTRO

Inicia no cruzamento das avenidas Dr. Paulo de Moraes e 31 de Março; deste segue acompanhando a Avenida Dr. Paulo de Moraes confrontando com os bairros Paulicéia, Paulista e Castelinho até rotatória que cruza com a Rua Antonio Corrêa Barbosa; deste segue acompanhando a Rua Antonio Corrêa Barbosa até o cruzamento da Rua 13 de Maio; deste deflete à direita e segue acompanhando a Rua 13 de Maio até o cruzamento da Rua Luiz de Queiroz; deste deflete à esquerda e segue acompanhando a Rua Luiz de Queiroz até a rotatória que cruza com a Avenida Armando Salles de Oliveira, confrontando nestes trechos com o bairro Parque da Rua do Porto; deste deflete à direita e segue acompanhando a Avenida Armando Salles de Oliveira até o cruzamento da Avenida Torquato da Silva Leitão; deste deflete à esquerda e segue acompanhando a Avenida Torquato da Silva Leitão até o cruzamento da Rua Luiz Curiacos, confrontando nestes trechos com o bairro Clube de Campo; deste deflete à direita e segue acompanhando a Rua Luiz Curiacos até o entroncamento desta com a Avenida dos Operários e Rua Governador Pedro de Toledo, deste segue acompanhando a Avenida dos Operários até o cruzamento da Rua Regente Feijó com a Avenida Armando Salles de Oliveira, confrontando nestes trechos com o bairro Cidade Jardim; deste segue acompanhando a Avenida Armando Salles de Oliveira até o entroncamento desta com a Rua XV de Novembro e Avenida José Micheletti; deste segue acompanhando a Avenida José Micheletti até o entroncamento desta com a Avenida Independência e Avenida 31 de Março, confrontando nestes trechos com o bairro Cidade Alta; deste segue acompanhando a Avenida 31 de Março até o cruzamento da Avenida Dr. Paulo de Moraes, início da presente descrição, confrontando neste trecho com o bairro Higienópolis, encerrando assim o perímetro com área aproximada de 257,20 hectares.

BAIRRO: CIDADE ALTA

Inicia no cruzamento das avenidas Independência e Comendador Luciano Guidotti; deste segue acompanhando a Avenida Independência confrontando com o bairro Higienópolis, até o entroncamento desta com a Avenida José Micheletti e Avenida 31 de Março; deste deflete à direita e segue acompanhando a Avenida José Micheletti até o entroncamento desta com a Rua XV de Novembro e Avenida Armando Salles de Oliveira; deste segue acompanhando a Avenida Armando Salles de Oliveira até o entroncamento desta com a Rua Regente Feijó e Avenida dos Operários, confrontando nestes trechos com o bairro Centro; deste deflete à direita e segue acompanhando a Rua Regente Feijó até o cruzamento da Rua José Pinto de Almeida; deste deflete à esquerda e segue acompanhando a Rua José Pinto de Almeida até o cruzamento da Avenida Saldanha Marinho, confrontando nestes trechos com o bairro Cidade Jardim; deste deflete à direita e segue acompanhando a Avenida Saldanha Marinho confrontando com os bairros Cidade Jardim e São Judas até o entroncamento desta com a Avenida Independência e Rua Saldanha Marinho; deste deflete à direita e segue acompanhando a Avenida Independência até o cruzamento da Avenida Comendador Luciano Guidotti, início da presente descrição, confrontando neste trecho com os bairros Vila Independência, Vila Monteiro, Nova América e Jardim Elite, encerrando assim o perímetro com área aproximada de 178,10 hectares.

BAIRRO: CIDADE JARDIM

Inicia no entroncamento da rua Regente Feijó e das avenidas Armando de Salles Oliveira e dos Operários; deste segue acompanhando a Avenida dos Operários até o entroncamento desta com as ruas Governador Pedro de Toledo, Prof. Luiz Curiacos e Avenida Brasil; deste segue acompanhando a Rua Prof. Luiz Curiacos até o cruzamento da Avenida Torquato da Silva Leitão, confrontando nestes trechos com o bairro Centro; deste deflete à direita e segue acompanhando a Avenida Torquato da Silva Leitão confrontando com o bairro Clube de Campo até o cruzamento da Rua Samuel Neves; deste deflete à direita e segue acompanhando a Rua Samuel Neves até o cruzamento da Rua Ajudante Albano; deste deflete à esquerda e segue acompanhando a Rua Ajudante Albano até o cruzamento da Rua Doutor Alvim; deste deflete à direita e segue acompanhando a Rua Doutor Alvim até o entroncamento da Rua Padre Galvão e projeção da Avenida Holanda; deste deflete à esquerda e segue acompanhando a Rua Padre Galvão, transpassando o cruzamento da Rua Barão de Piracimirim em 18,50 metros até a divisa do Loteamento Jardim Europa; deste deflete à direita e segue acompanhando a linha de divisa do Loteamento Jardim Europa, transpassando a Avenida Duque de Caxias até encontrar com a Avenida Carlos Botelho, distante 43,50 metros do cruzamento desta avenida com a Rua Barão de Piracimirim, confrontando nestes trechos com o bairro São Dimas; deste deflete à direita e segue acompanhando a Avenida Carlos Botelho confrontando com o bairro São Judas até o entroncamento desta com a Avenida Saldanha Marinho e Rua Santa Cruz; deste deflete à direita e segue acompanhando a Avenida Saldanha Marinho até o cruzamento da Rua José Pinto de Almeida; deste deflete à esquerda e segue acompanhando a Rua José Pinto de Almeida até o cruzamento com Rua Regente Feijó; deste deflete à direita e segue acompanhando a Rua Regente Feijó até o entroncamento desta com as avenidas Armando de Salles Oliveira e dos Operários, início da presente descrição, confrontando nestes trechos com o bairro Cidade Alta encerrando assim o perímetro com área aproximada de 44,50 hectares.

BAIRRO: CLUBE DE CAMPO

Inicia no entroncamento da rua Tiradentes e das avenidas Armando Salles de Oliveira e Torquato da Silva Leitão; deste segue acompanhando a Avenida Armando Salles de Oliveira confrontando com os bairros Centro e Parque da Rua do Porto até o encontrar a margem esquerda do Rio Piracicaba sob a ponte Irmãos Rebouças; deste deflete à direita e segue acompanhando margem esquerda do Rio Piracicaba a montante até o cruzamento da Avenida Centenário, sob da ponte José A. de Souza (Zé do Prato); deste deflete à direita e segue acompanhando a Avenida Centenário confrontando com o bairro Agronomia até o cruzamento desta com a avenida Torquato da Silva Leitão; deste deflete à direita e segue acompanhando a Avenida Torquato da Silva Leitão até o entroncamento desta com a avenida Armando Salles de Oliveira e Rua Tiradentes, início da presente descrição, confrontando neste trecho com os bairros São Dimas e Cidade Jardim encerrando assim o perímetro com área aproximada de 38,90 hectares.

BAIRRO: MONUMENTO

Inicia no entroncamento das avenidas Paulista e Armando Cesare Dedini e Rua Dona Santina; deste segue acompanhando a Avenida Armando Cesare

Dedini até o cruzamento da Rua Nossa Senhora dos Prazeres; deste deflete à direita e segue acompanhando a Rua Nossa Senhora dos Prazeres até o cruzamento da Rua Joana D'Arc; deste deflete à esquerda e segue acompanhando a Rua Joana D'Arc até o entroncamento desta com as ruas Emilio Galdi e Péricles Fecho; deste segue acompanhando a Rua Péricles Fecho até o cruzamento do prolongamento desta com o Ribeirão Jacaré, confrontando nestes trechos com o Bairro Nova Piracicaba; deste deflete à direita e segue acompanhando o leito do Ribeirão Jacaré até o cruzamento deste com o prolongamento da Rua Joaquim Barbosa de Lima; deste deflete à direita e segue acompanhando a Rua Joaquim Barbosa de Lima até o cruzamento da Rua Dona Santina, confrontando neste trechos com o Bairro Nhô Quim; deste deflete à direita e segue acompanhando a Rua Dona Santina até o entroncamento desta com as Avenidas Armando Cesare Dedini e Paulista, início da presente descrição, confrontando nestes trechos com os bairros Vila Rezende e Nova Piracicaba, encerrando assim o perímetro com área aproximada de 55,50 hectares.

BAIRRO: NHÔ QUIM

Inicia no cruzamento da Rua Dona Santina com a Rua Joaquim Barbosa de Lima; deste segue acompanhando a Rua Joaquim Barbosa de Lima até o cruzamento do prolongamento desta com o Ribeirão Jacaré; deste segue acompanhando o leito do Ribeirão Jacaré até o cruzamento com a margem direita do Rio Piracicaba, confrontando nestes trechos com os Bairros Jardim Monumento e Nova Piracicaba; deste deflete à direita e segue acompanhando a margem direita do Rio Piracicaba a jusante; desta margem deflete perpendicularmente à direita e segue em reta até o cruzamento da Avenida Francisco de Souza; deste deflete à direita e segue acompanhando a Avenida Francisco de Souza até o cruzamento da Rua Dona Santina, confrontando nestes trechos com os bairros Algodoal e Vila Resende; deste deflete à direita e segue acompanhando a Rua Dona Santina até o cruzamento da Rua Joaquim Barbosa de Lima, início da presente descrição, confrontando nestes trechos com o bairro Vila Resende, encerrando assim o perímetro com área aproximada de 80,40 hectares.

BAIRRO: NOVA PIRACICABA

Inicia no cruzamento do prolongamento da Travessa Rosa Maniero com a margem direita do Rio Piracicaba; deste segue acompanhando margem direita do Rio Piracicaba a jusante até o cruzamento desta com a foz do ribeirão Jacaré; deste deflete à direita e segue acompanhando o leito do ribeirão Jacaré confrontando com o bairro Nhô Quim até o cruzamento deste com o prolongamento da Rua Péricles Fecho; deste deflete à direita e segue acompanhando a Rua Péricles Fecho até o entroncamento desta com as ruas Emilio Galdi e Joana D'Arc; deste segue acompanhando a Rua Joana D'Arc até o cruzamento da Rua Nossa Senhora dos Prazeres; deste deflete à direita e segue acompanhando a Rua Nossa Senhora dos Prazeres até o cruzamento da Avenida Armando Cesare Dedini; deste deflete à esquerda e segue acompanhando a Avenida Armando Cesare Dedini até o entroncamento desta com a Avenida Paulista e Rua Dona Santina; deste deflete à esquerda e segue acompanhando a Rua Dona Santina até o cruzamento da Rua Joana D'Arc, confrontando nestes trechos com o Bairro Monumento; deste deflete à direita e segue acompanhando a Rua Joana D'Arc até o cruzamento da Rua Florindo Carraro; deste deflete à esquerda e segue acompanhando a Rua Florindo Carraro até o cruzamento da Rua Frei Evaristo de Santa Úrsula; deste deflete à direita e segue acompanhando a Rua Frei Evaristo de Santa Úrsula até o cruzamento da Avenida Presidente Kennedy; deste deflete à esquerda e segue acompanhando a Avenida Presidente Kennedy até o cruzamento da Rua Dom João Bosco; deste deflete à direita e segue acompanhando a Rua Dom João Bosco até o cruzamento da Rua Dona Maria Elisa; deste deflete à direita e segue acompanhando a Rua Dona Maria Elisa até o cruzamento da Travessa Rosa Maniero até o cruzamento do prolongamento desta com a margem direita do Rio Piracicaba, início da presente descrição, confrontando nestes trechos com o bairro Vila Resende, encerrando assim o perímetro com área aproximada de 256,50 hectares.

BAIRRO: PARQUE DA RUA DO PORTO

Inicia na rotatória, entroncamento do prolongamento da Rua Antonio Corrêa Barbosa com a Avenida Doutor Paulo de Moraes e Estrada do Bongue; deste segue acompanhando a Estrada do Bongue confrontando com o bairro Castelinho até o cruzamento desta com a foz do ribeirão do Enxofre junto ao Rio Piracicaba; deste deflete à direita e segue acompanhando margem esquerda do Rio Piracicaba a montante até o cruzamento da Avenida Armando Salles de Oliveira, sob ponte Irmãos Rebouças; deste deflete à direita e segue acompanhando a Avenida Armando Salles de Oliveira confrontando com o bairro Clube de Campo até cruzamento da Rua Luiz de Queiroz; deste deflete à direita e segue acompanhando a Rua Luiz de Queiroz até o cruzamento da Rua Treze de Maio; deste deflete à direita e segue acompanhando a Rua Treze de Maio até o cruzamento da Rua Antonio Corrêa Barbosa; deste deflete à esquerda e segue acompanhando a Rua Antonio Corrêa Barbosa até entroncamento do prolongamento desta com Avenida Doutor Paulo de Moraes e Estrada do Bongue, início da presente descrição, confrontando nestes trechos com o bairro Centro, encerrando assim o perímetro com área aproximada de 53,20 hectares.

BAIRRO: SÃO DIMAS

Inicia no cruzamento da Avenida Carlos Botelho com a linha de divisa do Loteamento Jardim Europa, distante 43,50 metros do cruzamento desta avenida com a Rua Barão de Piracicaba; deste segue acompanhando a linha de divisa do Loteamento Jardim Europa, transpassando a Avenida Duque de Caxias até encontrar a Rua Padre Galvão, distante 18,50 metros desta rua com o cruzamento da Rua Barão de Piracicaba ; deste deflete à esquerda e segue pela Rua Padre Galvão até o entroncamento com a Rua Dr. Alvim e Avenida Holanda; deste deflete à direita e segue pela Rua Dr. Alvim até o cruzamento da Rua Ajudante Albano; deste deflete à esquerda e segue acompanhando a Rua Ajudante Albano até o cruzamento da Rua Samuel Neves; deste deflete à direita e segue acompanhando a Rua Samuel Neves até o cruzamento da Avenida Torquato da Silva Leitão, confrontando nestes trechos com o bairro Cidade Jardim; deste deflete à direita e segue acompanhando a Avenida Torquato da Silva Leitão confrontando com o bairro Clube de Campo até o cruzamento desta com a Avenida Centenário; deste deflete à direita e segue acompanhando a Avenida Centenário até o cruzamento da Avenida Carlos Botelho, confrontando nestes trechos com o bairro Agronomia; deste deflete à direita e segue acompanhando a Avenida Carlos Botelho até a divisa do loteamento Jardim Europa, situado a 43,50 metros do cruzamento desta Avenida

com a Rua Barão de Piracicaba, confrontando neste trecho com o bairro São Judas, encerrando assim o perímetro com área aproximada de 65,00 hectares.

BAIRRO: SÃO JUDAS

Inicia no entroncamento das avenidas Independência e Saldanha Marinho e Rua Saldanha Marinho; deste segue acompanhando a Avenida Saldanha Marinho confrontando com o bairro Cidade Alta até o entroncamento desta com a Rua Santa Cruz e Avenida Carlos Botelho; deste deflete à direita e segue acompanhando a Avenida Carlos Botelho confrontando com os bairros Cidade Jardim, São Dimas e Agronomia até o cruzamento da Avenida Pádua Dias; deste deflete à direita e segue acompanhando a Avenida Pádua Dias confrontando com o bairro Agronomia até o cruzamento da Avenida Independência; deste deflete à direita e segue acompanhando a Avenida Independência até o entroncamento desta com a Avenida Saldanha Marinho e Rua Saldanha Marinho, início da presente descrição, confrontando neste trecho com o bairro Vila Independência, encerrando assim o perímetro com área aproximada de 69,50 hectares.

BAIRRO: VILA REZENDE

Inicia no cruzamento do prolongamento da Travessa Rosa Maniero com a margem direita do Rio Piracicaba; deste segue acompanhando a travessa Rosa Maniero até o cruzamento da Avenida Dona Maria Eliza; deste deflete à direita e segue acompanhando a Avenida Dona Maria Eliza até o cruzamento da Avenida Dom João Bosco; deste deflete à esquerda e segue acompanhando a Rua Dom João Bosco até o entroncamento desta com as Avenidas Dona Francisca e Presidente Kennedy; deste deflete à esquerda e segue acompanhando a Avenida Presidente Kennedy até o cruzamento da Rua Frei Evaristo de Santa Úrsula; deste deflete à direita e segue acompanhando a Rua Frei Evaristo de Santa Úrsula até o cruzamento da Rua Florindo Carraro; deste deflete à esquerda e segue acompanhando a Rua Florindo Carraro até o cruzamento da Rua Joana D'Arc; deste deflete à direita e segue acompanhando a Rua Joana D'Arc até o cruzamento da Rua Dona Santina, confrontando nestes trechos com o Bairro Nova Piracicaba; deste deflete à direita e segue acompanhando a Rua Dona Santina até o cruzamento desta com a Avenida Francisco de Souza; deste deflete à esquerda e segue acompanhando a Avenida Francisco de Souza até o cruzamento deste com a Travessa Colonial, confrontando nestes trechos com os Bairros Jardim Monumento e Nhô Quim; deste deflete à direita e segue acompanhando a Travessa Colonial confrontando com o Bairro Algodoal até o cruzamento do prolongamento desta com a Avenida Primeiro de Agosto; deste deflete à direita e segue acompanhando a Avenida Primeiro de Agosto até o cruzamento da Avenida Limeira; deste deflete à esquerda e segue acompanhando a Avenida Limeira até o cruzamento da Avenida Armando Dedini; deste deflete à direita e segue acompanhando a Avenida Armando Cesare Dedini até o cruzamento desta com a margem direita do Rio Piracicaba, confrontando nestes trechos com o Bairro Jardim Primavera e Areião; deste deflete à direita e segue acompanhando a margem direita do Rio Piracicaba a jusante até o cruzamento com o prolongamento da Travessa Rosa Maniero, início da presente descrição, encerrando assim o perímetro com área aproximada de 152,90 hectares.

REGIÃO: NORTE

BAIRRO: ÁGUA SANTA

Inicia no cruzamento da faixa de domínio do DER – SP-147 – Rodovia Deputado Laércio Corte - Piracicaba – Limeira, no sentido Piracicaba, com o eixo do anel viário projetado pelo DER; deste segue acompanhando o referido eixo do anel viário, confrontando neste trecho com o Bairro Santa Rosa até o cruzamento deste com o leito do Córrego Capim Fino; deste deflete à direita e segue acompanhando, à montante, o leito do Córrego Capim Fino e posteriormente pelo leito do seu afluente situado à sua esquerda, confrontando neste trecho com o Bairro Capim Fino até encontrar o cruzamento do leito do referido afluente com a Estrada Municipal da Água Santa – PIR-052, marco este situado na linha de divisa do perímetro urbano; deste deflete à direita e segue acompanhando a referida linha de divisa pela Estrada Municipal da Água Santa – PIR-052 até encontrar o cruzamento da referida estrada com um carreador ali existente no ponto de coordenadas E-233.678,0000 – N-7.493.162,0000; deste deflete à direita e, acompanhando a linha de divisa do perímetro urbano, segue em uma reta por uma distância de 4.355,70 metros até a intersecção da Rodovia SP-147 – Deputado Laércio Corte – Rodovia Piracicaba – Limeira com o eixo da via de retorno, situado na mesma, no Km 132 + 806 metros – Oeste, no ponto de coordenadas E-236.494,0000 – N-7.489.869,0000; deste deflete à direita 69°26' e segue em reta acompanhando a linha de divisa do perímetro urbano até encontrar a margem direita do Rio Piracicaba; deste deflete à direita e segue acompanhando a margem direita do Rio Piracicaba, à jusante, até onde esta encontra a projeção da foz do Córrego Monte Olimpo; deste deflete à direita e segue em reta até a faixa de domínio da Rodovia SP-147 – Deputado Laércio Corte – Rodovia Piracicaba – Limeira, confrontando com o Bairro Santa Rosa; deste ponto deflete à direita e segue acompanhando a referida faixa de domínio no sentido de Limeira em 398,00 metros, confrontando com o Bairro Santa Rosa até o início da presente descrição, encerrando assim o perímetro com área aproximada de 1.568,24 hectares.

BAIRRO: ALGODOAL

Inicia no cruzamento do prolongamento da Travessa Colonial com a SP 304 – Rodovia Estadual Geraldo de Barros; deste segue acompanhando a Travessa Colonial confrontando com o Bairro Vila Rezende até o cruzamento da Avenida Francisco de Souza; deste deflete à direita e segue acompanhando a Avenida Francisco de Souza; deste deflete à esquerda perpendicularmente e segue em reta até o cruzamento da margem direita do Rio Piracicaba, confrontando nestes trechos com o Bairro Nhô Quim, deste deflete à direita e segue acompanhando a margem direita do Rio Piracicaba a jusante até Foz do Ribeirão Guamium; deste deflete à direita e segue acompanhando o leito do Ribeirão Guamium confrontando com o Bairro Vila Industrial até o cruzamento deste com a SP 304 – Rodovia Estadual Geraldo de Barros; deste deflete à direita e segue acompanhando a SP 304 – Rodovia Estadual Geraldo de Barros até o cruzamento do prolongamento da Travessa Colonial, início da presente descrição, confrontando neste trecho com os Bairros Vila Fátima e Jardim Primavera, encerrando assim o perímetro com área aproximada de 126,30 hectares.

BAIRRO: AREIÃO

Inicia no cruzamento da Avenida 1º de Agosto com a Avenida Limeira; deste segue acompanhando a Avenida 1º de Agosto confrontando com o Bairro Vila Rezende até o cruzamento da Avenida Rio Claro; deste deflete à direita e segue acompanhando a Avenida Rio Claro até o entroncamento da Avenida Monsenhor



Martinho Salgot e SP127 – Rodovia Estadual Fausto Santo Mauro; deste segue acompanhando a SP-127 – Rodovia Estadual Fausto Santo Mauro até encontrar a divisa de propriedade da ESALQ (Fazenda Areião) com o loteamento Santa Rosa, confrontando nestes trechos com os bairros Jardim Primavera e Guamium; deste deflete à direita e segue em reta acompanhando a divisa de propriedade da ESALQ (Fazenda Areião) com o loteamento Santa Rosa até o cruzamento da margem direita do Rio Piracicaba, confrontando neste trecho com o Bairro Santa Rosa; deste deflete à direita e segue acompanhando a margem direita do Rio Piracicaba a jusante até o cruzamento da Avenida Armando Dedini sob a ponte José A. de Souza (Zé do Prato); deste deflete à direita e segue acompanhando a Avenida Armando Dedini até o cruzamento da Avenida Limeira; deste deflete à direita e segue acompanhando a Avenida Limeira até o cruzamento da Avenida 1º de Agosto, início da presente descrição, confrontando nestes trechos com o Bairro Vila Resende, encerrando assim o perímetro com área aproximada de 235,60 hectares.

BAIRRO: CAPIM FINO

Inicia no cruzamento da SP-127 – Rodovia Estadual Fausto Santomauro – Piracicaba-Rio Claro com o eixo do anel viário projetado pelo DER, distante aproximadamente 62,00 metros da projeção do alinhamento predial da Rua Santa Albertina, do Loteamento Santa Rosa Ipês; deste segue acompanhando a SP-127 – Rodovia Estadual Fausto Santomauro – Piracicaba-Rio Claro, sentido Rio Claro, até o cruzamento desta com a linha de divisa do perímetro urbano, esta distante aproximadamente 590,00 metros após a entrada do anel viário municipal, que dá acesso ao Distrito Uninorte; deste deflete à direita e segue em linha perpendicular a Rodovia SP-127 – Fausto Santomauro, acompanhando a linha de divisa do perímetro urbano até o cruzamento desta com a Estrada Municipal da Água Santa – PIR-052 e com o leito do córrego afluente do Capim Fino; deste segue acompanhando o leito do referido afluente até o cruzamento deste com o leito do Córrego Capim Fino confrontando neste trecho com o Bairro Água Santa; deste segue acompanhando a jusante, o leito do Córrego Capim Fino confrontando com o bairro Água Santa até o cruzamento deste com o eixo do anel viário projetado pelo DER; deste deflete à direita e segue acompanhando o eixo do anel viário projetado do DER, confrontando neste trecho com o Bairro Santa Rosa até o cruzamento deste com a SP-127 – Rodovia Estadual Fausto Santomauro – Piracicaba-Rio Claro, início da presente descrição, encerrando assim o perímetro com área aproximada de 546,67 hectares.

BAIRRO: GUAMIUM

Inicia no entroncamento da Rua João Alves de Almeida, Avenida Jules Rimet e Estrada do Meio, denominada Alberto Coral; deste segue acompanhando a Estrada do Meio, denominada Alberto Coral confrontando com os Bairros Vila Fátima e Mário Dedini até o cruzamento com o limite do perímetro urbano, cravado na Estrada Municipal de Ligação entre a Usina Costa Pinto e a Usina Modelo; deste deflete à direita e segue acompanhando o limite do perímetro urbano, pela Estrada Municipal de Ligação entre a Usina Costa Pinto e a Usina Modelo e posteriormente o leito do Ribeirão Guamium, até atingir o ponto em paralelo com a Rodovia SP-127 – Rodovia Estadual Fausto Santomauro, distante desta em torno de 565,00 metros; deste deflete à direita e segue em uma linha imaginarem perpendicular com o eixo da referida rodovia até o cruzamento com esta, nas proximidades da Indústria Codistil; deste deflete à direita e segue acompanhando a SP-127 – Rodovia Estadual Fausto Santo Mauro confrontando com os Bairros Capim Fino, Santa Rosa e Areião até as proximidades do Observatório Municipal; deste deflete à direita e segue em reta a divisa do Conjunto Habitacional Nova República, Cemitério Municipal da Vila Resende e Estação Experimental até entroncamento da Rua João Alves de Almeida, Avenida Jules Rimet e Estrada do Meio, denominada de Alberto Coral; início da presente descrição, confrontando neste trecho com o Bairro Jardim Primavera, encerrando assim o perímetro com área aproximada de 843,68 hectares.

BAIRRO: JARDIM PRIMAVERA

Inicia no entroncamento das avenidas Rio Claro, Primeiro de Agosto e SP 304 – Rodovia Estadual Geraldo de Barros; deste segue acompanhando SP 304 – Rodovia Estadual Geraldo de Barros confrontando com os Bairros Vila Rezende, Algodal até o cruzamento desta com a Avenida Brasília; deste deflete à direita e segue acompanhando a Avenida Brasília até o cruzamento da Avenida Jules Rimet. Deste segue acompanhando a Avenida Jules Rimet até o entroncamento desta com a Rua João Alves de Almeida e Estrada do Meio, confrontando nestes trechos com o Bairro Vila Fátima; deste deflete à direita e segue em reta na divisa da Estação Experimental, Cemitério Municipal da Vila Resende e Conjunto Residencial Nova República confrontando com o Bairro Guamium até o cruzamento com a SP-127 – Rodovia Estadual Fausto Santo Mauro; deste deflete à direita e segue acompanhando a SP-127 – Rodovia Estadual Fausto Santo Mauro, até encontrar com o entroncamento desta com as avenidas Monsenhor Martinho Salgot e Rio Claro; deste segue acompanhando a Avenida Rio Claro até o entroncamento desta com a Avenida Primeiro de Agosto e SP 304 – Rodovia Estadual Geraldo de Barros, início da presente descrição, confrontando nestes trechos com o Bairro Areião, encerrando assim o perímetro com área aproximada de 94,40 hectares.

BAIRRO: MÁRIO DEDINI

Inicia no cruzamento do leito do Ribeirão Guamium com a Estrada do Meio, denominada Alberto Coral; deste segue acompanhando o leito do Ribeirão confrontando com o Bairro Vila Fátima até o cruzamento com o prolongamento da Rua Amábil Ravelli; deste deflete à direita e segue acompanhando a Rua Amábil Ravelli até o cruzamento da Avenida Luiz Ralf Benatti; deste deflete à direita e segue acompanhando a Avenida Luiz Ralf Benatti até o cruzamento da Avenida Nadir Eraldo Stella; deste deflete à esquerda e segue acompanhando a Avenida Nadir Eraldo Stella até o cruzamento de seu prolongamento com o leito do Rio Corumbataí, confrontando nestes trechos com o Bairro Vila Industrial; deste deflete à direita e segue acompanhando o leito do Rio Corumbataí confrontando com o Bairro Santa Terezinha até o cruzamento com o limite do perímetro urbano, cravado na foz do Córrego Godinhos; deste deflete à direita e segue acompanhando o limite do perímetro urbano, pela margem esquerda do Córrego Godinhos até o cruzamento deste com a Estrada Municipal de Ligação entre a Usina Costa Pinto e a Usina Modelo; segue a referida estrada, pela linha do Perímetro Urbano até o cruzamento desta com a Estrada do Meio, denominada de Estrada Alberto Coral; deste deflete à direita e segue acompanhando a Estrada do Meio, denominada de Estrada Alberto Coral até o cruzamento desta com o leito do Ribeirão Guamium, início da presente descrição, confrontando neste trecho com o Bairro Guamium, encerrando assim o perímetro com área aproximada de 537,66 hectares.

BAIRRO: PARQUE RESIDENCIAL PIRACICABA (BALBO)

Inicia no cruzamento da SP 304 – Rodovia Estadual Geraldo de Barros com

o leito do RRibeirão das Ondas; deste segue acompanhando a SP 304 – Rodovia Estadual Geraldo de Barros confrontando com o Bairro Vale do Sol até o cruzamento com o limite do perímetro urbano, cravado no cruzamento da SP-304-Rodovia Estadual Geraldo de Barros com a projeção da divisa do parcelamento Vivendas Bela Vista; deste deflete à direita e segue acompanhando o limite do perímetro urbano, pela projeção e divisas do parcelamento Vivendas Bela Vista até o cruzamento com o leito do Córrego Itapocú; ainda acompanhando o limite do perímetro urbano, segue, à montante pelo Córrego Itapocú, por aproximadamente 766,00 metros, de onde se projeta uma reta imaginária de aproximadamente 747,00 metros até a deflexão da Rua Caju, na projeção da Rua Jatobá; segue pela Rua Caju até o cruzamento desta com a Rua Graviola; segue pela rua da Graviola até o entroncamento desta com as ruas Murici e Araçá; segue pela rua Araçá e posteriormente pela Rua Cupuaçu, seu prolongamento, até o cruzamento da Avenida Euclides Figueiredo; deste segue em uma reta acompanhando a divisa do Loteamento Jardim Irapuá, paralela a Rua Giovano Ferrazzo até o cruzamento com o leito do ribeirão das Ondas; deste deflete à direita e segue acompanhando o leito do RRibeirão das Ondas até o cruzamento da SP 304 – Rodovia Estadual Geraldo de Barros, início da presente descrição, confrontando nestes trechos com o Bairro Vila Sônia encerrando o perímetro com área aproximada de 329,32 hectares.

BAIRRO: SANTA ROSA

Inicia no cruzamento da margem direita do Rio Piracicaba com o limite do perímetro urbano, nas proximidades do “Cadeião”, na projeção da foz do Córrego Monte Olimpo; deste segue acompanhando a margem direita do Rio Piracicaba, à jusante, até encontrar a divisa do Loteamento Santa Rosa com a divisa de propriedade da ESALQ – Fazenda Areião; deste deflete à direita e segue acompanhando as divisas do Loteamento Santa Rosa e propriedade da ESALQ, referida fazenda, confrontando com o Bairro Areião até o cruzamento com a SP-127 – Rodovia Estadual Fausto Santomauro – Piracicaba-Rio Claro, deste deflete à direita e segue acompanhando a SP 127 – Rodovia Estadual Fausto Santomauro, sentido Rio Claro, confrontando com o Bairro Guamium até o cruzamento desta com o eixo do anel viário projetado pelo DER, distante a aproximadamente 62,00 metros da projeção do alinhamento predial da Rua Santa Albertina, do Loteamento Santa Rosa Ipês; deste deflete à direita e segue acompanhando o referido eixo do anel viário projetado, confrontando neste trecho com os bairros Capim Fino e Água Santa até o cruzamento deste com a faixa de domínio do DER - SP-147 – Rodovia Deputado Laércio Corte – Piracicaba -Limeira, sentido Piracicaba; deste segue acompanhando a referida faixa de domínio, sentido Piracicaba, em 398,00 metros, confrontando com o Bairro Água Santa, até o cruzamento desta com a projeção da foz do Córrego Monte Olimpo, situado na referida faixa de domínio; deste deflete à esquerda e segue em reta, pela projeção da foz do Córrego Monte Olimpo, confrontando com o Bairro Água Santa até o cruzamento desta com a margem direita do Rio Piracicaba nas proximidades do “Cadeião”, início da presente descrição, encerrando assim o perímetro com área aproximada de 548,07 hectares.

BAIRRO: SANTA TEREZINHA

Inicia no cruzamento do leito do Rio Corumbataí com a SP 304 – Rodovia Estadual Geraldo de Barros; deste segue acompanhando a SP 304 – Rodovia Estadual Geraldo de Barros, confrontando com o Bairro Vale do Sol até o cruzamento da SP 308 – Rodovia Estadual Hermínio Petrin; deste deflete à direita e segue acompanhando a SP 308 – Rodovia Estadual Hermínio Petrin confrontando com o Bairro Vila Sônia até o cruzamento do limite do perímetro urbano, cravado na projeção da divisa direita da Indústria MEFGSA; deste deflete à direita e segue acompanhando o limite do perímetro urbano em reta por esta projeção, pela referida divisa, e novamente pela projeção até o cruzamento com o leito do Rio Corumbataí; deste deflete à direita e segue acompanhando o leito do Rio Corumbataí até o cruzamento com a SP 304 – Rodovia Estadual Geraldo de Barros, início da presente descrição, confrontando nestes trechos com os Bairros Mário Dedini e Vila Industrial encerrando assim o perímetro com área aproximada de 494,68 hectares.

BAIRRO: VALE DO SOL

Inicia no cruzamento da Foz do Rio Corumbataí com a margem direita do Rio Piracicaba; deste segue acompanhando a margem direita do Rio Piracicaba, à jusante, pelo limite do perímetro urbano até onde esta cruza com a foz do Córrego Afluente, sem denominação, aos fundos da propriedade do Bela Vista Nauti Club; deste deflete à direita e segue acompanhando, à montante, o leito do Córrego Afluente, pela linha do Perímetro Urbano confrontando com o perímetro do Distrito Industrial Noroeste, até onde este cruza com a projeção do fundo de vale do referido córrego e o eixo da Estrada Municipal PIR-175/SP-304 – Estrada Professor Messias José Baptista; deste deflete à direita e segue acompanhando o eixo da Estrada Municipal PIR-175/SP-304 – Estrada Professor Messias José Baptista, pela linha do Perímetro Urbano confrontando com o perímetro do Distrito Industrial Noroeste até onde esta cruza com a SP-304 – Rodovia Estadual Geraldo de Barros; deste deflete à direita e segue acompanhando a SP 304 – Rodovia Estadual Geraldo de Barros pela linha do Perímetro Urbano em parte, confrontando com os Bairros Parque Piracicaba (Balbo), Vila Sônia e Santa Terezinha até o cruzamento desta com o leito do Rio Corumbataí; deste deflete à direita e segue acompanhando o leito do Rio Corumbataí até o cruzamento da sua foz com a margem direita do Rio Piracicaba, início da presente descrição, confrontando neste trecho com o Bairro Vila Industrial, encerrando assim o perímetro com área aproximada de 769,86 hectares.

BAIRRO: VILA FÁTIMA

Inicia no cruzamento da Rua Henrique Wolgemuth e Avenida Brasília; deste segue acompanhando a Avenida Brasília confrontando com o Bairro Jardim Primavera até o cruzamento SP-304 – Rodovia Estadual Geraldo de Barros; deste deflete à direita e segue acompanhando a Rodovia Estadual SP-304 – Rodovia Estadual Geraldo de Barros confrontando com o Bairro Algodal até o cruzamento com o leito do Ribeirão Guamium; deste deflete à direita e segue acompanhando o leito do Ribeirão Guamium confrontando com os bairros Vila Industrial e Mário Dedini até o cruzamento deste com a Estrada do Meio; deste deflete à direita e segue acompanhando a Estrada do Meio confrontando com o Bairro Guamium até o entroncamento desta com a Rua João Alves de Almeida e Avenida Jules Rimet; deste deflete à direita e segue acompanhando a Avenida Jules Rimet até o cruzamento da Avenida Brasília; deste deflete à esquerda e segue acompanhando a Avenida Brasília até o cruzamento da Rua Henrique Wolgemuth, início da presente descrição, confrontando nestes trechos com o Bairro Jardim Primavera, encerrando assim o perímetro com área aproximada de 96,60 hectares.

BAIRRO: VILA INDUSTRIAL

Inicia no cruzamento do prolongamento da Rua Amábil Ravelli com o leito do Ribeirão Guamium; deste segue acompanhando o leito do ribeirão confrontando com o Bairro Vila Fátima até o cruzamento com a Rodovia Estadual SP-304 – Geraldo de Barros; deste segue o leito do Ribeirão confrontando com o Bairro Algodal até a sua foz, cruzamento com o Rio Piracicaba; deste deflete à direita e segue acompanhando a margem direita do Rio Piracicaba a jusante até a foz do Rio Corumbataí; deste deflete à direita e segue o leito do Rio Corumbataí confrontando com os bairros Vale do Sol e Santa Terezinha até o cruzamento deste com o prolongamento da Avenida Nadir Eraldo Stella; deste deflete à direita e segue acompanhando a Avenida Nadir Eraldo Stella até o cruzamento da Avenida Luiz Ralf Benatti; deste deflete à direita e segue acompanhando a Avenida Luiz Ralf Benatti até o cruzamento da Rua Amábil Ravelli; deste deflete à esquerda e segue acompanhando a Rua Amábil Ravelli até o cruzamento de seu prolongamento com o leito do Ribeirão Guamium, início da presente descrição, confrontando nestes trechos com o Bairro Mário Dedini, encerrando assim o perímetro com área aproximada de 226,60 hectares.

BAIRRO: VILA SÔNIA

Inicia no cruzamento das SP 304 – Rodovia Estadual Geraldo de Barros e SP 308 – Rodovia Estadual Hermínio Petrin; deste segue acompanhando a SP 304 – Rodovia Estadual Geraldo de Barros confrontando com o Bairro Vale do Sol até o cruzamento do leito do ribeirão das Ondas; deste deflete à direita e segue acompanhando o leito do ribeirão das Ondas; deste deflete à esquerda e segue em reta tangenciando, a linha de divisa do Loteamento Jardim Irapuá, no início das Ruas João Batista Bragion, Jacob Walder, João Estela, Maria de Lourdes Stolf, Santo Trevisan, Francisco Gorga, Antônio T. Escobar, Peixoto Gornide e Jeremias Ferraz de Andrade até a Avenida Euclides Figueiredo; deste deflete levemente à esquerda e segue acompanhando a Rua Cupuaçu, posteriormente a Rua Araçá e posteriormente pela rua Graviola até o cruzamento desta com a Rua Caju; deste segue acompanhando a Rua Caju até o ponto, onde esta se projeta em uma linha reta que passa pelo cruzamento das ruas Amêndoas e Cereja até o limite do perímetro urbano, cravado no leito do Córrego Itapocú confrontando nestes trechos com o Bairro Parque Residencial Piracicaba (Balbo); deste deflete à direita e segue a direita acompanhando o perímetro urbano, pelo leito do Córrego Itapocú até o cruzamento deste com a divisa da Gleba da COSAN; deflete à direita acompanhando a linha do Perímetro Urbano, pela divisa da gleba da COSAN até onde esta deflete à esquerda e segue em reta por uma extensão de 968,00 metros até onde cruza com o fundo de vale nas proximidades do Córrego Sem Denominação, afluente do Córrego das Ondas; deste deflete à direita e segue pela linha do Perímetro Urbano, acompanhando o fundo de vale e posteriormente o Córrego Sem Denominação, à jusante, até onde este atinge a sua foz, junto ao Córrego das Ondas; deste deflete à direita e segue acompanhando o Córrego das Ondas, à jusante, pela linha do Perímetro Urbano, por uma extensão de 366,00 metros; deste ponto deflete à esquerda e segue em reta pela linha do Perímetro Urbano, na extensão de 438,00 metros até atingir a Estrada Municipal PIR-330; desta deflete à direita e se projeta em uma linha reta até o cruzamento da SP 308 – Rodovia Estadual Hermínio Petrin; deste deflete à direita e segue acompanhando a SP 308 – Rodovia Estadual Hermínio Petrin até o cruzamento da SP 304 – Rodovia Estadual Geraldo de Barros início da presente descrição, confrontando neste trecho com o Bairro Santa Terezinha, encerrando o perímetro com área aproximada de 602,81 hectares.

REGIÃO: LESTE

BAIRRO: AGRONOMIA

Inicia no cruzamento das rodovias SP-308- Rodovia do Açúcar e SP-304-Rodovia Estadual Luiz de Queiroz; deste segue acompanhando a Rodovia SP-304-Rodovia Luiz de Queiroz confrontando com os bairros Jardim Abaeté e Santa Cecília até o cruzamento do leito do Ribeirão Piracicamirim sob a ponte início da Avenida Pádua Dias; deste segue acompanhando a Avenida Pádua Dias até o cruzamento da Avenida Carlos Botelho, confrontando nestes trechos com os bairros Vila Independência e São Judas; deste deflete à esquerda e segue acompanhando a Avenida Carlos Botelho confrontando com o bairro São Judas até o cruzamento da Avenida Centenário; deste deflete à direita e segue acompanhando a Avenida Centenário, confrontando nestes trechos com os bairros São Dimas e Clube de Campo até encontrar a margem esquerda do Rio Piracicaba sob a Ponte José A. de Souza (Zé do Prato); deste deflete à direita e segue acompanhando a margem esquerda do Rio Piracicaba a montante encontrar o limite do perímetro urbano, divisa com o bairro Monte Alegre; deste deflete à direita e segue acompanhando e confrontando com as divisas dos bairros Monte Alegre e Unileste até cruzamento da SP-304-Rodovia Estadual Luiz de Queiroz; deste deflete à direita e segue acompanhando a rodovia SP-304-Rodovia Estadual Luiz de Queiroz até o cruzamento da Rodovia SP-308-Rodovia do Açúcar, início da presente descrição, confrontando neste trecho com o bairro Unileste, encerrando assim o perímetro com área aproximada de 691,00 hectares.

BAIRRO: CECAP

Inicia no cruzamento da SP-308-Rodovia do Açúcar com via férrea da FEPASA; deste segue acompanhando a via férrea da FEPASA confrontando com o Bairro Taquaral até cruzamento da Avenida Rio das Pedras; deste deflete à direita e segue acompanhando a Avenida Rio das Pedras até encontrar divisa do Loteamento Cecap 2 e o futuro prolongamento da Rua Benedito Dias; deste deflete à esquerda e segue acompanhando a divisa do Loteamento Cecap 2 e futuro prolongamento da Rua Benedito Dias até o entroncamento desta com a Avenida Eurico Gaspar Dutra e Estrada Municipal; deste segue acompanhando Estrada Municipal até cruzamento da SP-308-Rodovia do Açúcar, confrontando nestes trechos com o bairro Pompéia; deste deflete à direita e segue acompanhando a SP-308-Rodovia do Açúcar até o cruzamento da via férrea da FEPASA, início da presente descrição, confrontando neste trecho com o bairro Jardim São Francisco, encerrando assim o perímetro com área aproximada de 87,90 hectares.

BAIRRO: CONCEIÇÃO

Inicia na rotatória do cruzamento da Avenida dos Concepcionistas e Avenida Antonio Elias; deste segue acompanhando a Avenida Antonio Elias, até cruzamento da Rua Maria Isabel do Carmo Garcia; deste segue acompanhando a Rua Maria Isabel do Carmo Garcia e seguindo o alinhamento desta até encontrar o leito do ribeirão Dois Córregos; deste segue acompanhando o referido ribeirão até o cruzamento deste com a SP-304-Rodovia Estadual Luiz de Queiroz, confrontando nestes trechos com os bairros Santa Rita, Dois Córregos e Unileste; deste deflete à direita e segue acompanhando a SP-304-Rodovia Estadual Luiz de Queiroz até encontrar com o limite do perímetro urbano confrontando com parte do bairro Unileste; deste deflete à direita e segue acompanhando o limite do perímetro urbano até encontrar o cruzamento do prolongamento imaginário da Avenida dos Concepcionistas; deste deflete à direita e segue em reta acompanhando o prolongamento imaginário até a rotatória do cruzamento da



Avenida dos Concepcionistas e Avenida Antonio Elias, início da presente descrição, confrontando neste trecho com o bairro Jardim São Francisco, encerrando assim o perímetro com área aproximada de 896,10 hectares.

BAIRRO: DOIS CÓRREGOS

Inicia no cruzamento do leito do ribeirão Dois Córregos com o prolongamento da rua José Antonio Tricânico; deste segue acompanhando a Rua José Antonio Tricânico até o entroncamento desta com a Estrada Municipal da Santa Rita, Rua Carolina Briochi Furlan e Avenida João Flávio Ferro; deste deflete à esquerda e segue acompanhando a Avenida João Flávio Ferro até encontrar a divisa do loteamento Santa Rita; deste deflete à direita e segue a divisa do loteamento citado até encontrar a Avenida Irmã Maria Felicíssima; deste deflete à direita e segue acompanhando a Avenida Irmã Maria Felicíssima até o cruzamento com a SP-308-Rodovia do Açúcar, confrontando nestes trechos com o Bairro Santa Rita; deste deflete à direita e segue acompanhando a SP-308-Rodovia do Açúcar até encontrar com a linha de Alta Tensão; deste deflete à esquerda e segue acompanhando a linha de Alta Tensão até o cruzamento com via férrea da FEPASA; deste deflete à direita e segue acompanhando a via férrea da FEPASA até cruzamento da Avenida Pompéia; deste deflete à direita e segue acompanhando a Avenida Pompéia até o cruzamento da Rua 13 de Abril, confrontando nestes trechos com o bairro Pompéia; deste deflete à esquerda e segue acompanhando a Rua 13 de Abril confrontando com o bairro Piracicamirim até o cruzamento da Avenida Dois Córregos; deste deflete à direita e segue acompanhando a Avenida Dois Córregos até cruzamento da Avenida Guerino Lubiani; deste deflete à esquerda e segue acompanhando a Avenida Guerino Lubiani até o cruzamento da Rodovia SP-135, confrontando nestes trechos com o Bairro Morumbi; deste deflete à direita e segue acompanhando a Rodovia SP-135 confrontando com os bairros Jardim Abaeté e Unileste até o cruzamento com o leito do ribeirão Dois Córregos; deste deflete à direita e segue acompanhando o leito do ribeirão Dois Córregos até o cruzamento do prolongamento da Rua José Antonio Tricânico, início da presente descrição, confrontando neste trecho com o bairro Conceição, encerrando assim o perímetro com área aproximada de 472,90 hectares.

BAIRRO: JARDIM ABAETÉ

Inicia no cruzamento das rodovias SP-135 e SP-308-Rodovia do Açúcar; deste segue acompanhando a Rodovia SP-135 confrontando com os bairros Dois Córregos, Morumbi e Santa Cecília até o cruzamento do prolongamento com a SP-304-Rodovia Estadual Luiz de Queiroz; deste deflete à direita e segue acompanhando a SP-304-Rodovia Estadual Luiz de Queiroz confrontando com o bairro Agronomia até o cruzamento da SP-308-Rodovia do Açúcar; deste deflete à direita e segue acompanhando a SP-308-Rodovia do Açúcar até cruzamento da Rodovia SP-135, início da presente descrição, confrontando neste trecho com o bairro Unileste, encerrando assim o perímetro com área aproximada de 113,60 hectares.

BAIRRO: JARDIM SÃO FRANCISCO

Inicia na SP-308-Rodovia do Açúcar com o limite do perímetro urbano; deste segue acompanhando a SP-308-Rodovia do Açúcar confrontando com os bairros Taquaral, Cecap e Pompéia até com o cruzamento do prolongamento imaginário da Rua Lorivaldo Chitolina; deste deflete à direita e segue em reta inclinada paralela a Rua Waldemar Rodrigues até o cruzamento das ruas Sebastião Moretti e Francisco de Paula Aversa; deste deflete à direita e segue acompanhando a Rua Francisco de Paula Aversa até o cruzamento da Avenida Botucatu; deste deflete à esquerda e segue acompanhando a Avenida Botucatu até rotatória onde esta cruza com as Avenidas João Flávio Ferro e Antonio Elias; deste deflete à esquerda e segue acompanhando a Avenida Antonio Elias até a rotatória do cruzamento desta com a Avenida dos Concepcionistas, confrontando nestes trechos com o bairro Santa Rita; deste deflete à direita e segue em reta com o prolongamento imaginário da Avenida dos Concepcionistas confrontando com o bairro Conceição até encontrar com o limite do perímetro urbano; deste deflete à direita e segue acompanhando o limite do perímetro urbano até cruzamento com a SP-308-Rodovia do Açúcar, início da presente descrição, encerrando assim o perímetro com área aproximada de 166,00 hectares.

BAIRRO: MONTE ALEGRE

Inicia no cruzamento do anel viário com divisa de propriedade da Caterpillar do Brasil S.A.; deste segue acompanhando a divisa de propriedade da Caterpillar do Brasil S.A. confrontando com o bairro Unileste até o cruzamento com a divisa de propriedade da ESALQ - Escola Superior de Agricultura Luiz de Queiroz; deste deflete à direita e segue acompanhando divisa de propriedade da ESALQ - Escola Superior de Agricultura Luiz de Queiroz confrontando com o bairro Agronomia até o cruzamento com a margem esquerda do Rio Piracicaba; deste deflete à direita e segue acompanhando margem esquerda do Rio Piracicaba a montante até encontrar a foz do córrego Recanto; deste deflete à direita e segue acompanhando o alinhamento do Perímetro Urbano até encontrar a divisa de propriedade da Caterpillar do Brasil S.A. com o anel viário, início da presente descrição, encerrando assim o perímetro com área aproximada de 254,80 hectares.

BAIRRO: MORUMBI

Inicia no cruzamento das avenidas Dois Córregos e Guerino Lubiani; deste segue acompanhando a Avenida Dois Córregos confrontando com os bairros Dois Córregos e Piracicamirim até o entroncamento desta com as avenidas Piracicamirim e Professor Alberto Vollet Sachs e o leito do Ribeirão Piracicamirim; deste deflete à direita e segue acompanhando o leito do Ribeirão Piracicamirim confrontando com o bairro Vila Monteiro até o entroncamento deste com a Avenida Doutor Cássio Paschoal Padovani e Carlos Martins Sodero; deste deflete à direita e segue acompanhando a Avenida Doutor Cássio Paschoal Padovani confrontando com o bairro Santa Cecília até cruzamento da Rodovia SP-135; deste segue acompanhando a Rodovia SP-135 confrontando com o bairro Jardim Abaeté até o cruzamento da Avenida Guerino Lubiani; deste deflete à direita e segue acompanhando a Avenida Guerino Lubiani até cruzamento da Avenida Dois Córregos, início da presente descrição, confrontando neste trecho com o bairro Dois Córregos, encerrando assim o perímetro com área aproximada de 259,70 hectares.

BAIRRO: PIRACICAMIRIM

Inicia no cruzamento da Avenida Rio das Pedras com a via férrea da FEPASA; deste segue acompanhando a via férrea da FEPASA confrontando com o bairro Água Branca até o cruzamento da Rua Santa Catarina; deste deflete à direita e segue acompanhando a Rua Santa Catarina até o cruzamento da Avenida Professor Alberto Vollet Sachs; deste deflete à direita e segue acompanhando a Avenida Professor Alberto Vollet Sachs até o entroncamento desta com as Avenidas Piracicamirim e Dois Córregos e Ribeirão Piracicamirim, confrontando nestes trechos com o bairro Nova América; deste deflete à direita e segue

acompanhando a Avenida Dois Córregos confrontando com o bairro Morumbi até o cruzamento da Rua 13 de Abril; deste deflete à direita e segue acompanhando a Rua 13 de Abril confrontando com os bairros Dois Córregos e Pompéia até o cruzamento da Avenida Rio das Pedras; deste deflete à esquerda e segue acompanhando a Avenida Rio das Pedras até o cruzamento da via férrea da FEPASA, início da presente descrição, confrontando nestes trechos com o bairro Pompéia, encerrando assim o perímetro com área aproximada de 97,20 hectares.

BAIRRO: POMPÉIA

Inicia no cruzamento da SP-308-Rodovia do Açúcar com Estrada Municipal; deste segue acompanhando Estrada Municipal até entroncamento desta com a Avenida Eurico Gaspar Dutra e Rua Benedito Dias; deste segue acompanhando a Rua Benedito Dias e seu futuro prolongamento até o cruzamento da Avenida Rio das Pedras, confrontando nestes trechos com o Bairro Cecap; deste deflete à direita e segue acompanhando a Avenida Rio das Pedras até o cruzamento da Travessa 13 de Abril, confrontando neste trecho com os bairros Cecap, Taquaral, Água Branca e Piracicamirim; deste deflete à direita e segue acompanhando Travessa 13 de Abril confrontando com o bairro Piracicamirim até cruzamento da Avenida Pompéia; deste deflete à direita acompanhando a Avenida Pompéia até o cruzamento da via férrea da FEPASA; deste deflete à esquerda e segue acompanhando a via férrea da FEPASA até o cruzamento com a linha de Alta Tensão; deste deflete à esquerda e segue acompanhando a linha de Alta Tensão até o cruzamento da SP-308-Rodovia do Açúcar, confrontando nestes trechos com o bairro Dois Córregos; deste deflete à direita e segue acompanhando a SP-308-Rodovia do Açúcar até o cruzamento da Estrada Municipal, início da presente descrição, confrontando neste trecho com os bairros Dois Córregos, Santa Rita e Jardim São Francisco, encerrando assim o perímetro com área aproximada de 400,90 hectares.

BAIRRO: SANTA CECÍLIA

Inicia no cruzamento da Rodovia SP-135 com a Avenida Doutor Cássio Paschoal Padovani; deste segue acompanhando a Avenida Doutor Cássio Paschoal Padovani confrontando com o bairro Morumbi até o entroncamento desta com a Avenida Carlos Martins Sodero e o leito do Ribeirão Piracicamirim; deste deflete à direita e segue acompanhando o leito do Ribeirão Piracicamirim confrontando com o bairro Vila Independência até o cruzamento deste com a SP-304-Rodovia Estadual Luiz de Queiroz; deste deflete à direita segue acompanhando a SP-304-Rodovia Estadual Luiz de Queiroz até o cruzamento do prolongamento da Rodovia SP-135, confrontando neste trecho com o bairro Agronomia; deste deflete à direita e segue acompanhando a Rodovia SP-135 até o cruzamento da Avenida Doutor Cássio Paschoal Padovani, início da presente descrição, confrontando neste trecho com o bairro Jardim Abaeté, encerrando assim o perímetro com área aproximada de 125,50 hectares.

BAIRRO: SANTA RITA

Inicia na da rotatória do cruzamento da Avenida dos Concepcionistas e Avenida Antonio Elias; deste segue acompanhando o alinhamento da Avenida Antonio Elias até entroncamento da rotatória desta com as avenidas Botucatu e João Flávio Ferro; desta deflete à direita e segue acompanhando a Avenida Botucatu até o cruzamento da Rua Francisco de Paula Aversa; deste deflete à direita e segue acompanhando a Rua Francisco de Paula Aversa até o cruzamento da Rua Sebastião Moretti; deste deflete à esquerda e segue em reta em uma linha inclinada paralela a Rua Waldemar Rodrigues até o cruzamento com a SP-308-Rodovia do Açúcar, confrontando nestes trechos com o bairro Jardim São Francisco; deste deflete à direita e segue acompanhando a Rodovia SP-308-Rodovia do Açúcar confrontando com o bairro Pompéia até rotatória com o cruzamento do alinhamento da Avenida Irmã Maria Felicíssima; deste deflete à direita e segue em reta acompanhando alinhamento da Avenida Irmã Maria Felicíssima até a encontrar a divisa do loteamento Santa Rita; deste deflete à esquerda acompanhando a citada divisa até o entroncamento da Rua João Flávio Ferro com a Estrada Municipal Genoveva Nasato Formaggio e as ruas Carolina Briochi Furlan e José Antonio Tricânico; deste segue acompanhando a Rua José Antonio Tricânico até o cruzamento do prolongamento desta com o ribeirão Dois Córregos confrontando nestes trechos com o bairro Dois Córregos; deste deflete à direita e segue acompanhando o ribeirão Dois Córregos; deste segue acompanhando o prolongamento da Rua Maria Isabel do Carmo Garcia, e deste segue acompanhando Rua Maria Isabel do Carmo Garcia e Avenida Antonio Elias até rotatória onde esta cruza com a Avenida dos Concepcionistas, início da presente descrição, confrontando nestes trechos com o bairro Conceição, encerrando assim o perímetro com área aproximada de 232,10 hectares.

BAIRRO: TAQUARAL

Inicia no cruzamento do Ribeirão Batistada com a SP-308-Rodovia Comendador Mário Dedini - Rodovia do Açúcar; deste segue acompanhando o leito do Ribeirão Batistada, à montante, e posteriormente pela Divisa com o Município de Rio das Pedras até onde esta cruza com o Anel Viário Municipal ligação da SP-127 - Rodovia Cornélio Pires à SP-308 - Rodovia Comendador Mário Dedini - Rodovia do Açúcar; deste deflete à direita e segue acompanhando o Anel Viário Municipal, sentido SP-127 - Rodovia Cornélio Pires, pela linha do Perímetro Urbano até onde este cruza com a Estrada Municipal PIR-009L; deste deflete à esquerda e segue acompanhando a Estrada Municipal PIR-009L, pela linha do Perímetro Urbano até onde este cruza com a projeção da Divisa do Loteamento Centro de Produção Agrícola Taquaral; deste deflete à direita e segue acompanhando a Divisa do Loteamento Centro de Produção Agrícola Taquaral, onde desta divisa faz parte, o Córrego Sem Denominação, afluente do Ribeirão Piracicamirim, pela linha do Perímetro Urbano, onde segue posteriormente pelo referido córrego, à jusante, até onde este encontra o ponto de coordenadas E: 231.383,0000 e N: 7.476.358,0000, cravada à margem esquerda do Córrego Sem Denominação; deste ponto deflete à esquerda, deixando o referido córrego afluente, Divisa do Loteamento Centro de Produção Agrícola Taquaral, e segue em reta em uma extensão aproximada de 137,00 metros (cento e trinta e sete metros) acompanhando as divisas das glebas da Família Pardi, até atingir o ponto de coordenadas E: 231.247,0000 e N: 7.476.339,0000; deste marco deflete levemente à esquerda e segue em reta por uma extensão aproximada de 233,00 metros (duzentos e trinta e três metros) por divisas de glebas ali existentes até atingir o ponto de coordenadas E: 231.017,0000 e N: 7.476.298,0000; deste ponto segue em reta por uma extensão aproximada de 67,00 metros (sessenta e sete metros) até atingir o Limite da Divisa com o Município de Rio das Pedras, situado no ponto de coordenadas E: 230.950,0000 e N: 7.476.287,0000; deste ponto deflete à direita e segue acompanhando a divisa entre os municípios de Piracicaba e Rio das Pedras até atingir o ponto cravado no cruzamento da referida divisa entre municípios com eixo do leito carroçável do Anel Viário Municipal - ligação da SP-127 - Rodovia Cornélio Pires com a SP-308 - Rodovia Comendador Mário Dedini - Rodovia do Açúcar; deste ponto deflete à direita e segue acompanhando a Divisa com o Município de Rio das Pedras, pela linha

do Perímetro Urbano até onde este encontra com o Ribeirão Piracicamirim, acompanhando em todo este a linha do Perímetro Urbano; deste ponto deflete à direita e segue acompanhando o Ribeirão Piracicamirim, à jusante, confrontando com o Bairro Chicó e parte do Bairro Água Branca até onde este cruza com o a foz do Córrego Sem Denominação, afluente do Ribeirão Piracicamirim, proveniente da Fazenda Taquaral; deste ponto deflete à esquerda e segue acompanhando o Córrego Sem Denominação, à montante, sentido, Fazenda Taquaral, confrontando com o Bairro Água Branca até onde este cruza com o Caminho de Acesso à Fazenda Taquaral; deste ponto deflete à esquerda e segue pelo Caminho de Acesso à Fazenda Taquaral confrontando com o Bairro Água Branca até o cruzamento com a Avenida Rio das Pedras; deste deflete à direita e segue acompanhando Avenida Rio das Pedras confrontando com o Bairro Pompéia até o cruzamento da via férrea da FEPASA; deste deflete à direita e segue acompanhando via férrea da FEPASA confrontando com o Bairro Cecap até o cruzamento da SP-308-Rodovia Comendador Mário Dedini - Rodovia do Açúcar; deste ponto deflete à direita e segue acompanhando SP-308-Rodovia Comendador Mário Dedini - Rodovia do Açúcar, sentido Rio das Pedras, pela linha do Perímetro Urbano até cruzamento como Ribeirão Batistada, início da presente descrição, encerrando assim o perímetro com área aproximada de 1.028,76 hectares.

BAIRRO: UNILESTE

Inicia no cruzamento da Rodovia SP-135 e leito do ribeirão Dois Córregos; deste segue acompanhando a Rodovia SP-135 confrontando com os bairros Dois Córregos até o cruzamento com a SP-308-Rodovia do Açúcar; deste deflete à direita e segue acompanhando a SP-308-Rodovia do Açúcar confrontando com o bairro Jardim Abaeté até o cruzamento da SP-304-Rodovia Estadual Luiz de Queiroz; deste deflete à direita acompanhando SP-304-Rodovia Estadual Luiz de Queiroz até confrontando com o bairro Agronomia até encontrar a divisa de propriedade Caterpillar do Brasil S.A.; deste deflete à esquerda e segue acompanhando a divisa de propriedade Caterpillar do Brasil S.A. confrontando com os bairros Agronomia e Monte Alegre até o cruzamento do Anel Viário; deste segue em reta acompanhando o prolongamento da divisa de propriedade da Caterpillar do Brasil S.A. em uma extensão de 1000,00 metros, sendo este o alinhamento do perímetro urbano; deste deflete à direita e segue acompanhando o alinhamento do perímetro urbano até o cruzamento da SP-304-Rodovia Estadual Luiz de Queiroz; deste deflete à direita e segue acompanhando a SP-304-Rodovia Estadual Luiz de Queiroz até o cruzamento com o leito do ribeirão Dois Córregos; deste deflete à esquerda e segue acompanhando o leito do ribeirão Dois Córregos até cruzamento da Rodovia SP-135, início da presente descrição, confrontando neste trecho com o bairro Conceição, encerrando assim o perímetro com área aproximada de 968,10 hectares.

BAIRRO: VILA INDEPENDÊNCIA

Inicia no Entroncamento das Avenidas Doutor Cássio Paschoal Padovani e Carlos Martins Sodero com o leito do Ribeirão Piracicamirim; deste segue acompanhando a Avenida Carlos Martins Sodero até o cruzamento da Avenida Independência, confrontando neste trecho com o bairro Vila Monteiro; deste deflete à direita e segue acompanhando a Avenida Independência confrontando com os bairros Cidade Alta e São Judas até o cruzamento da Avenida Pádua Dias; deste deflete à direita e segue acompanhando a Avenida Pádua Dias até o cruzamento do leito do Ribeirão Piracicamirim sob a ponte início da SP-304-Rodovia Estadual Luiz de Queiroz; deste deflete à direita e segue acompanhando o leito do Ribeirão Piracicamirim até o entroncamento deste com as Avenidas Doutor Cássio Paschoal Padovani e Carlos Martins Sodero, início da presente descrição, confrontando neste trecho com o bairro Santa Cecília, encerrando assim o perímetro com área aproximada de 97,80 hectares.

BAIRRO: VILA MONTEIRO

Inicia no entroncamento das avenidas Piracicamirim, Dois córregos e Professor Alberto Vollet Sachs e Ribeirão do Piracicamirim; deste segue acompanhando a Avenida Piracicamirim confrontando com o bairro Nova América até o entroncamento desta com a Avenida Independência e Rua Moraes Barros; deste deflete à direita e segue acompanhando a Avenida Independência confrontando com o bairro Cidade Alta até cruzamento da Avenida Carlos Martins Sodero; deste deflete à direita e segue acompanhando a Avenida Carlos Martins Sodero confrontando com o bairro Vila Independência até o entroncamento desta com o leito do Ribeirão Piracicamirim e Avenida Dr. Cássio Paschoal Padovani; deste deflete à direita e segue acompanhando o leito do Ribeirão Piracicamirim até entroncamento deste com as avenidas Dois Córregos, Professor Alberto Vollet Sachs e Piracicamirim, início da presente descrição, confrontando neste trecho com o bairro Morumbi, encerrando assim o perímetro com área aproximada de 89,00 hectares.

REGIÃO: OESTE

BAIRRO: ÁGUA DAS PEDRAS

Inicia no entroncamento da Estrada Municipal PIR-005S - Jacob Canale, Avenida Laranjal Paulista e Rua Henrique Bego; deste segue pela Avenida Laranjal Paulista, sentido Fazenda Dona Antônia, confrontando com o Bairro Santa Helena até o entroncamento desta com as estradas municipais PIR-220 e PIR-258-Estrada da Fazenda Dona Antônia - Sra. Antônia Lídia de Almeida Barros; deste segue acompanhando a Estrada Municipal PIR-258-Estrada da Fazenda Dona Antônia - Sra. Antônia Lídia de Almeida Barros confrontando com o Bairro Dona Antônia até onde esta cruza com a Estrada Municipal PIR-007W - Estrada Duzentos Réis; deste deflete à direita e segue acompanhando a Estrada Municipal PIR-007W - Estrada Duzentos Réis, pela linha do Perímetro Urbano até a projeção do fundo de vale, origem da nascente do Córrego Água das Pedras, situado no ponto de coordenadas E: 224.565,0000 e N: 7.477.424,0000; deste deflete à direita e segue em reta, pela linha do Perímetro Urbano, até atingir o ponto cravado na nascente do Córrego Água das Pedras; deste segue acompanhando o leito do Córrego Água das Pedras, pela linha do Perímetro Urbano, à jusante, até atingir o cruzamento do leito do referido córrego com o eixo da Estrada Municipal PIR - 260; deste deflete à direita e segue acompanhando a Estrada Municipal PIR-260, sentido Piracicaba, confrontando com o Bairro São Jorge até o cruzamento desta com a Estrada Municipal PIR-005S - Jacob Canale; deste deflete à direita e segue acompanhando a Estrada Municipal PIR-005S - Jacob Canale confrontando com o Bairro Novo Horizonte e parte do Bairro Campestre até o início da presente descrição, encerrando assim o perímetro com área aproximada de 350,01 hectares.

BAIRRO: CASTELINHO

Inicia no cruzamento das Avenidas Doutor Paulo de Moraes e 9 de Julho; deste segue acompanhando a Avenida 9 de Julho confrontando com os bairros Paulista e Jaraguá até o cruzamento do leito do Ribeirão do Enxofre e Estrada do Boaidreio



–PIR-268; deste deflete à direita e segue acompanhando leito do ribeirão Enxofre confrontando com o bairro Morato até sua foz junto ao Rio Piracicaba; deste deflete à direita e segue acompanhando a Estrada do Bongue confrontando com o bairro Parque da Rua do Porto até entroncamento desta com a Avenida Doutor Paulo de Moraes e prolongamento da Rua Antonio Corrêa Barbosa; deste deflete à direita e segue acompanhando a Avenida Doutor Paulo de Moraes até o cruzamento da Avenida 9 de Julho, início da presente descrição, confrontando neste trecho com o bairro Centro, encerrando assim o perímetro com área aproximada de 60,60 hectares.

BAIRRO: GLEBAS CALIFÓRNIA

Inicia no cruzamento da Estrada dos Marins com a Rua Santa Morato; deste segue acompanhando a Rua Santa Morato até o cruzamento da Estrada do Boiadeiro – PIR-268; deste deflete à direita e segue acompanhando a Estrada do Boiadeiro – PIR-268 até o cruzamento do leito do ribeirão dos Marins (limite do perímetro urbano), confrontando nestes trechos com o bairro Morato; deste deflete à direita e segue acompanhando o leito do ribeirão dos Marins (limite do perímetro urbano) até o cruzamento deste com a Estrada do Pau d'alinho – PIR-290; deste deflete à direita e segue em reta até o entroncamento desta com a Estrada dos Marins e Rua Maceió; deste segue acompanhando a Rua Maceió até o cruzamento da Rua B; deste deflete à esquerda e segue acompanhando a Rua B até o cruzamento da Rua Belém; deste deflete à direita e segue acompanhando a Rua Belém até o cruzamento da Rua Angelino Stella; deste deflete à esquerda e segue acompanhando a Rua Angelino Stella até o cruzamento da Rua Campo Grande; deste deflete à direita e segue acompanhando a Rua Campo Grande até o seu final com o seu prolongamento projetado; até o cruzamento da margem esquerda do Rio Piracicaba, confrontando nestes trechos com o bairro Jupia; deste deflete à direita e segue acompanhando a margem esquerda do Rio Piracicaba a montante até o cruzamento do prolongamento da Estrada dos Marins; deste deflete à direita e segue acompanhando a Estrada dos Marins até o cruzamento da Rua Santa Morato, início da presente descrição, confrontando neste trecho com o bairro Morato, encerrando assim o perímetro com área aproximada de 140,40 hectares.

BAIRRO: JARAGUÁ

Inicia no leito do Ribeirão do Enxofre com o seu afluente (córrego da Colônia); deste segue acompanhando o leito do ribeirão Enxofre, confrontando com os bairros Jardim Planalto e Morato até o entroncamento deste com a Estrada do Boiadeiro – PIR-268 e Avenida 9 de Julho; deste deflete à direita e segue acompanhando a Avenida 9 de Julho até o entroncamento desta com a Avenida Presidente Vargas e Rua Caramuru, confrontando neste trecho com o bairro Castelinho; deste deflete à direita e segue acompanhando a Avenida Presidente Vargas até o cruzamento da Avenida Madre Maria Teodora; deste deflete à esquerda e segue acompanhando a Avenida Madre Maria Teodora até o cruzamento da Rua da Colônia; deste deflete à direita e segue acompanhando a Rua da Colônia até o cruzamento da Dona Anésia, confrontando nestes trechos com o bairro Paulista; deste deflete à esquerda e segue acompanhando a Rua Dona Anésia até o cruzamento da Rua Pe. Antonio Vieira; deste deflete à esquerda e segue acompanhando a Rua Pe. Antonio Vieira até o cruzamento com o leito do córrego da Colônia; deste deflete à direita e segue acompanhando o leito do córrego da Colônia até o cruzamento do Ribeirão do Enxofre, início da presente descrição, confrontando nestes trechos com o bairro Vila Cristina, encerrando assim o perímetro com área aproximada de 55,60 hectares.

BAIRRO: JARDIM ITAPUÁ

Inicia no cruzamento da Rua Senador Saraiva com a projeção do alinhamento da Rua Júlio S. Diehl; deste segue acompanhando a projeção do alinhamento da Rua Júlio Soares. Diehl até o cruzamento desta com a Rua Jacob Bergamin; deste segue acompanhando a Rua Júlio Soares. Diehl até o cruzamento desta com o leito do Ribeirão do Enxofre, confrontando nestes trechos com o bairro Campestre; deste deflete à direita e segue acompanhando o leito do Ribeirão do Enxofre confrontando com o bairro Jardim Planalto até o cruzamento deste com o seu afluente; deste deflete à direita e segue acompanhando o leito do referido afluente paralelo a Avenida Jaú confrontando com os bairros Vila Cristina e Monte Libano até o cruzamento deste com a projeção da Rua Senador Saraiva; deste deflete à direita e segue acompanhando a Rua Senador Saraiva até o cruzamento da projeção do alinhamento da Rua Júlio Soares. Diehl, início da presente descrição, confrontando neste trecho com o bairro Monte Libano, encerrando assim o perímetro com área aproximada de 55,20 hectares.

BAIRRO: JARDIM PLANALTO

Inicia no leito do Ribeirão do Enxofre com o entroncamento da Rua Júlio Soares Diehl, Estrada Municipal e Avenida de acesso ao bairro Novo Horizonte; deste segue acompanhando a Estrada Municipal até cruzamento da Avenida Doutor Antonio Mendes de Barros Filho, confrontando nestes trechos com os bairros Novo Horizonte e São Jorge; deste deflete à direita e segue acompanhando a Rua Maria Izabel da Silva Mattos confrontando com o bairro Morato até o cruzamento do prolongamento desta com o leito do ribeirão do Enxofre; deste deflete à direita e segue acompanhando o leito do ribeirão do Enxofre até entroncamento deste com a Rua Júlio Soares Diehl, Estrada Municipal e Avenida de acesso ao bairro Novo Horizonte, início da presente descrição, confrontando nestes trechos com os bairros Jaraguá, Vila Cristina e Jardim Itapuá, encerrando assim o perímetro com área aproximada de 79,00 hectares.

BAIRRO: JUPIÁ

Inicia no cruzamento das ruas Campo Grande e Angelino Stella; deste segue acompanhando a Rua Angelino Stella até o cruzamento da Rua Belém; deste deflete à direita e segue acompanhando a Rua Belém até o cruzamento da Rua B; deste deflete à esquerda e segue acompanhando a Rua B até o cruzamento da Rua Maceió; deste deflete à direita e segue acompanhando a Rua Maceió até o entroncamento desta com a Estrada dos Marins e Estrada do Pau d'alinho – PIR-290; deste segue acompanhando a Estrada do Pau d'alinho – PIR-290 até o cruzamento desta com o leito do ribeirão dos Marins (limite do perímetro urbano), confrontando nestes trechos com o bairro Glebas Califórnia; deste deflete à direita e segue acompanhando o leito do ribeirão dos Marins (limite do perímetro urbano) até o cruzamento da estrada que dá acesso à Zoonose; deste deflete à direita e segue acompanhando a estrada que dá acesso à Zoonose até o cruzamento da estrada de acesso Jupia-Zoonose; deste deflete à direita e segue acompanhando a estrada que dá acesso ao Jupia-Zoonose (sentido Jupia) até o cruzamento da estrada que liga esta à Estrada do Bongue; deste deflete à esquerda e segue acompanhando a referida estrada até margem esquerda do Rio Piracicaba, confrontando nestes trechos com os bairros Ondinhas e Ondas; deste deflete à direita e segue acompanhando a margem esquerda do Rio Piracicaba a montante até o cruzamento com o prolongamento da Rua Campo Grande; deste deflete à direita e segue acompanhando a Rua Campo Grande

até o cruzamento da Rua Angelina Stella, início da presente descrição, confrontando nestes trechos com o bairro Glebas Califórnia, encerrando assim o perímetro com área aproximada de 101,40 hectares.

BAIRRO: MORATO

Inicia no cruzamento do leito do ribeirão Enxofre com o prolongamento da Rua Maria Izabel da Silva Mattos; deste segue acompanhando a Rua Maria Izabel da Silva Mattos confrontando com o bairro Jardim Planalto até o entroncamento desta com a Avenida Doutor Antonio Mendes de Barros Filho e SP-147 – Rodovia Estadual Piracicaba-Botucatu; deste segue acompanhando a SP-147 – Rodovia Estadual Piracicaba-Botucatu confrontando com o bairro São Jorge até o cruzamento desta com o leito do ribeirão dos Marins (limite do perímetro urbano); deste deflete à direita e segue acompanhando o leito do ribeirão dos Marins (limite do perímetro urbano) até o cruzamento da Estrada Municipal do Boiadeiro – PIR-268; deste deflete à direita e segue acompanhando a Estrada Municipal do Boiadeiro – PIR-268 até o cruzamento da Rua Santa Morato; deste deflete à esquerda e segue acompanhando a Rua Santa Morato até o cruzamento da Estrada dos Marins; deste deflete à direita e segue acompanhando a Estrada dos Marins até a margem esquerda do Rio Piracicaba, confrontando nestes trechos com o bairro Glebas Califórnia; deste deflete à direita e segue acompanhando a margem esquerda do Rio Piracicaba, a montante até o cruzamento com a foz do ribeirão do Enxofre; deste deflete à direita e segue acompanhando o leito do ribeirão do Enxofre até o cruzamento desta com o prolongamento da Rua Maria Izabel da Silva Mattos, início da presente descrição, confrontando neste trecho com os bairros Castelinho e Jaraguá, encerrando assim o perímetro com área aproximada de 397,70 hectares.

BAIRRO: NOVO HORIZONTE

Inicia no cruzamento do caminho de servidão com a Estrada Municipal do Bairro Campestre – PIR-005S – Jacob Canale; deste segue acompanhando a Estrada Municipal do Bairro Campestre – PIR-005S – Jacob Canale até o cruzamento com Estrada Municipal PIR-260 Piracicaba-Anhumas, confrontando neste trecho com parte do Bairro Água das Pedras; deste deflete à direita e segue acompanhando a Estrada Municipal PIR-260 Piracicaba-Anhumas até o entroncamento desta com as ruas Pardiniho e Conchas; deste segue acompanhando a Rua Conchas, percorrendo rotatória até o cruzamento da Avenida Doutor Antonio Mendes de Barros Filho, confrontando nestes trechos com o bairro São Jorge; deste segue acompanhando Avenida Doutor Antonio Mendes de Barros Filho até o cruzamento da Estrada Municipal; deste deflete à direita e segue acompanhando a Estrada Municipal até o entroncamento desta com a Avenida Pedro Habechian e Avenida de acesso ao Bairro Novo Horizonte, confrontando nestes trechos com o Bairro Jardim Planalto; deste deflete à direita e segue acompanhando a Avenida de acesso ao Bairro Novo Horizonte até o cruzamento desta com a Avenida Padre Antonio Perin com o leito do ribeirão do Enxofre; deste deflete à esquerda e segue acompanhando leito do ribeirão Enxofre até o cruzamento com seu afluente; deste segue acompanhando o referido afluente até cruzamento com o Caminho de Servidão nas proximidades da Rua Laura F. de Campos, deste segue acompanhando o Caminho de Servidão até o cruzamento da Estrada Municipal do Bairro Campestre – PIR-005S – Jacob Canale, início da presente descrição, confrontando nestes trechos com o bairro Campestre, encerrando assim o perímetro com área aproximada de 256,60 hectares.

BAIRRO: ONDAS

Inicia no cruzamento da margem esquerda do Rio Piracicaba com a projeção da estrada que cruza com a Estrada do Bongue e dá acesso a Estrada Jupia-Zoonose; deste segue acompanhando a Estrada que dá acesso a Estrada Jupia-Zoonose até o cruzamento com esta; deste deflete à direita e segue acompanhando a Estrada Jupia-Zoonose até o cruzamento com a estrada que dá acesso a Avenida das Ondas; deste deflete à direita e segue acompanhando a estrada que dá acesso a Avenida das Ondas até cruzamento com o leito do afluente do Rio Piracicaba; deste deflete à direita e segue o referido afluente até o cruzamento com a margem esquerda do Rio Piracicaba, confrontando nestes trechos com os Bairros Jupia e Ondinhas; deste deflete à direita e segue acompanhando a margem esquerda do Rio Piracicaba a montante até o cruzamento com a projeção da estrada que cruza com a Estrada do Bongue e dá acesso a Estrada Jupia-Zoonose, início da presente descrição, encerrando assim o perímetro com área aproximada de 228,90 hectares.

BAIRRO: ONDINHAS

Inicia no cruzamento da margem esquerda do Rio Piracicaba com a foz do afluente do mesmo rio; deste segue acompanhando o leito do referido afluente até o cruzamento com a Estrada que provém da Avenida das Ondas e dá acesso a Estrada Jupia-Zoonose; deste deflete à esquerda e segue acompanhando a Estrada que provém da Avenida das Ondas e dá acesso a Estrada Jupia-Zoonose até o cruzamento com a Estrada Jupia-Zoonose; deste deflete à esquerda e segue acompanhando a Estrada Jupia-Zoonose até a estrada que dá acesso ao Zoonose, confrontando nestes trechos com o bairro Ondas; deste deflete à direita e segue acompanhando a estrada que dá acesso ao Zoonose confrontando com o bairro Jupia até o cruzamento com o leito do Ribeirão dos Marins; deste deflete à direita e segue acompanhando o leito do Ribeirão dos Marins (limite do perímetro urbano) até o cruzamento com a margem esquerda do Rio Piracicaba; deste deflete à direita e segue acompanhando a margem esquerda do Rio Piracicaba a montante até o cruzamento com a foz do afluente do mesmo, início da presente descrição, encerrando assim o perímetro com área aproximada de 455,90 hectares.

BAIRRO: SÃO JORGE

Inicia no cruzamento da Estrada Municipal PIR-260 – Piracicaba-Anhumas com o A Estrada Municipal PIR-005S denominada de Jacob Canale; deste segue acompanhando a Estrada Municipal PIR-260 – Piracicaba-Anhumas, no sentido de Anhumas, confrontando com o Bairro Água das Pedras até o cruzamento da referida estrada municipal com o leito do Córrego Água das Pedras; deste segue acompanhando ainda a Estrada Municipal PIR-260 – Piracicaba – Anhumas, sentido Anhumas, pela linha do Perímetro Urbano, até o cruzamento desta com a Estrada Municipal PIR-007W; deste deflete à direita acompanhando o leito da Estrada Municipal PIR-007W, pela linha de divisa do perímetro urbano, até o cruzamento desta com o leito do Ribeirão dos Marins; deste segue acompanhando leito do ribeirão dos Marins, pela linha de divisa do perímetro urbano até o ponto de coordenadas E: 222.936,0046 N: 7.481.940,0625, cravado sobre o leito do Ribeirão dos Marins; deste deflete à esquerda e segue em uma linha reta, pela linha de divisa do perímetro urbano até o cruzamento desta com a SP-147 – Rodovia Estadual Piracicaba-Botucatu, no ponto de coordenadas E: 222.847,7689 N: 7.482.219,3317; deste deflete à direita e segue acompanhando a SP-147 – Rodovia Estadual Piracicaba-Botucatu pela linha de divisa do perímetro urbano até encontrar novamente com o leito do Ribeirão dos Marins; deste segue acompanhando a SP-147 – Rodovia Estadual

Piracicaba-Botucatu confrontando com o bairro Morato até o entroncamento desta com a Avenida Doutor Antonio Mendes de Barros Filho e Rua Maria Izabel da Silva Mattos; deste deflete à direita e segue acompanhando a Avenida Doutor Antonio Mendes de Barros Filho confrontando com o bairro Jardim Planalto até encontrar o cruzamento desta com a Rua Conchas; deste deflete à direita e segue acompanhando a Rua Conchas e posteriormente pela Estrada Municipal PIR-260 – Piracicaba-Anhumas, no sentido de Anhumas até o, início da presente descrição, confrontando nestes trechos com o bairro Novo Horizonte, encerrando assim o perímetro com área aproximada de 265,30 hectares.

BAIRRO: VILA CRISTINA

Inicia no cruzamento da Rua Bogotá e Avenida Raposo Tavares; deste segue acompanhando a Avenida Raposo Tavares até o cruzamento da Rua Iguatemi; deste deflete à esquerda e segue acompanhando a Rua Iguatemi até o cruzamento da Rua Irapuá; deste deflete à direita e segue acompanhando a Rua Irapuá até o cruzamento da Rua Honorato Faustino; deste deflete à esquerda e segue acompanhando a Rua Honorato Faustino até o cruzamento do afluente do Ribeirão do Enxofre confrontando nestes trechos com o bairro Monte Libano; deste deflete à direita e segue acompanhando o leito do referido afluente paralelo a Avenida Jaú, confrontando com o bairro Itapuá até o cruzamento deste com o leito do ribeirão do Enxofre; deste deflete à direita e segue acompanhando o leito do ribeirão do Enxofre, confrontando com o bairro Jardim Planalto até o cruzamento do seu afluente (córrego da Colônia); deste deflete à direita e segue acompanhando o leito do referido afluente até o cruzamento com a Rua Pe. Antonio Vieira; deste deflete à esquerda e segue acompanhando a Rua Pe. Antonio Vieira até o cruzamento da Rua Dona Anésia; deste deflete à direita e segue acompanhando a Rua Dona Anésia até o cruzamento da Rua da Colônia, confrontando nestes trechos com o bairro Jaraguá; deste deflete à direita e segue acompanhando a Rua da Colônia até a divisa do loteamento Vila Cristina; deste deflete à direita e segue acompanhando a divisa do referido loteamento paralelo a Rua Arthur Madeira até o cruzamento do leito do córrego da Colônia; deste deflete à esquerda e segue acompanhando o leito do córrego da Colônia até o cruzamento da Rua Benjamin Constant, confrontando nestes trechos com o bairro Paulista; deste deflete à direita e segue acompanhando a Rua Benjamin Constant até o cruzamento da Rua Pedro Álvares Cabral; deste deflete à esquerda e segue acompanhando a Rua Pedro Álvares Cabral até o cruzamento da Rua Bogotá; deste deflete à direita e segue acompanhando a Rua Bogotá até o cruzamento da Avenida Raposo Tavares, início da presente descrição, confrontando nestes trechos com o bairro Paulicéia, encerrando assim o perímetro com área aproximada de 124,50 hectares.

REGIÃO: SUL

BAIRRO: ÁGUA BRANCA

Inicia na divisa entre os Loteamentos Serra Verde e Jardim Oriente; deste segue em reta acompanhando as divisas dos loteamentos Jardim Oriente e Residencial Água Branca I, confrontando com o Bairro Chicó; deste ponto segue em projeção retilínea as divisas do referido loteamentos por uma Estrada Municipal confrontando com o Bairro Chicó até onde este cruza com a linha de alta tensão ali existente; deste ponto segue pela Estrada Municipal e deflete levemente à direita e segue acompanhando a mesma, pela divisa do Loteamento Chácara Água Branca, e posteriormente segue a referida estrada, confrontando com o Bairro Chicó até onde este cruza com a Estrada Municipal, antigo ramal ferroviário da Sorocabana – ramal Itaici; deste deflete à direita e segue acompanhando a citada estrada municipal e posteriormente a Rua Francisco Luís Razera confrontando com parte do Bairro Chicó e o Bairro Jardim Califórnia até o cruzamento da Avenida Comendador Luciano Guidotti; deste deflete à direita e segue acompanhando a Avenida Comendador Luciano confrontando com o bairro Verde até o cruzamento da Rua Eliseu Razera; deste deflete à direita e segue acompanhando a Rua Eliseu Razera até o cruzamento da Rua Salvador Coelho Neto; deste deflete à esquerda e segue acompanhando a Rua Salvador Coelho Neto até o cruzamento desta com a Rua José Vicente Pedreira, defletindo à esquerda e seguindo por esta até o entroncamento da mesma com a Rua Luiz Razera e via férrea da FEPASA, confrontando nestes trechos com o bairro Jardim Caxambu; deste deflete à direita e segue acompanhando a via férrea da FEPASA confrontando com os bairros Nova América e Piracicamirim até o cruzamento da Avenida Rio das Pedras; deste deflete à direita e segue acompanhando a Avenida Rio das Pedras confrontando com o Bairro Pompéia até onde esta cruza o Caminho de Acesso da Fazenda Taquaral; deste deflete à direita e segue em pelo referido caminho confrontando com o Bairro Taquaral até onde este cruza o leito do Córrego sem denominação, afluente do Ribeirão Piracicamirim, que corta a Fazenda Taquaral; deste ponto deflete à direita e segue pelo referido córrego, à jusante, confrontando com o Bairro Taquaral, até onde este chega a sua foz, junto ao Ribeirão Piracicamirim; deste ponto deflete à esquerda e segue o Ribeirão Piracicamirim, a montante, por uma extensão de 345,00 metros, confrontando como Bairro Taquaral, onde este cruza com a foz de outro braço afluente próximo, sem denominação; deste ponto deflete à direita e segue em linha reta confrontando com o Bairro Chicó até onde este encontra com o cruzamento das divisas dos loteamentos Serra Verde e Jardim Oriente, início da presente descrição, encerrando assim o perímetro com área aproximada de 753,73 hectares.

BAIRRO: CAMPESTRE

Inicia no cruzamento da SP-127-Rodovia Cornélio Pires com a Rua Olívio Franhani; deste segue acompanhando a Rua Olívio Franhani confrontando com o Bairro Santa Helena até onde esta cruza com o leito do Córrego Água Branca; deste ponto deflete à esquerda e segue acompanhando o leito do Córrego Água Branca, a montante, confrontando com o Bairro Santa Helena até a sua nascente; deste ponto projeta-se em reta com uma linha imaginária, paralela e sobre a linha de divisa ao fundo do Loteamento Parque dos Ypês confrontando com o Bairro Santa Helena até onde esta cruza com a Rua Henrique Bego; deste ponto deflete à direita e segue acompanhando a Rua Henrique Bego confrontando com o Bairro Santa Helena até o entroncamento da Rua Henrique Bego, Avenida Laranjal Paulista e Estrada Municipal PIR-005S – Jacob Canale; deste segue acompanhando a Estrada Municipal PIR-005S – Jacob Canale, confrontando com parte do Bairro Água das Pedras até divisa com o bairro Novo Horizonte, a qual se encontra no cruzamento de um Caminho de Servidão ao Loteamento Santa Fé com a Estrada Municipal, PIR-005S – Jacob Canale; deste deflete à direita e segue acompanhando caminho de servidão até o cruzamento de um dos afluentes do ribeirão do Enxofre, próximo da Rua Laura F. de Campos; deste segue acompanhando o leito do ribeirão do Enxofre até o cruzamento da Avenida Frei Antonio Francisco Perin; deste segue acompanhando a avenida de acesso ao bairro Novo Horizonte até o entroncamento desta com a Avenida Pedro Habechian e Rua Júlio S. Diehl, confrontando nestes trechos com o bairro Novo Horizonte; deste deflete à direita e segue acompanhando a Rua Júlio S. Diehl até cruzamento da Rua Bastos; deste segue em reta acompanhando a projeção do alinhamento da Rua Júlio S. Diehl até o cruzamento da Rua João Duarte N. Filho, confrontando nestes trechos com o bairro Jardim Itapuá e parte



do Bairro Monte Líbano; deste deflete à esquerda e segue acompanhando a Rua João Duarte N. Filho até cruzar com a Avenida Joaquim Prudêncio Ramos; deste deflete à direita e segue acompanhando a Avenida Joaquim Prudêncio Ramos até cruzamento da Rua Dona Stella; deste deflete à esquerda e segue acompanhando a Rua Dona Stella até o cruzamento da Rua Carolina Molon Neme; deste deflete à direita e segue acompanhando a Rua Carolina Molon Neme até o cruzamento da Rua A; deste deflete à esquerda e segue acompanhando Rua A até o seu final; deste deflete à esquerda e segue em reta até o cruzamento com a Rua Marilice R. da Silva Pinto; deste deflete à direita e segue acompanhando a Rua Marilice R. da Silva Pinto até o entroncamento desta com as avenidas São Paulo e Raposo Tavares, confrontando nestes trechos com o bairro Monte Líbano; deste deflete à direita e segue acompanhando a Avenida São Paulo confrontando com o bairro Paulicéia até o entroncamento das projeções desta com a Avenida Comendador Luciano Guidotti e SP-127-Rodovia Cornélio Pires; deste segue acompanhando a SP-127-Rodovia Cornélio Pires até o cruzamento com a Rua Olívio Franhani, início da presente descrição, confrontando neste trecho com o bairro Jardim Califórnia, encerrando assim o perímetro com área aproximada de 773,13 hectares.

BAIRRO: CHICÓ

Inicia no entroncamento da SP-127-Rodovia Cornélio Pires com a Rua Olívio Franhani e Caminho de Acesso à Estrada Municipal PIR-194 – Antonio Abdalla – Estrada do Chicó; deste segue acompanhando o Caminho de Acesso à Estrada Municipal PIR-194 – Antonio Abdalla – Estrada do Chicó confrontando com o Bairro Jardim Califórnia até onde este cruza com Estrada Municipal PIR-194 – Antonio Abdalla – Estrada do Chicó; deste ponto deflete à esquerda e segue pela Estrada Municipal PIR-194 – Antonio Abdalla – Estrada do Chicó confrontando com o Bairro Jardim Califórnia até onde esta cruza com Caminho de Acesso à Estrada Municipal, antigo ramal ferroviário da Sorocabana – ramal Itaici; deste ponto deflete à direita e segue em reta pelo referido acesso confrontando com o Bairro Jardim Califórnia até onde este cruza com a Estrada Municipal, antigo ramal ferroviário da Sorocabana – ramal Itaici; deste ponto deflete à direita e segue em reta pela Estrada Municipal, antigo ramal ferroviário da Sorocabana – ramal Itaici confrontando com o Bairro Água Branca até onde este cruza com a Estrada Municipal perpendicular, proveniente do Loteamento Chácara Água Branca; deste ponto deflete à esquerda e segue pela referida estrada municipal, posteriormente junto à divisa do Loteamento Chácara Água Branca, confrontando com o Bairro Água Branca, de onde deflete levemente à esquerda e atinge o cruzamento com a linha de alta tensão ali existente; deste ponto segue em uma linha reta pela referida estrada e depois pela projeção das divisas dos loteamentos Residencial Água Branca I e Jardim Oriente confrontando com o Bairro Água Branca até onde este atinge a divisa entre os loteamentos Jardim Oriente e Serra Verde; deste ponto deflete à direita e segue em reta confrontando com o Bairro Água Branca até onde atinge a foz do braço de um Córrego Sem Denominação, junto ao Ribeirão Piracicamirim, distante da foz do córrego oriundo da Fazenda Taquaral, mais abaixo, em 345,00 metros; deste ponto deflete à direita e segue pelo leito do Ribeirão Piracicamirim, à montante, confrontando com o Bairro Taquaral até onde este cruza com o Anel Viário Municipal de ligação da SP-127-Rodovia Cornélio Pires com a SP-308-Rodovia Comendador Mário Dedini – Rodovia do Açúcar; deste ponto deflete à direita e segue pelo leito do Ribeirão Piracicamirim, à montante, pela linha do Perímetro Urbano, esta divisa como Município de Rio das Pedras, até onde esta encontra o eixo da Rodovia SP-127-Rodovia Cornélio Pires; deste ponto deflete à direita e segue pela SP-127-Rodovia Cornélio Pires confrontando com o Bairro Santa Helena até o ponto que cruza com a Rua Olívio Franhani e o Caminho de Acesso à Estrada Municipal PIR-194 – Antonio Abdalla – Estrada do Chicó, início da presente descrição, confrontando nestes trechos com o bairro Paulicéia, encerrando assim o perímetro com área aproximada de 465,65 hectares.

BAIRRO: DONA ANTONIA

Inicia no cruzamento da Estrada Municipal PIR-009S com o leito do Ribeirão Campestre, na divisa com Município de Saltinho; deste ponto segue pelo leito do Ribeirão Campestre, à montante, este Linha do Perímetro Urbano e divisa com o Município de Saltinho, por uma extensão aproximada de 3.100,00 metros até onde este atinge a foz do Córrego Sem Denominação, que corta a Fazenda Santo Antonio, nas proximidades do Bairro Rural Mato Alto; deste ponto deflete à direita e segue acompanhando o leito do referido córrego, pela Linha do Perímetro Urbano, até onde este atinge a Estrada Municipal PIR-220 – Campestre – Formigueiro; deste ponto deflete à direita e segue em acompanhando a Estrada Municipal PIR-220 – Campestre – Formigueiro, sentido Campestre, pela Linha do Perímetro Urbano até onde esta cruza com a Estrada Municipal PIR-258 – Estrada Sra. Antonia Lídia de Almeida Barros; deste ponto deflete à esquerda e segue pela Estrada Municipal PIR-258 – Estrada Sra. Antonia Lídia de Almeida Barros, pela Linha de Perímetro Urbano, por uma extensão de 660,60 metros até onde está cruza com um carreador ali existente; deste ponto sai do eixo da referida estrada municipal e segue carreadores e divisas de propriedade pela Linha de Perímetro Urbano com várias deflexões e seguintes distâncias : à esquerda por uma distância de 164,14 metros, à direita por uma extensão de 676,03 metros, à direita por uma extensão de 177,07 metros, novamente à direita por uma extensão de 198,82 metros, à esquerda por uma extensão de 246,24 metros até onde este cruza com um caminho particular; deste ponto deflete à direita e segue pelo referido caminho, pela Linha de Perímetro Urbano, por uma extensão de 420,90 metros até onde este cruza com a Estrada Municipal PIR-258 – Estrada Sra. Antonia Lídia de Almeida Barros; deste ponto segue pela Estrada Municipal PIR-258 – Estrada Sra. Antonia Lídia de Almeida Barros, pela Linha de Divisa do Perímetro Urbano até o cruzamento desta com a Estrada Municipal PIR-007W – Estrada Duzentos Réis; deste segue ainda pela Estrada Municipal PIR-258 – Estrada Sra. Antônia Lídia de Almeida Barros, confrontando com o Bairro Água das Pedras até o entroncamento desta estrada com a Avenida Laranjal Paulista e Estrada Municipal PIR-220 – Campestre - Formigueiro; deste deflete à direita e segue acompanhando a Estrada Municipal PIR-220 – Campestre – Formigueiro, sentido Formigueiro, confrontando com o Bairro Santa Helena até onde esta cruza com a Estrada Municipal PIR-009S; deste ponto deflete à esquerda e segue acompanhando a Estrada Municipal PIR-009S confrontando com o Bairro Santa Helena até onde esta cruza o leito do Ribeirão Campestre, na divisa com Município de Saltinho, início da presente descrição, encerrando assim o perímetro com área aproximada de 564,30 hectares

BAIRRO: HIGIENÓPOLIS

Inicia no cruzamento das avenidas Comendador Luciano Guidotti e Água Branca; deste segue acompanhando a Avenida Água Branca até o cruzamento da Rua Sumaré; deste deflete à direita e segue acompanhando a Rua Sumaré até o entroncamento desta com a Avenida Alagoas e ruas Carlos Gomes e Frei Jacinto; deste segue acompanhando a Avenida Alagoas até entroncamento

desta com as avenidas Doutor Paulo de Moraes e 31 de Março e Rua Prof. Lauro Alves Catulé de Almeida, confrontando nestes trechos com o bairro Verde; deste deflete à direita e segue acompanhando a Avenida 31 de Março, confrontando com o bairro Centro até o entroncamento desta com as avenidas Independência e José Micheletti; deste deflete à direita e segue acompanhando a Avenida Independência confrontando com o bairro Cidade Alta até o cruzamento com a Avenida Comendador Luciano Guidotti; deste deflete à direita e segue acompanhando a Avenida Comendador Luciano Guidotti até o cruzamento com a Avenida Água Branca, início da presente descrição, confrontando neste trecho com os bairros Jardim Elite e Caxambu encerrando assim o perímetro com área aproximada de 39,40 hectares.

BAIRRO: JARDIM CALIFÓRNIA

Inicia no cruzamento da Estrada Municipal, antigo ramal ferroviário da Sorocabana – ramal Itaici com o acesso a Estrada Municipal PIR-194 – Antonio Abdalla – Estrada do Chicó; deste segue acompanhando o acesso confrontando com o Bairro Chicó até onde este cruza com a Estrada Municipal PIR-194 – Antonio Abdalla – Estrada do Chicó; deste ponto deflete à esquerda e segue em reta acompanhando a Estrada Municipal PIR-194 – Antonio Abdalla – Estrada do Chicó confrontando com o Bairro Chicó até onde esta cruza com acesso, projeção da Rua Olívio Franhani; deste ponto deflete à direita e segue em reta pelo acesso, projeção da Rua Olívio Franhani, confrontando como Bairro Chicó até onde este cruza com a SP-127-Rodovia Cornélio Pires; deste deflete à direita e segue acompanhando a SP-127-Rodovia Cornélio Pires confrontando com o bairro Campestre até o cruzamento das projeções desta com a Avenida Comendador Luciano Guidotti; deste deflete à direita e segue acompanhando a Avenida Comendador Luciano Guidotti confrontando com os bairros Paulicéia e Verde até o cruzamento da Rua Francisco Luís Razera; deste deflete à direita e segue acompanhando a referida rua e posteriormente antigo ramal ferroviário da Sorocabana – ramal Itaici até o cruzamento com o acesso a Estrada Municipal PIR-194 – Antonio Abdalla – Estrada do Chicó, início da presente descrição, confrontando neste trecho com o bairro Água Branca, encerrando assim o perímetro com área aproximada de 193,48 hectares.

BAIRRO: JARDIM CAXAMBU

Inicia no cruzamento da Rua José Vicente Pedreira com a Rua Salvador Coelho Neto; deste segue acompanhando a Rua Salvador Coelho Neto até o cruzamento da Rua Eliseu Razera; deste deflete à direita e segue acompanhando a Rua Eliseu Razera até o cruzamento da Avenida Comendador Luciano Guidotti, confrontando nestes trechos com o bairro Água Branca; deste deflete à direita e segue acompanhando a Avenida Comendador Luciano Guidotti confrontando com os bairros Verde e Higienópolis até o cruzamento da via férrea da FEPASA; deste deflete à direita e segue acompanhando a via férrea da FEPASA até o cruzamento do prolongamento das Ruas Luiz Razera e José Vicente Pedreira, confrontando nestes trechos com o bairro Jardim Elite; deste deflete à direita segue acompanhando a Rua José Vicente Pedreira até o cruzamento da Rua Salvador Coelho Neto, início da presente descrição, confrontando neste trecho com o bairro Água Branca, encerrando assim o perímetro com área aproximada de 45,50 hectares.

BAIRRO: JARDIM ELITE

Inicia no cruzamento do prolongamento das Ruas Luiz Razera e Rua José Vicente Pedreira com a via férrea da FEPASA; deste segue acompanhando a via férrea da FEPASA até cruzamento com a Avenida Comendador Luciano Guidotti, confrontando nestes trechos com o bairro Caxambu; deste deflete à direita e segue acompanhando a Avenida Comendador Luciano Guidotti, confrontando com o bairro Higienópolis até o cruzamento com a Avenida Independência; deste deflete à direita e segue acompanhando a Avenida Independência confrontando com o bairro Cidade Alta até o cruzamento com a Rua Dom Pedro I; deste deflete à direita e segue acompanhando a Rua Dom Pedro I até o cruzamento com a Rua Luiz Razera; deste deflete à direita e segue acompanhando a Rua Luiz Razera até o cruzamento com a via férrea da FEPASA, início da presente descrição, confrontando nestes trechos com o bairro Nova América, encerrando assim o perímetro com área aproximada de 49,80 hectares.

BAIRRO: MONTE LÍBANO

Inicia no cruzamento da Avenida João Prudêncio Ramos a Rua Maria F Pizzinato; deste segue acompanhando a Avenida João Prudêncio Ramos até o cruzamento da Rua João Duarte N. Filho; deste deflete à esquerda e segue acompanhando a Rua João Duarte N. Filho até o cruzamento da projeção do alinhamento da Rua João Soares Diehl; deste deflete à direita e segue acompanhando a projeção do alinhamento da Rua Julio Soares Diehl até o cruzamento da Rua Senador Saraiva, confrontando nestes trechos com o Bairro Campestre; deste deflete à direita e segue acompanhando a Rua Senador Saraiva até o cruzamento da projeção desta com o córrego afluente do Ribeirão do Enxofre; deste deflete à esquerda acompanhando o leito do citado córrego paralelo a Avenida Jaú até o cruzamento da Rua Honorato Faustino, confrontando nestes trechos com o bairro Jardim Itapuã; deste deflete à direita e segue acompanhando a Rua Honorato Faustino até o cruzamento da Rua Irapuã; deste deflete à direita e segue acompanhando a Rua Irapuã até o cruzamento da Rua Iguatemi; deste deflete à esquerda e segue acompanhando a Rua Iguatemi até o cruzamento da Avenida Raposo Tavares confrontando nestes trechos com o bairro Vila Cristina; deste deflete à direita e segue acompanhando a Avenida Raposo Tavares confrontando com os bairros Vila Cristina e Paulicéia até o entroncamento desta com a Avenida São Paulo e Rua Marilice R. da Silva. Pinto; deste deflete à direita e segue acompanhando a Rua Marilice R. da Silva. Pinto; deste deflete à esquerda perpendicularmente e segue até o início da Rua A; deste deflete à direita e segue acompanhando a Rua A até o cruzamento da Rua Carolina Molon Neme; deste deflete à direita e segue acompanhando a Rua Carolina Molon Neme até o cruzamento da Rua Maria F. Pizzinato; deste deflete à esquerda e segue acompanhando a Rua Maria F. Pizzinato até o cruzamento da Avenida João Prudêncio Ramos, início da presente descrição, confrontando nestes trechos com o bairro Campestre, encerrando assim o perímetro com área aproximada de 104,20 hectares.

BAIRRO: NOVA AMÉRICA

Inicia no cruzamento da Rua Santa Catarina com a via férrea da FEPASA; deste segue acompanhando a via férrea da FEPASA confrontando com o bairro Água Branca até o cruzamento desta com o prolongamento da Rua Luiz Razera e Rua José Vicente Pedreira; deste deflete à direita e segue acompanhando a Rua Luiz Razera até o cruzamento da Rua Dom Pedro I; deste deflete à esquerda e segue acompanhando a Rua Dom Pedro I até cruzamento com a Avenida Independência, confrontando nestes trechos com o bairro Jardim Elite; deste deflete à direita e segue acompanhando a Avenida

Independência confrontando com o bairro Cidade Alta até o entroncamento desta com a Avenida Piracicamirim e Rua Moraes Barros; deste deflete à direita e segue acompanhando a Avenida Piracicamirim até o cruzamento com a Avenida Professor Alberto Vollet Sachs, confrontando neste trecho com o bairro Vila Monteiro; deste deflete à direita e segue acompanhando a Avenida Professor Alberto Vollet Sachs até o cruzamento da Rua Santa Catarina; deste deflete à esquerda até o cruzamento da via férrea da FEPASA, início da presente descrição, confrontando nestes trechos com o bairro Piracicamirim, encerrando assim o perímetro com área aproximada de 91,00 hectares.

BAIRRO: PAULICÉIA

Inicia no cruzamento da Avenida Comendador Luciano Guidotti com a Avenida 31 de Março; deste segue acompanhando a Avenida Comendador Luciano Guidotti confrontando com o bairro Jardim Califórnia até entroncamento das projeções desta, com a Avenida São Paulo e SP-127-Rodovia Cornélio Pires; deste deflete à direita e segue acompanhando a Avenida São Paulo confrontando com o bairro Campestre até o entroncamento desta com a Avenida Raposo Tavares e Rua Marilice R. da Silva. Pinto; deste deflete à esquerda e segue acompanhando Avenida Raposo Tavares confrontando com o bairro Monte Líbano até o cruzamento da Rua Bogotá; deste deflete à direita e segue acompanhando a Rua Bogotá até o cruzamento da rua Pedro Álvares Cabral; deste deflete à esquerda e segue acompanhando a Rua Pedro Álvares Cabral até o cruzamento da Rua Benjamin Constant; Deste deflete à direita e segue acompanhando a Rua Benjamin Constant até o cruzamento da Rua do Enxofre, confrontando nestes trechos com o bairro Vila Cristina; deste segue acompanhando a Rua Benjamin Constant confrontando com o Bairro Paulista até o cruzamento da Avenida Doutor Paulo de Moraes; deste deflete à direita e segue acompanhando a Avenida Doutor Paulo de Moraes confrontando com o bairro Centro até o entroncamento desta com as avenidas Alagoas e 31 de Março; deste deflete à direita e segue acompanhando a Avenida 31 de Março até o cruzamento da Avenida Comendador Luciano Guidotti, início da presente descrição, confrontando neste trecho com o bairro Verde, encerrando assim o perímetro com área aproximada de 170,00 hectares.

BAIRRO: PAULISTA

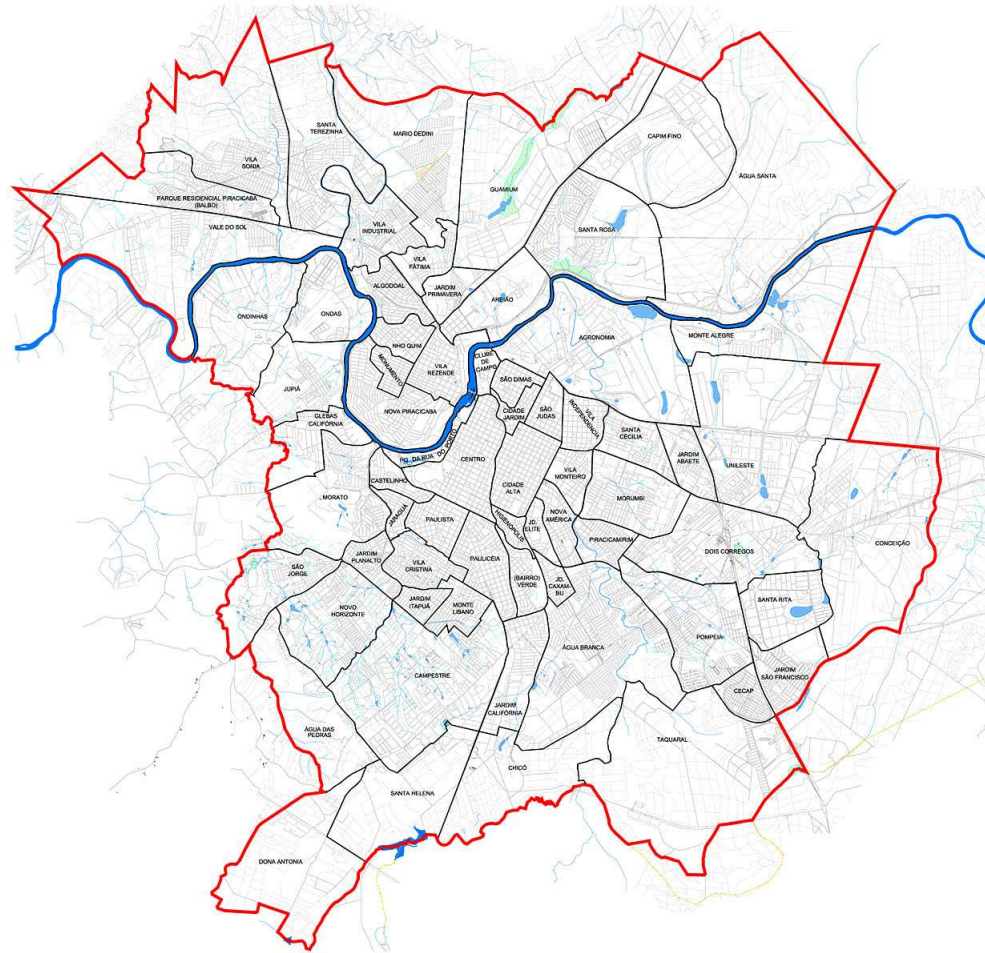
Inicia no cruzamento da rua Benjamin Constant com o leito do córrego da Colônia; deste segue acompanhando o leito do córrego da Colônia até o cruzamento da divisa do loteamento Vila Cristina; deste deflete à direita e segue acompanhando a referida divisa paralela a Rua Arthur Madeira o cruzamento da Rua da Colônia, confrontando neste trecho com o bairro Vila Cristina; deste deflete à esquerda e segue acompanhando a Rua da Colônia confrontando com os bairros Vila Cristina e Jaraguá até o cruzamento da Avenida Madre Maria Teodora; deste deflete à esquerda e segue acompanhando a Avenida Madre Maria Teodora até o cruzamento da Avenida Presidente Vargas; deste deflete à direita e segue acompanhando a Avenida Presidente Vargas até o entroncamento desta com a Avenida 9 de Julho e Rua Caramuru, confrontando nestes trechos com o bairro Jaraguá; deste deflete à direita e segue acompanhando a Avenida 9 de Julho confrontando com o Bairro Castelinho até o cruzamento da Avenida Doutor Paulo de Moraes; deste deflete à direita e segue acompanhando a Avenida Doutor Paulo de Moraes confrontando com o bairro Centro até o cruzamento da Rua Benjamin Constant; deste deflete à direita e segue acompanhando a Rua Benjamin Constant até o cruzamento do leito do córrego da Colônia, início da presente descrição, confrontando nestes trechos com o bairro Paulicéia, encerrando assim o perímetro com área aproximada de 100,30 hectares.

BAIRRO: SANTA HELENA

Inicia no cruzamento da Rua Olívio Franhani com a SP-127-Rodovia Cornélio Pires; deste ponto segue acompanhando a SP-127-Rodovia Cornélio Pires confrontando com o Bairro Chicó até onde esta cruza com o leito do Ribeirão Piracicamirim, na Linha de Perímetro Urbano, na divisa com o Município de Rio das Pedras; deste ponto deflete à direita e segue o leito do Ribeirão Piracicamirim, à montante, pela Linha de Perímetro Urbano, divisa com o Município de Rio das Pedras até onde este encontra os dois cursos fluviais, seus formadores, o Ribeirão Campestre e o Córrego Saltinho, entroncamento das divisas municipais de Piracicaba, Saltinho e Rio das Pedras; deste ponto segue acompanhando o leito do Ribeirão Campestre, à montante, Linha do Perímetro Urbano e divisa como Município de Saltinho até onde este cruza com a Estrada Municipal PIR-009S; deste ponto deflete à direita e segue acompanhando a Estrada Municipal PIR-009S confrontando com o Bairro Dona Antônia até o cruzamento desta com a Estrada Municipal PIR-220 – Campestre – Formigueiro; deste deflete à direita e segue acompanhando a Estrada Municipal PIR-220 – Campestre – Formigueiro confrontando com o Bairro Dona Antônia até o entroncamento desta com a Avenida Laranjal Paulista e Estrada Municipal PIR-258 – Estrada Sra. Antônia Lídia de Almeida Barros; deste segue pela Avenida Laranjal Paulista, confrontando com o Bairro Água das Pedras até o entroncamento desta avenida com a Estrada Municipal PIR-005S – Jacob Canale e Rua Henrique Bego; deste deflete à direita e segue em reta pela Rua Henrique Bego, confrontando com o Bairro Campestre, até onde esta cruza com a projeção de uma linha reta imaginária proveniente da divisa, aos fundos, do Loteamento Parque dos Ypês; deste ponto deflete à esquerda e segue por esta referida linha confrontando com o Bairro Campestre até onde este atinge o leito do Córrego Água Branca; deste ponto segue pelo leito do Córrego Água Branca, à jusante, confrontando com o Bairro Campestre, até onde esta cruza com a Rua Olívio Franhani; deste ponto deflete à direita e segue pela Rua Olívio Franhani confrontando com o Bairro Campestre até onde esta cruza com a SP-127-Rodovia Cornélio Pires, início da presente descrição, encerrando assim o perímetro com área aproximada de 447,68 hectares.

BAIRRO: VERDE

Inicia no cruzamento da Estrada Municipal (antigo leito da FEPASA) e Avenida Comendador Luciano Guidotti; deste segue acompanhando a Avenida Comendador Luciano Guidotti confrontando com o bairro Jardim Califórnia até o cruzamento da Avenida 31 de Março; deste deflete à direita e segue acompanhando a Avenida 31 de março confrontando com o bairro Paulicéia até o entroncamento desta com as avenidas Doutor Paulo de Moraes e Alagoas; deste deflete à direita e segue acompanhando a Avenida Alagoas até entroncamento desta com as ruas Sumaré e Frei Jacinto; deste segue acompanhando a Rua Sumaré até o cruzamento da Avenida Água Branca; deste deflete à esquerda e segue acompanhando a Avenida Água Branca até o cruzamento com a Avenida Comendador Luciano Guidotti, confrontando nestes trechos com o bairro Higienópolis; deste deflete à direita e segue acompanhando a Avenida Comendador Luciano Guidotti até o cruzamento com a Estrada Municipal (antigo leito da FEPASA), início da presente descrição, confrontando neste trecho com os bairros Caxambu e Água Branca, encerrando assim o perímetro com área aproximada de 85,80 hectares.



Legenda:
 - Divisão de Bairros
 - Perímetro Urbano

Abairramento

Anexo XVI

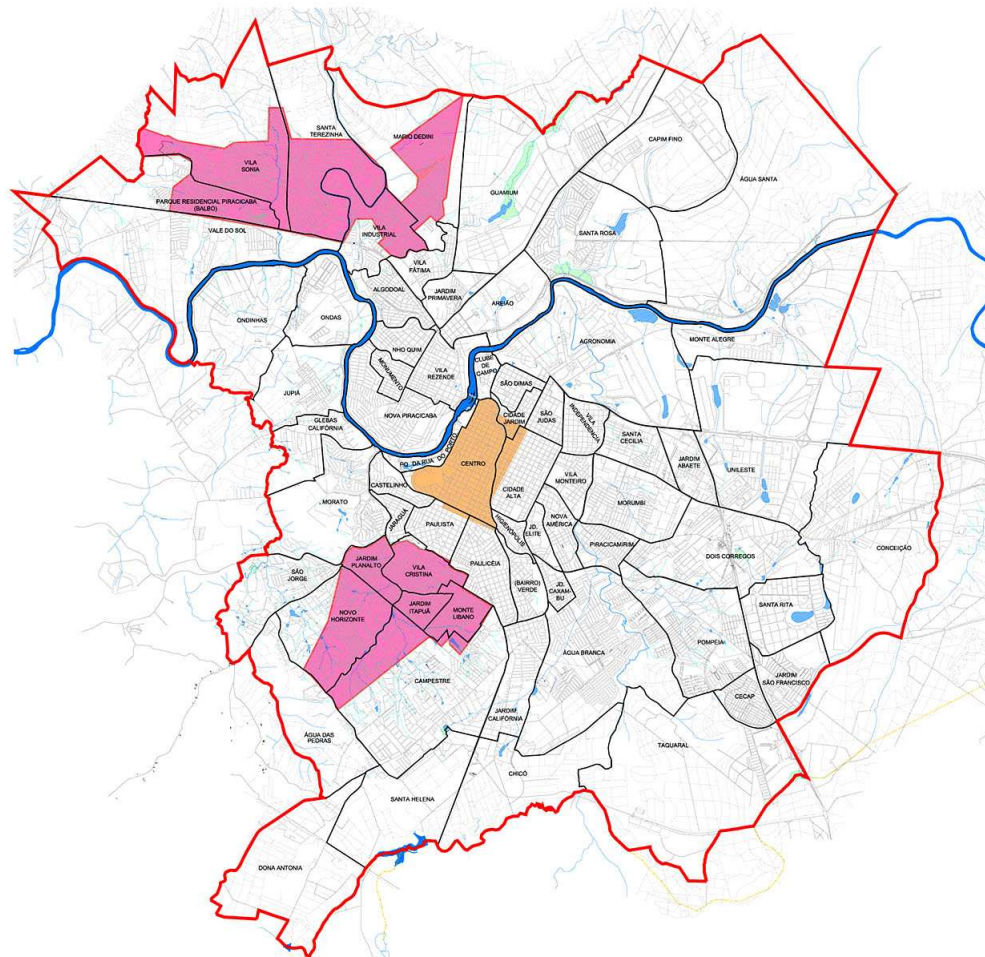


Base cartográfica elaborada a partir do levantamento feito pelo IBGE - 2002

Data: novembro/2011
 Escala: s/ escala



ANEXO XVII
 Mapa das Áreas de Intervenção Prioritária



Legenda:
 - Áreas de Intervenção Prioritárias Central
 - Áreas de Intervenção Prioritária
 - Perímetro Urbano

Áreas de Intervenção Prioritária

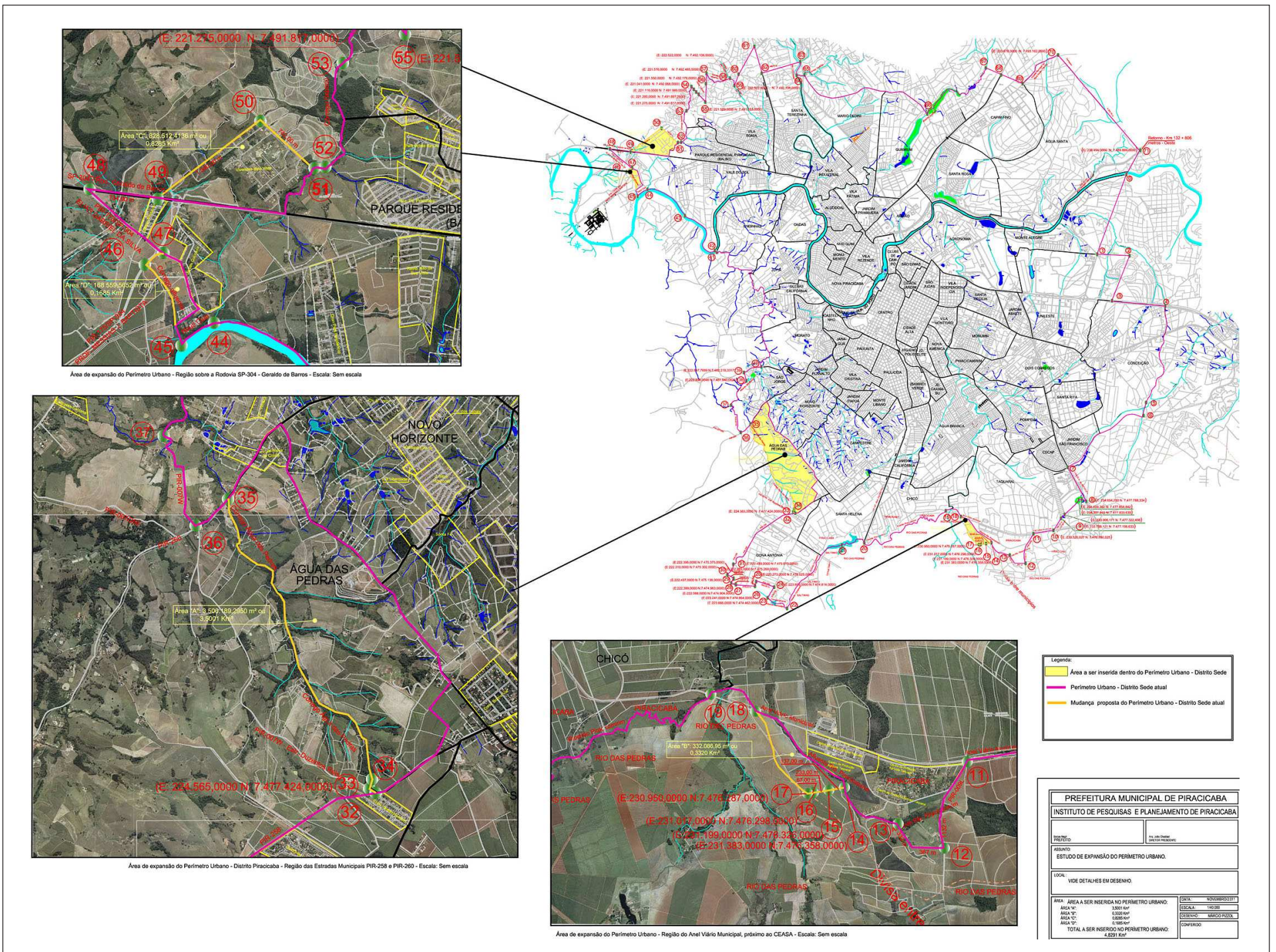
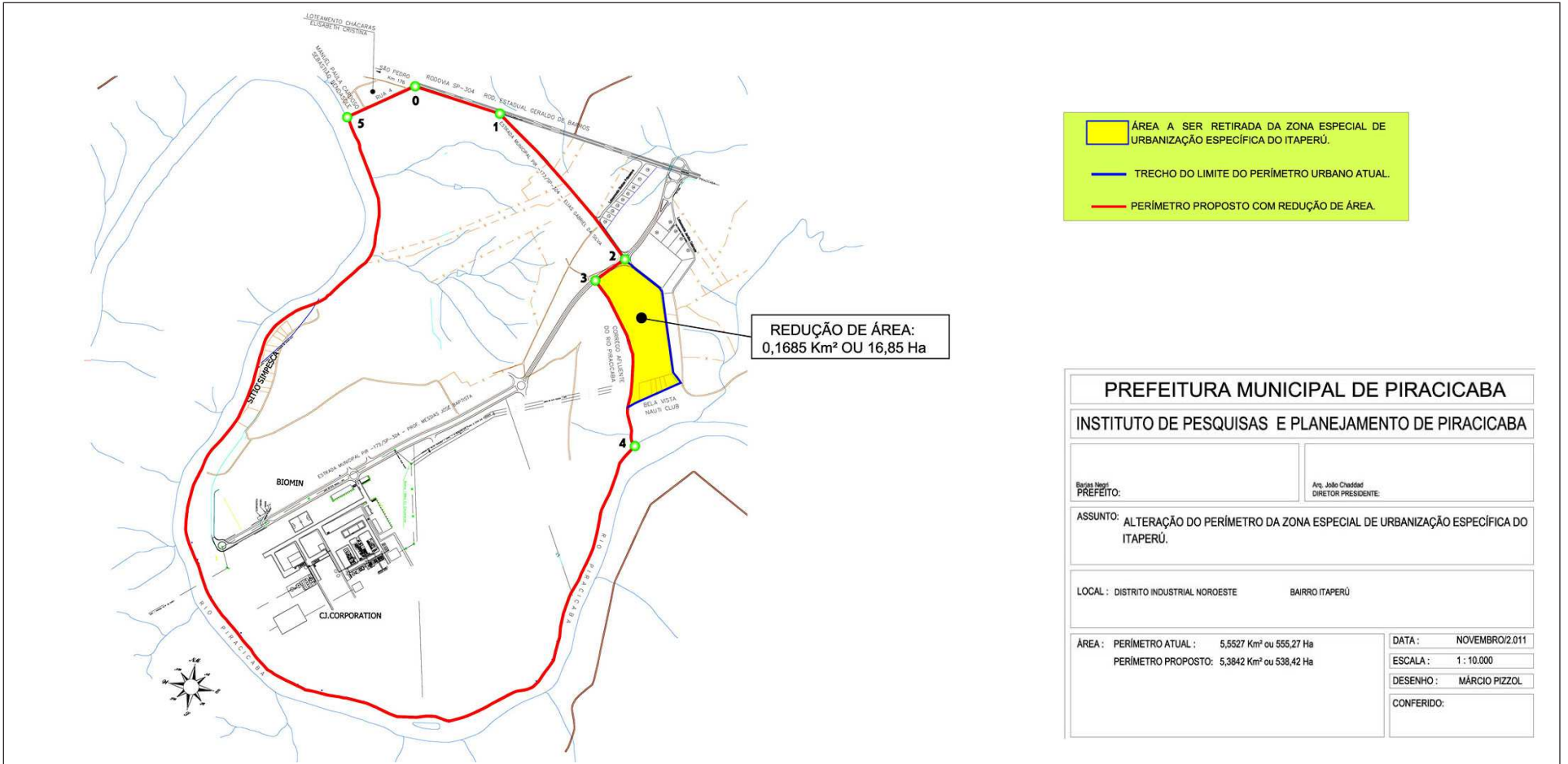
Anexo XVII



Base cartográfica elaborada a partir do levantamento feito pelo IBGE - 2002

Data: novembro/2011
 Escala: s/ escala







PODER EXECUTIVO

Continuação

TERMO DE HOMOLOGAÇÃO

Pregão Presencial nº 170/2011

Objeto: Fornecimento parcelado de hortifrutigranjeiros para o Zoológico Municipal, durante o exercício de 2012.

HOMOLOGO o procedimento licitatório acima descrito, conforme **ADJUDICAÇÃO** realizada pelo **PREGOEIRO** a favor da(s) seguinte(s) empresa(s):

EMPRESA(S) LOTE (S)
Marina Helena Aragon – ME. 01, 02, 03 e 04.

Piracicaba, 23 de novembro de 2011.

BARJAS NEGRI
 Prefeito Municipal

SECRETARIA MUNICIPAL DE ADMINISTRAÇÃO

COMUNICADO

PREGÃO PRESENCIAL Nº 154/2011
 Aquisição de cartuchos de toner.

A Comissão Permanente de Abertura e Julgamento de Licitações comunica que a empresa **MIRIAM DOS SANTOS OLIVEIRA ME.**, interpôs recurso quanto a decisão desta Comissão.

Diante do exposto fica aberto o prazo de **03 (três) dias** para eventuais **IMPUGNAÇÕES** ao recurso apresentado, conforme determina a Lei Federal nº 8.666/93 e suas alterações.

Piracicaba, **24 de novembro de 2011.**

Maria Angelina Chiquito Alanis
 Pregoeira

COMUNICADO

PREGÃO PRESENCIAL Nº 167/2011
 Aquisição de mobiliários.

A Pregoeira comunica que após análise das propostas apresentadas ao referido Pregão e tendo como participantes as empresas: **LUCIMARA ZÉRIO EPP, MARLI MARIA DE JESUS COSTA ME, J.A. LOPES ACESSÓRIOS EPP, TECMOVEIS E EQUIPAMENTOS LTDA. EPP e S.M.B. SILVEIRA MÓVEIS ME, DELIBEROU** por **CLASSIFICÁ-LAS.**

Após disputa, negociação, análise das documentações apresentadas e parecer da Unidade Requisitante, **DELIBEROU** por **HABILITAR e APROVAR** o lote 01 para a empresa **TECMOVEIS E EQUIPAMENTOS LTDA. EPP** e lote 02 para a empresa **MARLI MARIA DE JESUS COSTA ME.**

Publique-se e guarde-se o prazo recursal de 03 (três) dias conforme determina a Lei Federal nº 10.520/02, após encaminhe-se à Autoridade Superior para homologação.

Piracicaba, 24 de novembro de 2011.

MARIA ANGELINA CHIQUITO ALANIS
 Pregoeira

COMUNICADO

PREGÃO PRESENCIAL Nº 171/2011
 Fornecimento parcelado de açúcar cristal, durante o exercício de 2012.

A Pregoeira comunica que após análise das propostas apresentadas ao referido Pregão e tendo como participantes as empresas: **COMERCIAL JOÃO AFONSO LTDA. e COMERCIAL CONCORRENT LTDA. EPP, DELIBEROU** por **CLASSIFICÁ-LAS.**

Após disputa, negociação, análise das documentações apresentadas e parecer da Unidade Requisitante, **DELIBEROU** por **HABILITAR e APROVAR** o item 01 para a empresa **COMERCIAL JOÃO AFONSO LTDA.**

Publique-se e guarde-se o prazo recursal de 03 (três) dias conforme determina a Lei Federal nº 10.520/02, após encaminhe-se à Autoridade Superior para homologação.

Piracicaba, 24 de novembro de 2011.

MARIA ANGELINA CHIQUITO ALANIS
 Pregoeira

COMUNICADO

PREGÃO PRESENCIAL Nº 178/2011
 Prestação de serviços de readequação, manutenção e suporte a rede Microsoft windows

A Pregoeira comunica que após análise da proposta apresentada ao referido Pregão, tendo como participante a empresa **3NET COMÉRCIO E ACESSORIA EM INFORMÁTICA LTDA, DELIBEROU** por **CLASSIFICÁ-LA.**

Após negociação e análise das documentações apresentadas, **DELIBEROU** por **HABILITAR e APROVAR** o item 01 para a empresa **3NET COMÉRCIO E ACESSORIA EM INFORMÁTICA LTDA.**

Publique-se e encaminhe-se à Autoridade Superior para homologação.

Piracicaba, 24 de novembro de 2011.

MARIA ANGELINA CHIQUITO ALANIS
 Pregoeira

COMUNICADO

PREGÃO PRESENCIAL Nº 179/2011
 Aquisição de material esportivo

A Pregoeira comunica que após análise da proposta apresentada ao referido Pregão, tendo como participantes as empresas **LUCIMARA ZÉRIO EPP, RAYA ESPORTES LTDA EPP, COMERCIAL ONCORRENT LTDA EPP, J.A. LOPES ACESSÓRIOS EPP, ADELIA A. RODRIGUES ALMEIDA ESPORTIVOS ME e AIKIS SPORTS ARTIGOS ESPORTIVOS LTDA. ME, DELIBEROU** por **CLASSIFICÁ-LAS.**

Após disputa, negociação, análise das documentações apresentadas e parecer da Unidade Requisitante, **DELIBEROU** por **HABILITAR e APROVAR** os itens **01 e 06** para a empresa **AIKIS SPORTS ARTIGOS ESPORTIVOS LTDA. ME**, os itens **02, 03, 04** para a empresa **ADELIA A. RODRIGUES ALMEIDA ESPORTIVOS ME e 05** para a empresa **RAYA ESPORTES LTDA EPP.**

Publique-se e encaminhe-se à Autoridade Superior para homologação.

Piracicaba, 24 de novembro de 2011.

MARIA ANGELINA CHIQUITO ALANIS
 Pregoeira

DIVISÃO DE COMPRAS

AVISO DE LICITAÇÃO

Comunicamos que estão abertas as Licitações relacionadas abaixo:

Modalidade: Pregão Presencial nº 193/2011. **Processo nº: 140.280/2011.**
Objeto: Cessão de uso e licenças de Biblioteca de softwares de Cursos de Informática. **Início da Sessão Pública:** 07/12/2011 às 14h30, na Sala de Licitações da Prefeitura do Município de Piracicaba, sita na Rua Antônio Corrêa Barbosa, n.º 2233, 1º andar, Piracicaba/SP.

Modalidade: Pregão Presencial nº 194/2011. **Processo nº: 136.707/2011.**
Objeto: Prestação de serviços para renovação de licenças de uso do Trend Micro OfficeScan – software de proteção contra vírus de computador e outros códigos maliciosos. **Início da Sessão Pública:** 07/12/2011 às 15h00, na Sala de Licitações da Prefeitura do Município de Piracicaba, sita na Rua Antônio Corrêa Barbosa, n.º 2233, 1º andar, Piracicaba/SP.

Modalidade: Pregão Presencial nº 195/2011. **Processo nº: 138.428/2011.**
Objeto: Prestação de serviço de exames de eletroencefalografia. **Início da Sessão Pública:** 09/12/2011 às 9h00, na Sala de Licitações da Prefeitura do Município de Piracicaba, sita na Rua Antônio Corrêa Barbosa, n.º 2233, 1º andar, Piracicaba/SP.

Modalidade: Pregão Presencial nº 196/2011. **Processo nº: 146.176/2011.**
Objeto: Aquisição de livros. **Início da Sessão Pública:** 12/12/2011 às 9h00, na Sala de Licitações da Prefeitura do Município de Piracicaba, sita na Rua Antônio Corrêa Barbosa, n.º 2233, 1º andar, Piracicaba/SP.

Os Editais completos encontram-se a disposição para download no site <http://www.piracicaba.sp.gov.br>. Maiores informações poderão ser obtidas pelo e-mail compras@piracicaba.sp.gov.br ou pelo. Fone (19) 3403-1020. Fax (19) 3403-1024. Piracicaba, 24 de novembro de 2011.

Maria Angelina Chiquito Alanis
 Departamento de Material e Patrimônio
 Diretora

EXPEDIENTE DO DIA 24 DE NOVEMBRO DE 2011

PORTARIAS ASSINADAS – Barjas Negri, Prefeito do Município de Piracicaba, assinou as seguintes Portarias:

- **EXONERANDO** a servidora Pública Municipal **Sra. SILVANA DO CARMO RUFINO ELIAS**, RG. 21.794.552, em 01.11.2011, das atribuições inerentes a Função Gratificada de **DIRETOR DE ESCOLA MUNICIPAL DE EDUCAÇÃO INFANTIL**, junto a Secretaria Municipal de Educação.

- **DESIGNANDO** a servidora Pública Municipal **Sra. MARIA APARECIDA DELLA VILLA**, RG. 16.108.123, para responder pela Função Gratificada de **CHEFE DE NÚCLEO DE APOIO ADMINISTRATIVO**, com carga horária de 40(quarenta) horas semanais referência 14-A, função criada pela Lei Municipal nº 5684 de 05 de janeiro de 2006, nos termos do artigo 3º da Lei Municipal nº 3966 de 15 de setembro de 1995.

- **NOMEANDO** com fundamento no artigo 13, inciso I da Lei Municipal, n.º 1972/72 e em razão de aprovação em Concurso Público, o **Sr. ROBERTO STOCCO**, RG. 43.553.235-2, para exercer o cargo efetivo de **PROFESSOR DE EDUCAÇÃO FÍSICA**, referência 14-A, sujeito a estágio probatório, cargo criado pelas Leis Municipais nºs 5232/02 e 6618/09.

RETIFICAÇÃO DA PUBLICAÇÃO DO EXPEDIENTE DO DIA 14 DE NOVEMBRO DE 2011.

ONDE SE LÊ:

- **EXONERANDO** a pedido e com fundamento no artigo 43, da Lei Municipal nº 1972/72 a **Sra. VIRIDIANE BRANDÃO DE DEUS AILTON**, RG. 7.076.805-65, em 01.09.2011, do cargo que exerce em caráter efetivo de Técnico de Enfermagem, referência 08-A, junto a Secretaria Municipal de Saúde.

LEIA SE:

- **DEMITINDO** com fundamento no artigo 201, inciso V, por infringência dos artigos 195, incisos III, XI e 196, incisos V, IX e XII c/c 209, inciso III, todos da Lei Municipal nº 1972/72, de acordo com a conclusão da Comissão Permanente Processante e de Sindicância, no Processo nº 93688/2011 o **Sr. JOSE OLNEI DA SILVA**, R.G. 2.955.697, em 15.11.2011, do cargo que exerce em caráter efetivo de Operador de Máquinas, referência 09-A, junto a Secretaria Municipal de Trabalho e Renda.

CONCURSO PÚBLICO nº 6/2011

RESULTADO DOS RECURSOS CONTRA O RESULTADO DAS PROVAS PRÁTICAS

A Prefeitura Municipal de Piracicaba, através da empresa Consesp – Consultoria em Concursos e Pesquisas Sociais Ltda., torna público o resultado dos recursos contra o resultado das provas práticas no Concurso Público 6/2011.

Recorrente	Inscrição	Deliberação
GILSON FRANCISCO ANGELELLI	20794	IMPROCEDENTE
PATRICIA DE MOURA	21057	PROCEDENTE
ADRIANA NUNES RODRIGUES CUTRIM	21006	PROCEDENTE
MURILO TREVISAN BORTOLIN	20066	PROCEDENTE
VALQUIRIA DE GODOY ALVES	20335	IMPROCEDENTE
KÁTIA DE CÁSSIA DRAGONE	21407	IMPROCEDENTE
ANA LUCIA ALVARENGA RAMALHO	21036	IMPROCEDENTE
LORENLY PEDROSA DA SILVA	21183	IMPROCEDENTE
MÁRCIO ROBERTO CUNHA	20778	IMPROCEDENTE
LUCIMAR APARECIDA DE BARROS	20804	IMPROCEDENTE
LAÍS DE FREITAS LIMA	21110	IMPROCEDENTE
ALEX CUSTODIO ELIAS	21712	IMPROCEDENTE
FLÁVIA LUCIANA DA SILVA GARCIA	20600	IMPROCEDENTE
JOSELAINE FERNANDA MELEGA	20189	IMPROCEDENTE
AMARILDO DE MELLO	20879	IMPROCEDENTE
LUCIENE DE ALBUQUERQUE	20103	IMPROCEDENTE

Piracicaba, 24 de novembro de 2011.

Prefeitura Municipal de Piracicaba
Consesp - Consultoria em Concursos e Pesquisas Sociais Ltda.

EDITAL Nº 06/2011

HOMOLOGAÇÃO DE CONCURSO PÚBLICO

À vista do relatório apresentado pela Comissão de Concurso Público nomeada pela Portaria nº 3.559/2011 **HOMOLOGO** o Concurso Público destinado ao preenchimento de cargos/empregos de Escriturário de Escola, Instrutor Surdo para Educação Básica e C.I.E.J.A., Intérprete Educacional de LIBRAS/Português para Educação Básica e C.I.E.J.A., Professor Bilingue de Educação Básica e C.I.E.J.A., Tratorista e Operador de Máquinas, objeto do Edital nº 06/2011.

Publique-se, desta forma, a Classificação Final dos candidatos.

Piracicaba, 25 de novembro de 2011.

BARJAS NEGRI
 Prefeito Municipal



CONCURSO PÚBLICO - EDITAL Nº 06/2011
CLASSIFICAÇÃO FINAL DOS CANDIDATOS

A Prefeitura do Município de Piracicaba torna público, para conhecimento dos interessados, à vista do relatório apresentado pela Comissão de Concurso Público nomeada pela Portaria nº 3559/2011, que foi HOMOLOGADO pelo Sr. Prefeito Municipal o Concurso Público destinado ao preenchimento de cargos/empregos: Escriurário de Escola, Instrutor Surdo para Educação Básica e C.I.E.J.A., Intérprete Educacional de LIBRAS/ Português para Educação Básica e C.I.E.J.A., Professor Bilíngue de Educação Básica e C.I.E.J.A., Tratorista, Operador de Máquinas, objeto do Edital nº 06/2011, publicando nesta oportunidade a Classificação Final dos Candidatos aprovados.

A relação Final dos candidatos Classificados em ordem decrescente de notas na Condição de não Afrodescendentes é a seguinte:

ESCRITURÁRIO DE ESCOLA

Table with columns: CLASS. NOTA, NOME, INSCR., P.OBJ. listing candidates for the School Scribe position.

Table with columns: Rank, Note, Name, Inscr., P.OBJ., Disc/Red listing candidates for the School Scribe position.

INTÉRPRETE EDUCACIONAL DE LIBRAS/PORT.PARA ED.BÁSICA E C.I.E.J.A.

Table with columns: CLASS. NOTA, NOME, INSCR., P.OBJ., DISC/RED listing candidates for the Libras Interpreter position.

PROFESSOR BILÍNGUE DE EDUCAÇÃO BÁSICA E C.I.E.J.A.

Table with columns: CLASS. NOTA, NOME, INSCR., P.OBJ., DISC/RED, PRÁTICA, TÍTULO listing candidates for the Bilingual Teacher position.

TRATORISTA

Table with columns: CLASS. NOTA, NOME, INSCR., P.OBJ. listing candidates for the Tractor Operator position.

OPERADOR DE MÁQUINAS

Table with columns: CLASS. NOTA, NOME, INSCR., P.OBJ. listing candidates for the Machine Operator position.

A relação Final dos candidatos Classificados em ordem decrescente de notas na Condição de Afrodescendentes é a seguinte:

ESCRITURÁRIO DE ESCOLA

Table with columns: CLASS. NOTA, NOME, INSCR., P.OBJ. listing candidates for the School Scribe position (Afrodescendents).

INTÉRPRETE EDUCACIONAL DE LIBRAS/PORT.PARA ED.BÁSICA E C.I.E.J.A.

Table with columns: CLASS. NOTA, NOME, INSCR., P.OBJ., DISC/RED listing candidates for the Libras Interpreter position (Afrodescendents).

OPERADOR DE MÁQUINAS

Table with columns: CLASS. NOTA, NOME, INSCR., P.OBJ. listing candidates for the Machine Operator position (Afrodescendents).

A relação dos candidatos Classificados em ordem decrescente de notas na Condição de Portadores de Necessidades Especiais é a seguinte:

INSTRUTOR SURDO PARA EDUCAÇÃO BÁSICA E C.I.E.J.A.

Table with columns: CLASS. NOTA, NOME, INSCR., P.OBJ. listing candidates for the Deaf Teacher position.

Piracicaba, 24 de novembro de 2011. COMISSÃO DE CONCURSO PÚBLICO

CONCURSO PÚBLICO nº 9/2011

RESULTADO DOS RECURSOS CONTRA O INDEFERIMENTO DAS INSCRIÇÕES

A Prefeitura Municipal de Piracicaba, através da empresa Publicconsult Assessoria e Consultoria Pública Ltda., torna público o resultado dos recursos contra o deferimento e indeferimento das inscrições no Concurso Público 9/2011 e informa que o Relatório da Banca Examinadora com a análise pormenorizada dos recursos encontra-se à disposição dos interessados na Secretaria de Administração da Prefeitura Municipal de Piracicaba.

Table with columns: Emprego, Recorrente (nº de inscrição), Deliberação listing the status of appeals.

Piracicaba, 23 de novembro de 2011. Prefeitura Municipal de Piracicaba Publicconsult A. C. P. Ltda.



CONCURSO PÚBLICO Nº 9/2011
EDITAL DE CONVOCAÇÃO PARA AS PROVAS

A PREFEITURA MUNICIPAL DE PIRACICABA, Estado de São Paulo, através da empresa Publicconsult Assessoria e Consultoria Pública Ltda., **CONVOCA** os 1.293 candidatos que se inscreveram no CONCURSO PÚBLICO nº 9/2011 para os cargos/empregos de **Arte Finalista, Auxiliar Administrativo, Eletricista, Iluminador de Artes Cênicas, Maquinista, Motorista, Técnico de Contabilidade, Técnico de Enfermagem do Trabalho** para as provas objetivas que serão realizadas no próximo dia **04 de dezembro de 2011 (domingo)**, às **09h00 (nove horas da manhã)** nos locais especificados abaixo:

OS CANDIDATOS DEVERÃO COMPARECER AO LOCAL DA PROVA COM ANTECEDÊNCIA MÍNIMA DE 1 (UMA) HORA, MUNIDOS DE CANETA ESFEROGRÁFICA AZUL OU PRETA, DOCUMENTO DE IDENTIDADE ORIGINAL COM FOTO E COMPROVANTE DE INSCRIÇÃO. Entende-se por documento de identidade original: Carteiras e/ou cédulas de Identidade expedidas pelas Secretarias de Segurança Pública, pelas Forças Armadas, pela Polícia Militar, pelo Ministério das Relações Exteriores; Cédula de Identidade para Estrangeiros; Cédulas de Identidade fornecidas por Órgãos ou Conselhos de Classe que, por força de Lei Federal valem como documento de identidade, a exemplo, das carteiras da OAB, do CRM, do CREA, do CRC, etc.; Certificado de Reservista; Passaporte; Carteira de Trabalho e Previdência Social, bem como Carteira Nacional de Habilitação na forma da Lei nº 9.503/1997. **AQUELE QUE DEIXAR DE APRESENTAR DOCUMENTO DE IDENTIDADE ORIGINAL COM FOTO NÃO SERÁ ADMITIDO À SALA DE PROVA, SENDO DESCLASSIFICADO DO CONCURSO PÚBLICO.**

Ord.	Inscrição	Cargo/Emprego	Nome	Documento	Data de Nascimento	Local da Prova (ESCOLAS MUNICIPAIS EM PIRACICABA/SP)	SALA
1	37656	Auxiliar Administrativo	ABILIO JUVENAL LEMES JUNIOR	475795829	26/07/1991	E.M. Profº Francisco de Almeida Kronka - Rua Cândido Motta, nº 299 - Residencial Eldorado - Piracicaba/SP	Sala 01
2	38312	Técnico de Enfermagem do Trabalho	ADEMAR GOMES DE CARVALHO	307182939	26/10/1979	E.M. Profº Benedito de Andrade - Av. Luis Ralph Benatti, nº 1004 - B. Mário Dedini - Piracicaba/SP	Sala 09
3	37585	Auxiliar Administrativo	ADILSON RODRIGUES BARREIROS	251635600	11/11/1973	E.M. Profº Francisco de Almeida Kronka - Rua Cândido Motta, nº 299 - Residencial Eldorado - Piracicaba/SP	Sala 01
4	36817	Auxiliar Administrativo	ADRIANA CASTELLARI	272665745	02/09/1975	E.M. Profº Francisco de Almeida Kronka - Rua Cândido Motta, nº 299 - Residencial Eldorado - Piracicaba/SP	Sala 01
5	37677	Auxiliar Administrativo	ADRIANA CORREA MOREIRA	282544409	22/05/1978	E.M. Profº Francisco de Almeida Kronka - Rua Cândido Motta, nº 299 - Residencial Eldorado - Piracicaba/SP	Sala 01
6	37631	Auxiliar Administrativo	ADRIANA CRISTINA DA SILVA MARQUES	247760043	07/01/1974	E.M. Profº Francisco de Almeida Kronka - Rua Cândido Motta, nº 299 - Residencial Eldorado - Piracicaba/SP	Sala 01
7	37652	Auxiliar Administrativo	ADRIANA DE ANDRADE TAGLIASSACHI	21340817x	19/05/1972	E.M. Profº Francisco de Almeida Kronka - Rua Cândido Motta, nº 299 - Residencial Eldorado - Piracicaba/SP	Sala 01
8	37618	Técnico de Enfermagem do Trabalho	ADRIANA DE SOUZA DUARTE	504556605	27/06/1978	E.M. Profº Benedito de Andrade - Av. Luis Ralph Benatti, nº 1004 - B. Mário Dedini - Piracicaba/SP	Sala 09
9	37731	Auxiliar Administrativo	ADRIANA ESPASIANO	12499921	14/01/1964	E.M. Profº Francisco de Almeida Kronka - Rua Cândido Motta, nº 299 - Residencial Eldorado - Piracicaba/SP	Sala 01
10	37119	Auxiliar Administrativo	ADRIANA FERNANDES DA SILVA	427019953	19/06/1980	E.M. Profº Francisco de Almeida Kronka - Rua Cândido Motta, nº 299 - Residencial Eldorado - Piracicaba/SP	Sala 01
11	37556	Auxiliar Administrativo	ADRIANA PEDROSO PELLEGRINI	309151132	15/03/1981	E.M. Profº Francisco de Almeida Kronka - Rua Cândido Motta, nº 299 - Residencial Eldorado - Piracicaba/SP	Sala 01
12	37111	Técnico de Contabilidade	ADRIANA TEIXEIRA FRANCO	244266037	26/01/1971	E.M. Profº Benedito de Andrade - Av. Luis Ralph Benatti, nº 1004 - B. Mário Dedini - Piracicaba/SP	Sala 08
13	36546	Auxiliar Administrativo	ADRIANA VACCHI	202495395	04/03/1970	E.M. Profº Francisco de Almeida Kronka - Rua Cândido Motta, nº 299 - Residencial Eldorado - Piracicaba/SP	Sala 01
14	36535	Auxiliar Administrativo	ADRIANE CASTILHO MANARIN	402536216	10/06/1983	E.M. Profº Francisco de Almeida Kronka - Rua Cândido Motta, nº 299 - Residencial Eldorado - Piracicaba/SP	Sala 01
15	37494	Motorista	ADRIANO ALEX DA SILVA	34640549-x	21/10/1981	E.M. Profº Benedito de Andrade - Av. Luis Ralph Benatti, nº 1004 - B. Mário Dedini - Piracicaba/SP	Sala 04
16	37525	Auxiliar Administrativo	ADRIANO SILVA SOARES	20232939	26/01/1971	E.M. Profº Francisco de Almeida Kronka - Rua Cândido Motta, nº 299 - Residencial Eldorado - Piracicaba/SP	Sala 01
17	37860	Motorista	ADRIEDSON ROBERTO SAMPAIO	20810852	10/02/1971	E.M. Profº Benedito de Andrade - Av. Luis Ralph Benatti, nº 1004 - B. Mário Dedini - Piracicaba/SP	Sala 04
18	36918	Auxiliar Administrativo	ADRIELE LAIS DE SOUZA	476055362	03/07/1991	E.M. Profº Francisco de Almeida Kronka - Rua Cândido Motta, nº 299 - Residencial Eldorado - Piracicaba/SP	Sala 01
19	36737	Auxiliar Administrativo	ADRIELLE CRISTINA FERREIRA AUGUSTO	451884930	05/09/1989	E.M. Profº Francisco de Almeida Kronka - Rua Cândido Motta, nº 299 - Residencial Eldorado - Piracicaba/SP	Sala 01
20	37289	Motorista	AGNALDO JOSE BATISTA	208095123	09/11/1967	E.M. Profº Benedito de Andrade - Av. Luis Ralph Benatti, nº 1004 - B. Mário Dedini - Piracicaba/SP	Sala 04
21	37312	Motorista	AGNELO AUGUSTO NOGUEIRA	19444147-7	31/08/1971	E.M. Profº Benedito de Andrade - Av. Luis Ralph Benatti, nº 1004 - B. Mário Dedini - Piracicaba/SP	Sala 04
22	37471	Auxiliar Administrativo	AGNES ROBERTA EISAQUI ALEMAR	271298844	29/05/1975	E.M. Profº Francisco de Almeida Kronka - Rua Cândido Motta, nº 299 - Residencial Eldorado - Piracicaba/SP	Sala 01
23	38108	Motorista	AGUINALDO JOSE SANTOS	355218914	01/10/1982	E.M. Profº Benedito de Andrade - Av. Luis Ralph Benatti, nº 1004 - B. Mário Dedini - Piracicaba/SP	Sala 04
24	38101	Motorista	AILTON FERREIRA DA SILVA	218506739	28/03/1969	E.M. Profº Benedito de Andrade - Av. Luis Ralph Benatti, nº 1004 - B. Mário Dedini - Piracicaba/SP	Sala 04
25	37042	Auxiliar Administrativo	ALAI FERREIRA PRESTES SILVA	8453864	27/12/1985	E.M. Profº Francisco de Almeida Kronka - Rua Cândido Motta, nº 299 - Residencial Eldorado - Piracicaba/SP	Sala 01
26	37405	Arte Finalista	ALAN CRISTIAN LUCIANO DA SILVA	43003395-3	02/12/1997	E.M. Profº Benedito de Andrade - Av. Luis Ralph Benatti, nº 1004 - B. Mário Dedini - Piracicaba/SP	Sala 01
27	37266	Auxiliar Administrativo	ALAN RODRIGUES BUENO	47933559x	30/01/1992	E.M. Profº Francisco de Almeida Kronka - Rua Cândido Motta, nº 299 - Residencial Eldorado - Piracicaba/SP	Sala 01
28	37060	Auxiliar Administrativo	ALECSANDRA CARDOSO DA LUZ	73687608	27/08/1976	E.M. Profº Francisco de Almeida Kronka - Rua Cândido Motta, nº 299 - Residencial Eldorado - Piracicaba/SP	Sala 01
29	36792	Auxiliar Administrativo	ALESSANDRA CRISTINA DE CAMPOS LAZARO	282704371	28/04/1977	E.M. Profº Francisco de Almeida Kronka - Rua Cândido Motta, nº 299 - Residencial Eldorado - Piracicaba/SP	Sala 01
30	36948	Auxiliar Administrativo	ALESSANDRA CRISTINA DE LIMA FREITAS	432780452	19/04/1985	E.M. Profº Francisco de Almeida Kronka - Rua Cândido Motta, nº 299 - Residencial Eldorado - Piracicaba/SP	Sala 01
31	37212	Auxiliar Administrativo	ALESSANDRA DA SILVA SOUZA	434280793	02/02/1984	E.M. Profº Francisco de Almeida Kronka - Rua Cândido Motta, nº 299 - Residencial Eldorado - Piracicaba/SP	Sala 01
32	36653	Auxiliar Administrativo	ALESSANDRA EMANUELE GRANJA	40959641-3	22/08/1988	E.M. Profº Francisco de Almeida Kronka - Rua Cândido Motta, nº 299 - Residencial Eldorado - Piracicaba/SP	Sala 01
33	37724	Auxiliar Administrativo	ALESSANDRA GISLAINE MARCONDES	298207394	06/11/1979	E.M. Profº Francisco de Almeida Kronka - Rua Cândido Motta, nº 299 - Residencial Eldorado - Piracicaba/SP	Sala 01
34	36794	Auxiliar Administrativo	ALESSANDRO RODRIGUES DE CAMARGO	238665525	11/02/1973	E.M. Profº Francisco de Almeida Kronka - Rua Cândido Motta, nº 299 - Residencial Eldorado - Piracicaba/SP	Sala 01
35	38236	Auxiliar Administrativo	ALEX AMSTALDEN GUARDIA	21498165-4	25/12/1975	E.M. Profº Francisco de Almeida Kronka - Rua Cândido Motta, nº 299 - Residencial Eldorado - Piracicaba/SP	Sala 01
36	38244	Motorista	ALEX FERNANDO DINIZ	34320297-9	14/01/1981	E.M. Profº Benedito de Andrade - Av. Luis Ralph Benatti, nº 1004 - B. Mário Dedini - Piracicaba/SP	Sala 04
37	36566	Arte Finalista	ALEXANDRE LUIS MINAMI	296206234	20/03/1981	E.M. Profº Benedito de Andrade - Av. Luis Ralph Benatti, nº 1004 - B. Mário Dedini - Piracicaba/SP	Sala 01
38	37366	Auxiliar Administrativo	ALEXSANDRA ELISABETH SEVILJA COSTA	281391877	30/07/1980	E.M. Profº Francisco de Almeida Kronka - Rua Cândido Motta, nº 299 - Residencial Eldorado - Piracicaba/SP	Sala 01
39	38024	Auxiliar Administrativo	ALFREDO VALENTE NETO	258456668	03/05/1978	E.M. Profº Francisco de Almeida Kronka - Rua Cândido Motta, nº 299 - Residencial Eldorado - Piracicaba/SP	Sala 01
40	37715	Auxiliar Administrativo	ALIANDE DE JESUS CAMPOS	12073133	16/12/1980	E.M. Profº Francisco de Almeida Kronka - Rua Cândido Motta, nº 299 - Residencial Eldorado - Piracicaba/SP	Sala 01
41	37467	Auxiliar Administrativo	ALICE APARECIDA MARCIO ORIANI	98426400	28/08/1957	E.M. Profº Francisco de Almeida Kronka - Rua Cândido Motta, nº 299 - Residencial Eldorado - Piracicaba/SP	Sala 01
42	37949	Auxiliar Administrativo	ALIELEM LETICIA MARCELINO	47132.129-1	21/02/1991	E.M. Profº Francisco de Almeida Kronka - Rua Cândido Motta, nº 299 - Residencial Eldorado - Piracicaba/SP	Sala 01
43	37818	Auxiliar Administrativo	ALINE ALMEIDA RESENDE	46714278-6	15/01/1990	E.M. Profº Francisco de Almeida Kronka - Rua Cândido Motta, nº 299 - Residencial Eldorado - Piracicaba/SP	Sala 01
44	37411	Técnico de Enfermagem do Trabalho	ALINE APARECIDA CAMPAGNOLI BORTOLETO	41.986.975x	15/06/1984	E.M. Profº Benedito de Andrade - Av. Luis Ralph Benatti, nº 1004 - B. Mário Dedini - Piracicaba/SP	Sala 09
45	37275	Técnico de Enfermagem do Trabalho	ALINE APARECIDA PERTILE GONÇALVES	40010510-x	22/06/1984	E.M. Profº Benedito de Andrade - Av. Luis Ralph Benatti, nº 1004 - B. Mário Dedini - Piracicaba/SP	Sala 09
46	36632	Auxiliar Administrativo	ALINE AUGUSTO PEREIRA ROCHA JORGE	331256368	18/02/1982	E.M. Profº Francisco de Almeida Kronka - Rua Cândido Motta, nº 299 - Residencial Eldorado - Piracicaba/SP	Sala 01
47	37510	Auxiliar Administrativo	ALINE COSTA VIEIRA	42227146-9	25/09/1993	E.M. Profº Francisco de Almeida Kronka - Rua Cândido Motta, nº 299 - Residencial Eldorado - Piracicaba/SP	Sala 01
48	37801	Auxiliar Administrativo	ALINE CRISTINA BORTOLAZZO RUFINO	461789747	27/10/1989	E.M. Profº Francisco de Almeida Kronka - Rua Cândido Motta, nº 299 - Residencial Eldorado - Piracicaba/SP	Sala 01
49	38014	Auxiliar Administrativo	ALINE CRISTINA FELICIO	48960385-3	03/10/1993	E.M. Profº Francisco de Almeida Kronka - Rua Cândido Motta, nº 299 - Residencial Eldorado - Piracicaba/SP	Sala 01
50	37979	Auxiliar Administrativo	ALINE DA COSTA E ANDRADE	48875301-6	28/09/1992	E.M. Profº Francisco de Almeida Kronka - Rua Cândido Motta, nº 299 - Residencial Eldorado - Piracicaba/SP	Sala 01
51	36747	Auxiliar Administrativo	ALINE DAIANE COSTA DOS SANTOS	45145191-0	14/11/1987	E.M. Profº Francisco de Almeida Kronka - Rua Cândido Motta, nº 299 - Residencial Eldorado - Piracicaba/SP	Sala 02
52	38238	Auxiliar Administrativo	ALINE DE CASTRO RODRIGUES	471347164	13/11/1991	E.M. Profº Francisco de Almeida Kronka - Rua Cândido Motta, nº 299 - Residencial Eldorado - Piracicaba/SP	Sala 02
53	37664	Auxiliar Administrativo	ALINE ESTEVES LOPES	44980453-7	22/06/1989	E.M. Profº Francisco de Almeida Kronka - Rua Cândido Motta, nº 299 - Residencial Eldorado - Piracicaba/SP	Sala 02
54	37412	Auxiliar Administrativo	ALINE GARBIN DOS REIS	44766693-9	06/05/1989	E.M. Profº Francisco de Almeida Kronka - Rua Cândido Motta, nº 299 - Residencial Eldorado - Piracicaba/SP	Sala 02
55	37906	Auxiliar Administrativo	ALINE MENEZES MONTEIRO	337609135	30/09/1982	E.M. Profº Francisco de Almeida Kronka - Rua Cândido Motta, nº 299 - Residencial Eldorado - Piracicaba/SP	Sala 02
56	38148	Auxiliar Administrativo	ALINE MOREIRA	428049540	09/03/1987	E.M. Profº Francisco de Almeida Kronka - Rua Cândido Motta, nº 299 - Residencial Eldorado - Piracicaba/SP	Sala 02
57	37605	Auxiliar Administrativo	ALINE NUNES RODRIGUES	423.948.659	17/12/1984	E.M. Profº Francisco de Almeida Kronka - Rua Cândido Motta, nº 299 - Residencial Eldorado - Piracicaba/SP	Sala 02
58	38140	Auxiliar Administrativo	ALINE OLIVEIRA CUNHA SILVA	418476767	02/05/1994	E.M. Profº Francisco de Almeida Kronka - Rua Cândido Motta, nº 299 - Residencial Eldorado - Piracicaba/SP	Sala 02
59	38083	Auxiliar Administrativo	ALINE OLIVEIRA DE SOUSA	471546422	04/10/1990	E.M. Profº Francisco de Almeida Kronka - Rua Cândido Motta, nº 299 - Residencial Eldorado - Piracicaba/SP	Sala 02
60	36705	Auxiliar Administrativo	ALINE PATRICIA PEREIRA GOMES	489525659	30/09/1992	E.M. Profº Francisco de Almeida Kronka - Rua Cândido Motta, nº 299 - Residencial Eldorado - Piracicaba/SP	Sala 02
61	37172	Auxiliar Administrativo	ALINE RODRIGUES OLIVEIRA	449996712	28/03/1989	E.M. Profº Francisco de Almeida Kronka - Rua Cândido Motta, nº 299 - Residencial Eldorado - Piracicaba/SP	Sala 02
62	37599	Auxiliar Administrativo	ALINE SACAYEMURA INACIO	294147500	20/11/1986	E.M. Profº Francisco de Almeida Kronka - Rua Cândido Motta, nº 299 - Residencial Eldorado - Piracicaba/SP	Sala 02
63	38086	Auxiliar Administrativo	ALITA BARATA	422923941	13/03/1984	E.M. Profº Francisco de Almeida Kronka - Rua Cândido Motta, nº 299 - Residencial Eldorado - Piracicaba/SP	Sala 02
64	37401	Arte Finalista	ALLAN ELEUTERIO DE MELLO	40958230-x	19/02/1982	E.M. Profº Benedito de Andrade - Av. Luis Ralph Benatti, nº 1004 - B. Mário Dedini - Piracicaba/SP	Sala 01
65	36581	Auxiliar Administrativo	ALLAN GABRIEL DO NASCIMENTO	47.963.293	02/06/1991	E.M. Profº Francisco de Almeida Kronka - Rua Cândido Motta, nº 299 - Residencial Eldorado - Piracicaba/SP	Sala 02
66	37381	Auxiliar Administrativo	ALLAN SANTANA BATTAGIN	426092016	16/05/1983	E.M. Profº Francisco de Almeida Kronka - Rua Cândido Motta, nº 299 - Residencial Eldorado - Piracicaba/SP	Sala 02
67	37588	Auxiliar Administrativo	ALLYF ANTONIO WINKERT	95434231	26/10/1993	E.M. Profº Francisco de Almeida Kronka - Rua Cândido Motta, nº 299 - Residencial Eldorado - Piracicaba/SP	Sala 02
68	37529	Motorista	ALMIR BRAGA DA SILVA	81554784	21/03/1965	E.M. Profº Benedito de Andrade - Av. Luis Ralph Benatti, nº 1004 - B. Mário Dedini - Piracicaba/SP	Sala 04
69	37353	Motorista	ALSIANO ALVES DE NOVAIS	15.778.583	22/02/1963	E.M. Profº Benedito de Andrade - Av. Luis Ralph Benatti, nº 1004 - B. Mário Dedini - Piracicaba/SP	Sala 04
70	37307	Auxiliar Administrativo	ALVARO AUGUSTO SOARES ENOMOTO	32848154-3	17/05/1980	E.M. Profº Francisco de Almeida Kronka - Rua Cândido Motta, nº 299 - Residencial Eldorado - Piracicaba/SP	Sala 02
71	38227	Auxiliar Administrativo	AMADEU AUGUSTO NOGUEIRA NEVES	423180046	20/01/1994	E.M. Profº Francisco de Almeida Kronka - Rua Cândido Motta, nº 299 - Residencial Eldorado - Piracicaba/SP	Sala 02
72	37869	Auxiliar Administrativo	AMANDA CAROLINE COSTA	482462917	23/11/1992	E.M. Profº Francisco de Almeida Kronka - Rua Cândido Motta, nº 299 - Residencial Eldorado - Piracicaba/SP	Sala 02
73	37154	Auxiliar Administrativo	AMANDA GABRIELE MALAQUIAS	48351048-8	23/06/1992	E.M. Profº Francisco de Almeida Kronka - Rua Cândido Motta, nº 299 - Residencial Eldorado - Piracicaba/SP	Sala 02
74	37370	Arte Finalista	AMANDA KISTEMANN ELTZ	43919877X	02/07/1986	E.M. Profº Benedito de Andrade - Av. Luis Ralph Benatti, nº 1004 - B. Mário Dedini - Piracicaba/SP	Sala 01
75	37710	Auxiliar Administrativo	AMANDA MAYUME SOARES HATAMIA	334396621	29/12/1992	E.M. Profº Francisco de Almeida Kronka - Rua Cândido Motta, nº 299 - Residencial Eldorado - Piracicaba/SP	Sala 02
76	38286	Auxiliar Administrativo	AMANDA MILANEZ GOMES	44099557-7	01/10/1993	E.M. Profº Francisco de Almeida Kronka - Rua Cândido Motta, nº 299 - Residencial Eldorado - Piracicaba/SP	Sala 02
77	37855	Auxiliar Administrativo	AMANDA RODRIGUES	320960869	10/02/1992	E.M. Profº Francisco de Almeida Kronka - Rua Cândido Motta, nº 299 - Residencial Eldorado - Piracicaba/SP	Sala 02
78	36866	Auxiliar Administrativo	AMANDA SCARAZATI TOLINO	401859563	24/07/1993	E.M. Profº Francisco de Almeida Kronka - Rua Cândido Motta, nº 299 - Residencial Eldorado - Piracicaba/SP	Sala 02
79	37695	Motorista	AMARILDO DE MELLO	1523430500	26/04/1963	E.M. Profº Benedito de Andrade - Av. Luis Ralph Benatti, nº 1004 - B. Mário Dedini - Piracicaba/SP	Sala 04
80	37032	Motorista	AMAURO RODRIGUES DOS SANTOS	8642563	15/06/1958	E.M. Profº Benedito de Andrade - Av. Luis Ralph Benatti, nº 1004 - B. Mário Dedini - Piracicaba/SP	Sala 04
81	36622	Arte Finalista	AMAURY STOCO PUERTA	458240680	12/04/1989	E.M. Profº Benedito de Andrade - Av. Luis Ralph Benatti, nº 1004 - B. Mário Dedini - Piracicaba/SP	Sala 01
82	36929	Auxiliar Administrativo	ANA BEATRIZ VANELLI PASSARELLI	417525904	18/08/1984	E.M. Profº Francisco de Almeida Kronka - Rua Cândido Motta, nº 299 - Residencial Eldorado - Piracicaba/SP	Sala 02
83	38247	Auxiliar Administrativo	ANA CAROLINA CALVO ARAUJO	30568225-8	20/07/1985	E.M. Profº Francisco de Almeida Kronka - Rua Cândido Motta, nº 299 - Residencial Eldorado - Piracicaba/SP	Sala 02
84	37198	Auxiliar Administrativo	ANA CAROLINA GANDARA GAZIOLI	47935408x	21/10/1991	E.M. Profº Francisco de Almeida Kronka - Rua Cândido Motta, nº 299 - Residencial Eldorado - Piracicaba/SP	Sala 02
85	38259	Auxiliar Administrativo	ANA CAROLINA PIRES DE LIMA	479166766	17/11/1991	E.M. Profº Francisco de Almeida Kronka - Rua Cândido Motta, nº 299 - Residencial Eldorado - Piracicaba/SP	Sala 02
86	36743	Auxiliar Administrativo	ANA CLARA BERNO	427011747	09/04/1988	E.M. Profº Francisco de Almeida Kronka - Rua Cândido Motta, nº 299 - Residencial Eldorado - Piracicaba/SP	Sala 02
87	37813	Auxiliar Administrativo	ANA CLARA CORAL RIZZO	2.001E+10	06/08/1984	E.M. Profº Francisco de Almeida Kronka - Rua Cândido Motta, nº 299 - Residencial Eldorado - Piracicaba/SP	Sala 02
88	37479	Auxiliar Administrativo	ANA CLAUDIA BUENO DE GODOY	339882906	06/11/1980	E.M. Profº Francisco de Almeida Kronka - Rua Cândido Motta, nº 299 - Residencial Eldorado - Piracicaba/SP	Sala 02
89	38149	Auxiliar Administrativo	ANA ELISA SPERANDIO MONTONI	19124018	23/07/1		



92	36752	Auxiliar Administrativo	ANA LUCIA BERNARDES LUIZ	267473321	16/02/1976	E.M. Profº Francisco de Almeida Kronka - Rua Cândido Motta, nº 299 - Residencial Eldorado - Piracicaba/SP	Sala 02
93	38354	Auxiliar Administrativo	ANA LUCIA PEREIRA	19377126	06/07/1969	E.M. Profº Francisco de Almeida Kronka - Rua Cândido Motta, nº 299 - Residencial Eldorado - Piracicaba/SP	Sala 02
94	38166	Auxiliar Administrativo	ANA MARIA CAMPOS	14797036	26/01/1959	E.M. Profº Francisco de Almeida Kronka - Rua Cândido Motta, nº 299 - Residencial Eldorado - Piracicaba/SP	Sala 03
95	37329	Auxiliar Administrativo	ANA MARIA FERREIRA	33674289-7	21/08/1980	E.M. Profº Francisco de Almeida Kronka - Rua Cândido Motta, nº 299 - Residencial Eldorado - Piracicaba/SP	Sala 03
96	37916	Auxiliar Administrativo	ANA MARIA PIOTTO	496965566	24/06/1993	E.M. Profº Francisco de Almeida Kronka - Rua Cândido Motta, nº 299 - Residencial Eldorado - Piracicaba/SP	Sala 03
97	36735	Auxiliar Administrativo	ANA PAULA COSTA OLIVEIRA DE SOUSA	357609931	15/02/1979	E.M. Profº Francisco de Almeida Kronka - Rua Cândido Motta, nº 299 - Residencial Eldorado - Piracicaba/SP	Sala 03
98	37031	Auxiliar Administrativo	ANA PAULA DE ALMEIDA	457841400	19/07/1983	E.M. Profº Francisco de Almeida Kronka - Rua Cândido Motta, nº 299 - Residencial Eldorado - Piracicaba/SP	Sala 03
99	38201	Auxiliar Administrativo	ANA PAULA DE SOUZA	29395124-X	22/09/1978	E.M. Profº Francisco de Almeida Kronka - Rua Cândido Motta, nº 299 - Residencial Eldorado - Piracicaba/SP	Sala 03
100	37153	Auxiliar Administrativo	ANA PAULA IECKS SALVADOR	438247681	08/03/1984	E.M. Profº Francisco de Almeida Kronka - Rua Cândido Motta, nº 299 - Residencial Eldorado - Piracicaba/SP	Sala 03
101	37509	Auxiliar Administrativo	ANA PAULA RABELO MONTEDO	3323985	08/05/1984	E.M. Profº Francisco de Almeida Kronka - Rua Cândido Motta, nº 299 - Residencial Eldorado - Piracicaba/SP	Sala 03
102	36837	Auxiliar Administrativo	ANA PAULA SANTIAGO	342278319	08/09/1981	E.M. Profº Francisco de Almeida Kronka - Rua Cândido Motta, nº 299 - Residencial Eldorado - Piracicaba/SP	Sala 03
103	37540	Auxiliar Administrativo	ANA PAULA SIMAO SOARES	28481508-1	14/10/1977	E.M. Profº Francisco de Almeida Kronka - Rua Cândido Motta, nº 299 - Residencial Eldorado - Piracicaba/SP	Sala 03
104	37218	Auxiliar Administrativo	ANA RAQUEL MARTINS DE ALVARENGA	141115257	22/02/1965	E.M. Profº Francisco de Almeida Kronka - Rua Cândido Motta, nº 299 - Residencial Eldorado - Piracicaba/SP	Sala 03
105	37899	Auxiliar Administrativo	ANA RIBEIRO DA SILVA DIAS	449996396	03/03/1989	E.M. Profº Francisco de Almeida Kronka - Rua Cândido Motta, nº 299 - Residencial Eldorado - Piracicaba/SP	Sala 03
106	37427	Auxiliar Administrativo	ANA SUELY MARQUES FERREIRA	280327602	25/04/1981	E.M. Profº Francisco de Almeida Kronka - Rua Cândido Motta, nº 299 - Residencial Eldorado - Piracicaba/SP	Sala 03
107	36831	Arte Finalista	ANA TERESA INFORÇATO POPPI	27942743-8	14/02/1977	E.M. Profº Benedito de Andrade - Av. Luis Ralph Benatti, nº 1004 - B. Mário Dedini - Piracicaba/SP	Sala 01
108	37959	Auxiliar Administrativo	ANAI FABIANA GRILLO	447872229	09/10/1988	E.M. Profº Francisco de Almeida Kronka - Rua Cândido Motta, nº 299 - Residencial Eldorado - Piracicaba/SP	Sala 03
109	36762	Auxiliar Administrativo	ANALU PERON SILVA	434380611	24/06/1985	E.M. Profº Francisco de Almeida Kronka - Rua Cândido Motta, nº 299 - Residencial Eldorado - Piracicaba/SP	Sala 03
110	37182	Arte Finalista	ANDERSON GUSTAVO AVANTE	44873110-1	28/05/1989	E.M. Profº Benedito de Andrade - Av. Luis Ralph Benatti, nº 1004 - B. Mário Dedini - Piracicaba/SP	Sala 01
111	36797	Auxiliar Administrativo	ANDERSON JOSE DE MORAES	267495730	25/03/1978	E.M. Profº Francisco de Almeida Kronka - Rua Cândido Motta, nº 299 - Residencial Eldorado - Piracicaba/SP	Sala 03
112	37038	Auxiliar Administrativo	ANDERSON LIBARDI DE JESUS	345520361	17/06/1984	E.M. Profº Francisco de Almeida Kronka - Rua Cândido Motta, nº 299 - Residencial Eldorado - Piracicaba/SP	Sala 03
113	37276	Técnico de Contabilidade	ANDERSON ZANCHETTA	174984285	20/06/1969	E.M. Profº Benedito de Andrade - Av. Luis Ralph Benatti, nº 1004 - B. Mário Dedini - Piracicaba/SP	Sala 08
114	37900	Auxiliar Administrativo	ANDRE APARECIDO DE SOUZA	307306070	18/06/1982	E.M. Profº Francisco de Almeida Kronka - Rua Cândido Motta, nº 299 - Residencial Eldorado - Piracicaba/SP	Sala 03
115	37796	Auxiliar Administrativo	ANDRÉ BARBOSA DE OLIVEIRA	284647949	29/07/1980	E.M. Profº Francisco de Almeida Kronka - Rua Cândido Motta, nº 299 - Residencial Eldorado - Piracicaba/SP	Sala 03
116	38280	Arte Finalista	ANDRÉ BETHIOL VICTORIA	470937919	24/11/1990	E.M. Profº Benedito de Andrade - Av. Luis Ralph Benatti, nº 1004 - B. Mário Dedini - Piracicaba/SP	Sala 01
117	36540	Auxiliar Administrativo	ANDRÉ GONSALES GÔES	488751342	25/03/1993	E.M. Profº Francisco de Almeida Kronka - Rua Cândido Motta, nº 299 - Residencial Eldorado - Piracicaba/SP	Sala 03
118	37997	Auxiliar Administrativo	ANDRÉ LIMA DA SILVA PINTO	480447238	11/09/1991	E.M. Profº Francisco de Almeida Kronka - Rua Cândido Motta, nº 299 - Residencial Eldorado - Piracicaba/SP	Sala 03
119	36502	Motorista	ANDRE LUIS DE JESUS LESSA	326237835	23/04/1980	E.M. Profº Benedito de Andrade - Av. Luis Ralph Benatti, nº 1004 - B. Mário Dedini - Piracicaba/SP	Sala 04
120	38066	Auxiliar Administrativo	ANDRÉ LUIS DOS SANTOS	454956198	04/03/1984	E.M. Profº Francisco de Almeida Kronka - Rua Cândido Motta, nº 299 - Residencial Eldorado - Piracicaba/SP	Sala 03
121	36678	Motorista	ANDRÉ LUIS OLIVEIRA DE LIMA	27532034	30/05/1976	E.M. Profº Benedito de Andrade - Av. Luis Ralph Benatti, nº 1004 - B. Mário Dedini - Piracicaba/SP	Sala 04
122	37642	Auxiliar Administrativo	ANDRÉ MIGUEL DE OLIVEIRA	37574630-4	16/04/1977	E.M. Profº Francisco de Almeida Kronka - Rua Cândido Motta, nº 299 - Residencial Eldorado - Piracicaba/SP	Sala 03
123	36901	Iluminador de Artes	ANDRÉ MOURA PEDROSO	424801516	10/05/1986	E.M. Profº Benedito de Andrade - Av. Luis Ralph Benatti, nº 1004 - B. Mário Dedini - Piracicaba/SP	Sala 07
124	36920	Arte Finalista	ANDRE PREVIATTI NOVELLO	422984425	12/08/1981	E.M. Profº Benedito de Andrade - Av. Luis Ralph Benatti, nº 1004 - B. Mário Dedini - Piracicaba/SP	Sala 01
125	37170	Eletricista	ANDRÉ VIEIRA MACHADO	26344523-9	04/11/1975	E.M. Profº Benedito de Andrade - Av. Luis Ralph Benatti, nº 1004 - B. Mário Dedini - Piracicaba/SP	Sala 03
126	38003	Arte Finalista	ANDRÉ WILLIAN FERREIRA DE GODOY	44957343-6	21/03/1989	E.M. Profº Benedito de Andrade - Av. Luis Ralph Benatti, nº 1004 - B. Mário Dedini - Piracicaba/SP	Sala 01
127	37334	Auxiliar Administrativo	ANDREA APARECIDA RIGHI	263456754	21/03/1978	E.M. Profº Francisco de Almeida Kronka - Rua Cândido Motta, nº 299 - Residencial Eldorado - Piracicaba/SP	Sala 03
128	38301	Auxiliar Administrativo	ANDRÉA FERNANDA BORTOLETO RABELO	20250021	13/10/1967	E.M. Profº Francisco de Almeida Kronka - Rua Cândido Motta, nº 299 - Residencial Eldorado - Piracicaba/SP	Sala 03
129	37315	Auxiliar Administrativo	ANDREA PAAVNI DIEHL	23192299-1	18/06/1971	E.M. Profº Francisco de Almeida Kronka - Rua Cândido Motta, nº 299 - Residencial Eldorado - Piracicaba/SP	Sala 03
130	38196	Auxiliar Administrativo	ANDREA RAMON RUOCCO	43434375-4	04/05/1986	E.M. Profº Francisco de Almeida Kronka - Rua Cândido Motta, nº 299 - Residencial Eldorado - Piracicaba/SP	Sala 03
131	37457	Auxiliar Administrativo	ANDREIA APARECIDA PEREIRA BRAGAIA	30684525-8	17/07/1976	E.M. Profº Francisco de Almeida Kronka - Rua Cândido Motta, nº 299 - Residencial Eldorado - Piracicaba/SP	Sala 03
132	37505	Auxiliar Administrativo	ANDRÉIA CAROLINE CAMARGO XAVIER	47942656-9	28/10/1991	E.M. Profº Francisco de Almeida Kronka - Rua Cândido Motta, nº 299 - Residencial Eldorado - Piracicaba/SP	Sala 03
133	37693	Auxiliar Administrativo	ANDREIA CLEMENTINO SOARES	25723827-X	29/01/1976	E.M. Profº Francisco de Almeida Kronka - Rua Cândido Motta, nº 299 - Residencial Eldorado - Piracicaba/SP	Sala 03
134	36635	Auxiliar Administrativo	ANDRÉIA GOMES DO NASCIMENTO	445411144	29/11/1988	E.M. Profº Francisco de Almeida Kronka - Rua Cândido Motta, nº 299 - Residencial Eldorado - Piracicaba/SP	Sala 03
135	37610	Auxiliar Administrativo	ANDRÉIA MIRANDA DE OLIVEIRA	449632556	26/05/1989	E.M. Profº Francisco de Almeida Kronka - Rua Cândido Motta, nº 299 - Residencial Eldorado - Piracicaba/SP	Sala 03
136	36643	Auxiliar Administrativo	ANDRÉIA PARENTE MONTEIRO	29663534	11/10/1978	E.M. Profº Francisco de Almeida Kronka - Rua Cândido Motta, nº 299 - Residencial Eldorado - Piracicaba/SP	Sala 03
137	37849	Auxiliar Administrativo	ANDRESSA BELUCCI	304071900	11/01/1984	E.M. Profº Francisco de Almeida Kronka - Rua Cândido Motta, nº 299 - Residencial Eldorado - Piracicaba/SP	Sala 03
138	37537	Auxiliar Administrativo	ANDRESSA AP. CHIQUITO DE MATOS	41181815-6	19/06/1984	E.M. Profº Francisco de Almeida Kronka - Rua Cândido Motta, nº 299 - Residencial Eldorado - Piracicaba/SP	Sala 03
139	36726	Auxiliar Administrativo	ANDRESSA NICOLETTI	474177026	22/06/1991	E.M. Profº Francisco de Almeida Kronka - Rua Cândido Motta, nº 299 - Residencial Eldorado - Piracicaba/SP	Sala 03
140	37010	Auxiliar Administrativo	ANDRESSA SANTOS DE JESUS	302112662	18/05/1980	E.M. Profº Francisco de Almeida Kronka - Rua Cândido Motta, nº 299 - Residencial Eldorado - Piracicaba/SP	Sala 04
141	36997	Auxiliar Administrativo	ANELIZE BEATRIZ ALVES DA PAIXÃO	47040019-5	08/04/1990	E.M. Profº Francisco de Almeida Kronka - Rua Cândido Motta, nº 299 - Residencial Eldorado - Piracicaba/SP	Sala 04
142	37775	Auxiliar Administrativo	ANELIZE CORDEIRO PAFARO	413164433	24/08/1984	E.M. Profº Francisco de Almeida Kronka - Rua Cândido Motta, nº 299 - Residencial Eldorado - Piracicaba/SP	Sala 04
143	37921	Auxiliar Administrativo	ANGÉLICA RODRIGUES MACIEL	32829730-6	06/11/1983	E.M. Profº Francisco de Almeida Kronka - Rua Cândido Motta, nº 299 - Residencial Eldorado - Piracicaba/SP	Sala 04
144	37888	Auxiliar Administrativo	ANILENE TORREZAN	434278877	20/09/1986	E.M. Profº Francisco de Almeida Kronka - Rua Cândido Motta, nº 299 - Residencial Eldorado - Piracicaba/SP	Sala 04
145	36509	Auxiliar Administrativo	ANNE KARINA VICENTE BERNARDO	267994795	16/10/1975	E.M. Profº Francisco de Almeida Kronka - Rua Cândido Motta, nº 299 - Residencial Eldorado - Piracicaba/SP	Sala 04
146	36974	Auxiliar Administrativo	ANNE RAQUEL EGIDIO	323899687	08/06/1985	E.M. Profº Francisco de Almeida Kronka - Rua Cândido Motta, nº 299 - Residencial Eldorado - Piracicaba/SP	Sala 04
147	38347	Eletricista	ANTONIO ALCEMIR VIEIRA DAMACENO	36078884-1	03/08/1967	E.M. Profº Benedito de Andrade - Av. Luis Ralph Benatti, nº 1004 - B. Mário Dedini - Piracicaba/SP	Sala 03
148	37483	Motorista	ANTONIO ALTAMIR DEMARCHI	13268430-5	30/11/1963	E.M. Profº Benedito de Andrade - Av. Luis Ralph Benatti, nº 1004 - B. Mário Dedini - Piracicaba/SP	Sala 04
149	37809	Auxiliar Administrativo	ANTONIO CARLOS COLLETTI JUNIOR	400574950	12/08/1983	E.M. Profº Francisco de Almeida Kronka - Rua Cândido Motta, nº 299 - Residencial Eldorado - Piracicaba/SP	Sala 04
150	38151	Motorista	ANTONIO CARLOS DA SILVA RESSUTTI	35232238-X	13/12/1981	E.M. Profº Benedito de Andrade - Av. Luis Ralph Benatti, nº 1004 - B. Mário Dedini - Piracicaba/SP	Sala 04
151	37620	Técnico de Contabilidade	ANTONIO CARLOS DOMICIANO	88231343	21/05/1960	E.M. Profº Benedito de Andrade - Av. Luis Ralph Benatti, nº 1004 - B. Mário Dedini - Piracicaba/SP	Sala 08
152	37776	Motorista	ANTONIO CARLOS FERREIRA	13437241-4	02/07/1956	E.M. Profº Benedito de Andrade - Av. Luis Ralph Benatti, nº 1004 - B. Mário Dedini - Piracicaba/SP	Sala 04
153	36992	Motorista	ANTONIO DE JESUS BONIN	117384446	17/10/1959	E.M. Profº Benedito de Andrade - Av. Luis Ralph Benatti, nº 1004 - B. Mário Dedini - Piracicaba/SP	Sala 04
154	37147	Motorista	ANTONIO VALDIM ESTEVES	15705387	26/03/1971	E.M. Profº Benedito de Andrade - Av. Luis Ralph Benatti, nº 1004 - B. Mário Dedini - Piracicaba/SP	Sala 04
155	36860	Técnico de Enfermagem do Trabalho	APARECIDA DONIZETE DE MORAES CARVALHO	231920982	07/02/1972	E.M. Profº Benedito de Andrade - Av. Luis Ralph Benatti, nº 1004 - B. Mário Dedini - Piracicaba/SP	Sala 09
156	36545	Auxiliar Administrativo	ARIADINE DA SILVA MARCONI	288579136	05/04/1991	E.M. Profº Francisco de Almeida Kronka - Rua Cândido Motta, nº 299 - Residencial Eldorado - Piracicaba/SP	Sala 04
157	37931	Auxiliar Administrativo	ARIANA BALLESTERO	48667796-5	25/02/1992	E.M. Profº Francisco de Almeida Kronka - Rua Cândido Motta, nº 299 - Residencial Eldorado - Piracicaba/SP	Sala 04
158	37846	Auxiliar Administrativo	ARIANE CRISTINA MARCONI	338392051	24/02/1981	E.M. Profº Francisco de Almeida Kronka - Rua Cândido Motta, nº 299 - Residencial Eldorado - Piracicaba/SP	Sala 04
159	37865	Auxiliar Administrativo	ARIANE FLORENTINO DOS SANTOS	43.428.488-	04/04/1988	E.M. Profº Francisco de Almeida Kronka - Rua Cândido Motta, nº 299 - Residencial Eldorado - Piracicaba/SP	Sala 04
160	37553	Auxiliar Administrativo	ARIANE SOARES PEREIRA	495066187	01/07/1993	E.M. Profº Francisco de Almeida Kronka - Rua Cândido Motta, nº 299 - Residencial Eldorado - Piracicaba/SP	Sala 04
161	38054	Arte Finalista	ARNALDO FAGGI JUNIOR	30887588-6	10/12/1977	E.M. Profº Benedito de Andrade - Av. Luis Ralph Benatti, nº 1004 - B. Mário Dedini - Piracicaba/SP	Sala 01
162	36893	Arte Finalista	ARTHUR NUNES GONZAGA	46234303-0	30/03/1990	E.M. Profº Benedito de Andrade - Av. Luis Ralph Benatti, nº 1004 - B. Mário Dedini - Piracicaba/SP	Sala 01
163	38093	Auxiliar Administrativo	ARTHUR RODRIGUES MARINHO	526579134	20/12/1988	E.M. Profº Francisco de Almeida Kronka - Rua Cândido Motta, nº 299 - Residencial Eldorado - Piracicaba/SP	Sala 04
164	36924	Auxiliar Administrativo	ARTHUR SAULO JUNQUEIRA	358327416	15/01/1992	E.M. Profº Francisco de Almeida Kronka - Rua Cândido Motta, nº 299 - Residencial Eldorado - Piracicaba/SP	Sala 04
165	37093	Auxiliar Administrativo	ARTUR RODRIGUES JANEIRO	44957602-4	22/04/1989	E.M. Profº Francisco de Almeida Kronka - Rua Cândido Motta, nº 299 - Residencial Eldorado - Piracicaba/SP	Sala 04
166	36709	Auxiliar Administrativo	AUREA LUCIA MARIA GASTAO	19573427	13/02/1970	E.M. Profº Francisco de Almeida Kronka - Rua Cândido Motta, nº 299 - Residencial Eldorado - Piracicaba/SP	Sala 04
167	36897	Auxiliar Administrativo	AYRES REGINA GOMES SANTOS	485155916	27/02/1985	E.M. Profº Francisco de Almeida Kronka - Rua Cândido Motta, nº 299 - Residencial Eldorado - Piracicaba/SP	Sala 04
168	37303	Arte Finalista	BÁRBARA DE CARVALHO FERREIRA BURGER	53024764-1	11/02/1992	E.M. Profº Benedito de Andrade - Av. Luis Ralph Benatti, nº 1004 - B. Mário Dedini - Piracicaba/SP	Sala 01
169	37943	Auxiliar Administrativo	BÁRBARA FERREIRA	411777990	23/06/1988	E.M. Profº Francisco de Almeida Kronka - Rua Cândido Motta, nº 299 - Residencial Eldorado - Piracicaba/SP	Sala 04
170	37902	Auxiliar Administrativo	BÁRBARA SARTORE	435556046	15/01/1993	E.M. Profº Francisco de Almeida Kronka - Rua Cândido Motta, nº 299 - Residencial Eldorado - Piracicaba/SP	Sala 04
171	38285	Auxiliar Administrativo	BEATRIZ BENITEZ GARCIA	402788904	07/09/1985	E.M. Profº Francisco de Almeida Kronka - Rua Cândido Motta, nº 299 - Residencial Eldorado - Piracicaba/SP	Sala 04
172	37231	Auxiliar Administrativo	BEATRIZ GIRO	428350914	03/09/1987	E.M. Profº Francisco de Almeida Kronka - Rua Cândido Motta, nº 299 - Residencial Eldorado - Piracicaba/SP	Sala 04
173	37057	Técnico de Contabilidade	BEATRIZ HELENA FERRARI	16.570.755-	29/04/1963	E.M. Profº Benedito de Andrade - Av. Luis Ralph Benatti, nº 1004 - B. Mário Dedini - Piracicaba/SP	Sala 08
174	37279	Auxiliar Administrativo	BEATRIZ RIBEIRO DE MELLO	422988674	09/11/1987	E.M. Profº Francisco de Almeida Kronka - Rua Cândido Motta, nº 299 - Residencial Eldorado - Piracicaba/SP	Sala 04
175	37213	Auxiliar Administrativo	BEATRIZ SCHIAVINATTO SOUSA	482459232	21/06/1992	E.M. Profº Francisco de Almeida Kronka - Rua Cândido Motta, nº 299 - Residencial Eldorado - Piracicaba/SP	Sala 04
176	37470	Auxiliar Administrativo	BIANCA GIULIANI DE OLIVEIRA	422271962	18/09/1993	E.M. Profº Francisco de Almeida Kronka - Rua Cândido Motta, nº 299 - Residencial Eldorado - Piracicaba/SP	Sala 04
177	37432	Auxiliar Administrativo	BRUNA ANTONIALI	403856498	06/05/1986	E.M. Profº Francisco de Almeida Kronka - Rua Cândido Motta, nº 299 - Residencial Eldorado - Piracicaba/SP	Sala 04
178	36505	Auxiliar Administrativo	BRUNA BONIN	402538286	04/12/1987	E.M. Profº Francisco de Almeida Kronka - Rua Cândido Motta, nº 299 - Residencial Eldorado - Piracicaba/SP	Sala 04
179	37791	Auxiliar Administrativo	BRUNA CRISTINA BONIFACIO	479673639	09/03/1992	E.M. Profº Francisco de Almeida Kronka - Rua Cândido Motta, nº 299 - Residencial Eldorado - Piracicaba/SP	Sala 04
180	36713	Auxiliar Administrativo	BRUNA CRISTINA GIANONI	407204787	05/01/1987	E.M. Profº Francisco de Almeida Kronka - Rua Cândido Motta, nº 299 - Residencial Eldorado - Piracicaba/SP	Sala 04
181	38237	Auxiliar Administrativo	BRUNA CURY ALVES	437735709	20/10/1993	E.M. Profº Francisco de Almeida Kronka - Rua Cândido Motta, nº 299 - Residencial Eldorado - Piracicaba/SP	Sala 04
182	38340	Auxiliar Administrativo	BRUNA DE OLIVEIRA	45249736-X	30/01/1987	E.M. Profº Francisco de Almeida Kronka - Rua Cândido Motta, nº 299 - Residencial Eldorado - Piracicaba/SP	Sala 04
183	37390	Auxiliar Administrativo	BRUNA DIAS AGUIAR	449578847	05/09/1989	E.M. Profº Francisco de Almeida Kronka - Rua Cândido Motta, nº 299 - Residencial Eldorado - Piracicaba/SP	Sala 04
184	38061	Auxiliar Administrativo	BRUNA EVELINE DOMINGOS PETRINI	471544802	31/07/1990	E.M. Profº Francisco de Almeida Kronka - Rua Cândido Motta, nº 299 - Residencial Eldorado - Piracicaba/SP	Sala 04
185	38095	Auxiliar Administrativo	BRUNA FRACCARO PATRESI	461744831	11/07/1989	E.M. Profº Francisco de Almeida Kronka - Rua Cândido Motta, nº 299 - Residencial Eldorado - Piracicaba/SP	Sala 04
186	36858	Auxiliar Administrativo	BRUNA GABRIELE BATISTELI	40835759-9	18/06/1986	E.M. Profº Francisco de Almeida Kronka - Rua Cândido Motta, nº 299 - Residencial Eldorado - Piracicaba/SP	Sala 04
187	37254	Técnico de Contabilidade	BRUNA MONTANARI VIÉLLI	43465222-2	03/08/1986	E.M. Profº Benedito de Andrade - Av. Luis Ralph Benatti, nº 1004 - B. Mário Dedini - Piracicaba/SP	Sala 08
188	38081	Técnico de Enfermagem do Trabalho	BRUNA NOBREGA DIAS	42395339-4	08/08/1988	E.M. Profº Benedito de Andrade - Av. Luis Ralph Benatti, nº 1004 - B. Mário Dedini - Piracicaba/SP	Sala 09
189	37739	Auxiliar Administrativo	BRUNA REGINA RAMALHO LHO	447256373	24/02/1989	E.M. Profº Francisco de Almeida Kronka - Rua Cândido Motta, nº 299 - Residencial Eldorado - Piracicaba/SP	Sala 04
190	37545	Auxiliar Administrativo	BRUNA ROBERTA RODRIGUES IGNACIO	473498686	06/03/1991	E.M. Profº Francisco de Almeida Kronka - Rua Cândido Motta, nº 299 - Residencial Eldorado - Piracicaba/SP	Sala 05
191	37137	Auxiliar Administrativo	BRUNA RODRIGUES GARCIA PIERRI	41205472-3	05/10/1987	E.M. Profº Francisco de Almeida Kronka - Rua Cândido Motta, nº 299 - Residencial Eldorado - Piracicaba/SP	Sala 05
192	38261	Auxiliar Administrativo	BRUNA THAIS VALENTE	489210454	30/06/1993	E.M. Profº Francisco de Almeida Kronka - Rua Cândido Motta, nº 299 - Residencial Eldorado - Piracicaba/SP	Sala 05
193	37821	Auxiliar Administrativo	BRUNA VITOR DE OLIVEIRA	471760882	25/08/1990	E.M. Profº Francisco de Almeida Kronka - Rua Cândido Motta, nº 299 - Residencial Eldorado - Piracicaba/SP	Sala 05



202	37406	Auxiliar Administrativo	CAMILA ELISABETE BORTOLAZZO	29567302-3	19/04/1982	E.M. Profº Francisco de Almeida Kronka - Rua Cândido Motta, nº 299 - Residencial Eldorado - Piracicaba/SP	Sala 05
203	37484	Auxiliar Administrativo	CAMILA FERNANDA GRELLA	490262922	16/09/1992	E.M. Profº Francisco de Almeida Kronka - Rua Cândido Motta, nº 299 - Residencial Eldorado - Piracicaba/SP	Sala 05
204	37321	Auxiliar Administrativo	CAMILA FUZZATTO BARBIERI	324362742	18/04/1980	E.M. Profº Francisco de Almeida Kronka - Rua Cândido Motta, nº 299 - Residencial Eldorado - Piracicaba/SP	Sala 05
205	38216	Auxiliar Administrativo	CAMILA GONÇALVES DE LIMA	41221206-7	27/01/1984	E.M. Profº Francisco de Almeida Kronka - Rua Cândido Motta, nº 299 - Residencial Eldorado - Piracicaba/SP	Sala 05
206	37891	Auxiliar Administrativo	CAMILA GRANATO GOMES	33478418-9	30/09/1981	E.M. Profº Francisco de Almeida Kronka - Rua Cândido Motta, nº 299 - Residencial Eldorado - Piracicaba/SP	Sala 05
207	36552	Auxiliar Administrativo	CAMILA KEIKO TASHIRO DE OLIVEIRA	422988406	28/03/1985	E.M. Profº Francisco de Almeida Kronka - Rua Cândido Motta, nº 299 - Residencial Eldorado - Piracicaba/SP	Sala 05
208	36569	Auxiliar Administrativo	CAMILA OLIVEIRA D'AGUIAR	449632878	27/03/1989	E.M. Profº Francisco de Almeida Kronka - Rua Cândido Motta, nº 299 - Residencial Eldorado - Piracicaba/SP	Sala 05
209	37541	Auxiliar Administrativo	CAMILA REBECA PERES	462205526	17/11/1989	E.M. Profº Francisco de Almeida Kronka - Rua Cândido Motta, nº 299 - Residencial Eldorado - Piracicaba/SP	Sala 05
210	37783	Auxiliar Administrativo	CAMILA ROBERTA URBANO	41181616-0	20/03/1987	E.M. Profº Francisco de Almeida Kronka - Rua Cândido Motta, nº 299 - Residencial Eldorado - Piracicaba/SP	Sala 05
211	36784	Arte Finalista	CAMILA SALVADOR BERTTI	412064998	25/11/1983	E.M. Profº Benedito de Andrade - Av. Luis Ralph Benatti, nº 1004 - B. Mário Dedini - Piracicaba/SP	Sala 01
212	37790	Auxiliar Administrativo	CAMILA STHEFANIE SANTOS SOUZA BATISTA	42646945-8	08/11/1986	E.M. Profº Francisco de Almeida Kronka - Rua Cândido Motta, nº 299 - Residencial Eldorado - Piracicaba/SP	Sala 05
213	38079	Auxiliar Administrativo	CAMILA TALITA PEREIRA	41316627-2	20/02/1988	E.M. Profº Francisco de Almeida Kronka - Rua Cândido Motta, nº 299 - Residencial Eldorado - Piracicaba/SP	Sala 05
214	36682	Auxiliar Administrativo	CAMILA BELLINASSI LIMA	333093793	29/03/1981	E.M. Profº Francisco de Almeida Kronka - Rua Cândido Motta, nº 299 - Residencial Eldorado - Piracicaba/SP	Sala 05
215	36869	Técnico de Enfermagem do Trabalho	CARINA CONCEIÇÃO DA COSTA DE MORAIS	336610385	24/09/1985	E.M. Profº Benedito de Andrade - Av. Luis Ralph Benatti, nº 1004 - B. Mário Dedini - Piracicaba/SP	Sala 09
216	37383	Auxiliar Administrativo	CARINA DOS SANTOS	22576158	13/10/1972	E.M. Profº Francisco de Almeida Kronka - Rua Cândido Motta, nº 299 - Residencial Eldorado - Piracicaba/SP	Sala 05
217	36575	Auxiliar Administrativo	CARLA ALESSANDRA PEDROSO DE OLIVEIRA	253935398	09/11/1973	E.M. Profº Francisco de Almeida Kronka - Rua Cândido Motta, nº 299 - Residencial Eldorado - Piracicaba/SP	Sala 05
218	37988	Auxiliar Administrativo	CARLA BRITO GONÇALVES	19890516	03/02/1988	E.M. Profº Francisco de Almeida Kronka - Rua Cândido Motta, nº 299 - Residencial Eldorado - Piracicaba/SP	Sala 05
219	37946	Auxiliar Administrativo	CARLA COSTA BARRELLA	41148157-5	15/09/1986	E.M. Profº Francisco de Almeida Kronka - Rua Cândido Motta, nº 299 - Residencial Eldorado - Piracicaba/SP	Sala 05
220	37002	Auxiliar Administrativo	CARLA DA COSTA	435146853	17/01/1988	E.M. Profº Francisco de Almeida Kronka - Rua Cândido Motta, nº 299 - Residencial Eldorado - Piracicaba/SP	Sala 05
221	37245	Auxiliar Administrativo	CARLA GREICE GÓES DE TOLEDO	413160634	04/11/1987	E.M. Profº Francisco de Almeida Kronka - Rua Cândido Motta, nº 299 - Residencial Eldorado - Piracicaba/SP	Sala 05
222	37745	Técnico de Contabilidade	CARLA MARIA DOS SANTOS SIMEAO	427040309	08/09/1984	E.M. Profº Benedito de Andrade - Av. Luis Ralph Benatti, nº 1004 - B. Mário Dedini - Piracicaba/SP	Sala 08
223	36736	Auxiliar Administrativo	CARLA MARQUES ISMAEL	490404819	15/04/1993	E.M. Profº Francisco de Almeida Kronka - Rua Cândido Motta, nº 299 - Residencial Eldorado - Piracicaba/SP	Sala 05
224	37887	Auxiliar Administrativo	CARLA RUBIA SOARES	345518305	12/07/1983	E.M. Profº Francisco de Almeida Kronka - Rua Cândido Motta, nº 299 - Residencial Eldorado - Piracicaba/SP	Sala 05
225	36748	Técnico de Contabilidade	CARLOS ALBERTO BERNARDES GARCIA	13147352	11/12/1963	E.M. Profº Benedito de Andrade - Av. Luis Ralph Benatti, nº 1004 - B. Mário Dedini - Piracicaba/SP	Sala 08
226	37103	Motorista	CARLOS ALBERTO CAMILO	172918716	17/02/1968	E.M. Profº Benedito de Andrade - Av. Luis Ralph Benatti, nº 1004 - B. Mário Dedini - Piracicaba/SP	Sala 04
227	37022	Auxiliar Administrativo	CARLOS ALBERTO PROETE TEIXEIRA	35.060400-9	30/05/1983	E.M. Profº Francisco de Almeida Kronka - Rua Cândido Motta, nº 299 - Residencial Eldorado - Piracicaba/SP	Sala 05
228	36927	Motorista	CARLOS CESAR MIRANDA DE OLIVEIRA	298440209	15/08/1976	E.M. Profº Benedito de Andrade - Av. Luis Ralph Benatti, nº 1004 - B. Mário Dedini - Piracicaba/SP	Sala 04
229	36847	Técnico de Enfermagem do Trabalho	CARLOS HENRIQUE DE OLIVEIRA	10433019-3	01/05/1972	E.M. Profº Benedito de Andrade - Av. Luis Ralph Benatti, nº 1004 - B. Mário Dedini - Piracicaba/SP	Sala 09
230	36777	Auxiliar Administrativo	CARLOS HENRIQUE QUILLES	412201689	23/04/1988	E.M. Profº Francisco de Almeida Kronka - Rua Cândido Motta, nº 299 - Residencial Eldorado - Piracicaba/SP	Sala 05
231	37070	Auxiliar Administrativo	CARLOS MORAES DE OLIVEIRA	416823609	27/09/1993	E.M. Profº Francisco de Almeida Kronka - Rua Cândido Motta, nº 299 - Residencial Eldorado - Piracicaba/SP	Sala 05
232	37165	Auxiliar Administrativo	CARLOS ROBERTO PERISSINOTTO BIRAL	18897294	26/06/1969	E.M. Profº Francisco de Almeida Kronka - Rua Cândido Motta, nº 299 - Residencial Eldorado - Piracicaba/SP	Sala 05
233	36853	Técnico de Enfermagem do Trabalho	CARLOS WAGNER GONÇALVES JUNIOR	328297975	02/07/1981	E.M. Profº Benedito de Andrade - Av. Luis Ralph Benatti, nº 1004 - B. Mário Dedini - Piracicaba/SP	Sala 09
234	38131	Auxiliar Administrativo	CAROLINA BARROS ZARATIN	415284703	29/05/1993	E.M. Profº Francisco de Almeida Kronka - Rua Cândido Motta, nº 299 - Residencial Eldorado - Piracicaba/SP	Sala 06
235	37678	Auxiliar Administrativo	CAROLINA DO PRADO	477452711	06/06/1991	E.M. Profº Francisco de Almeida Kronka - Rua Cândido Motta, nº 299 - Residencial Eldorado - Piracicaba/SP	Sala 06
236	38315	Auxiliar Administrativo	CAROLINA NOGUEIRA NEVES	413160348	11/10/1987	E.M. Profº Francisco de Almeida Kronka - Rua Cândido Motta, nº 299 - Residencial Eldorado - Piracicaba/SP	Sala 06
237	38053	Auxiliar Administrativo	CAROLINA PATRICIA PEREIRA	449996724	01/06/1989	E.M. Profº Francisco de Almeida Kronka - Rua Cândido Motta, nº 299 - Residencial Eldorado - Piracicaba/SP	Sala 06
238	37076	Auxiliar Administrativo	CAROLINA SARTO	32829606-5	30/07/1980	E.M. Profº Francisco de Almeida Kronka - Rua Cândido Motta, nº 299 - Residencial Eldorado - Piracicaba/SP	Sala 06
239	37740	Auxiliar Administrativo	CAROLINE GOMES DA SILVA	447138364	30/12/1988	E.M. Profº Francisco de Almeida Kronka - Rua Cândido Motta, nº 299 - Residencial Eldorado - Piracicaba/SP	Sala 06
240	36683	Auxiliar Administrativo	CATARINA APARECIDA TUONO	461693999	01/08/1989	E.M. Profº Francisco de Almeida Kronka - Rua Cândido Motta, nº 299 - Residencial Eldorado - Piracicaba/SP	Sala 06
241	36586	Auxiliar Administrativo	CÁTIA ALCARDE	434379608	15/08/1984	E.M. Profº Francisco de Almeida Kronka - Rua Cândido Motta, nº 299 - Residencial Eldorado - Piracicaba/SP	Sala 06
242	37295	Auxiliar Administrativo	CAUÊ EDUARDO CAMARGO DE ANDRADE	47097848X	29/11/1990	E.M. Profº Francisco de Almeida Kronka - Rua Cândido Motta, nº 299 - Residencial Eldorado - Piracicaba/SP	Sala 06
243	36885	Auxiliar Administrativo	CELIA APARECIDA MORAIS LEITE BELLUCCO	19.442.166	07/07/1968	E.M. Profº Francisco de Almeida Kronka - Rua Cândido Motta, nº 299 - Residencial Eldorado - Piracicaba/SP	Sala 06
244	37909	Auxiliar Administrativo	CELIA CRISTINA DA SILVA BARTIER	13652015	05/03/1963	E.M. Profº Francisco de Almeida Kronka - Rua Cândido Motta, nº 299 - Residencial Eldorado - Piracicaba/SP	Sala 06
245	37376	Auxiliar Administrativo	CELIA DONIZETI DE OLIVEIRA	17209469	07/06/1968	E.M. Profº Francisco de Almeida Kronka - Rua Cândido Motta, nº 299 - Residencial Eldorado - Piracicaba/SP	Sala 06
246	37999	Auxiliar Administrativo	CELIA MARIA GONZALEZ	9360608-4	03/11/1954	E.M. Profº Francisco de Almeida Kronka - Rua Cândido Motta, nº 299 - Residencial Eldorado - Piracicaba/SP	Sala 06
247	37350	Auxiliar Administrativo	CÉLIA S. DOS SANTOS	21498356	09/07/1969	E.M. Profº Francisco de Almeida Kronka - Rua Cândido Motta, nº 299 - Residencial Eldorado - Piracicaba/SP	Sala 06
248	37324	Auxiliar Administrativo	CELINA MARIA LAZARO	8040106	04/12/1955	E.M. Profº Francisco de Almeida Kronka - Rua Cândido Motta, nº 299 - Residencial Eldorado - Piracicaba/SP	Sala 06
249	36765	Auxiliar Administrativo	CELSO DE JESUS DE SOUZA	13382122-5	24/12/1962	E.M. Profº Francisco de Almeida Kronka - Rua Cândido Motta, nº 299 - Residencial Eldorado - Piracicaba/SP	Sala 06
250	37246	Auxiliar Administrativo	CELSO RICARDO LIGABO	267490276	06/10/1976	E.M. Profº Francisco de Almeida Kronka - Rua Cândido Motta, nº 299 - Residencial Eldorado - Piracicaba/SP	Sala 06
251	37893	Auxiliar Administrativo	CHRISTIAN MANIAES	298518442	12/05/1982	E.M. Profº Francisco de Almeida Kronka - Rua Cândido Motta, nº 299 - Residencial Eldorado - Piracicaba/SP	Sala 06
252	37364	Auxiliar Administrativo	CIBELE HONORATO SOARES	411816366	13/07/1988	E.M. Profº Francisco de Almeida Kronka - Rua Cândido Motta, nº 299 - Residencial Eldorado - Piracicaba/SP	Sala 06
253	36497	Auxiliar Administrativo	CIBELE MARQUES SAMPAIO	489267555	27/07/1993	E.M. Profº Francisco de Almeida Kronka - Rua Cândido Motta, nº 299 - Residencial Eldorado - Piracicaba/SP	Sala 06
254	37778	Motorista	CILSON FERNANDO DE BARROS	19383444-3	07/09/1964	E.M. Profº Benedito de Andrade - Av. Luis Ralph Benatti, nº 1004 - B. Mário Dedini - Piracicaba/SP	Sala 04
255	38229	Auxiliar Administrativo	CINDY ADELE DOS SANTOS	45000143-x	07/07/1989	E.M. Profº Francisco de Almeida Kronka - Rua Cândido Motta, nº 299 - Residencial Eldorado - Piracicaba/SP	Sala 06
256	38198	Arte Finalista	CINTIA CRISTINA LAGO ZAVARIZE EVANGELISTA	309121395	06/05/1980	E.M. Profº Benedito de Andrade - Av. Luis Ralph Benatti, nº 1004 - B. Mário Dedini - Piracicaba/SP	Sala 01
257	37015	Auxiliar Administrativo	CÍNTIA MARIA GOSSER	276340905	28/06/1977	E.M. Profº Francisco de Almeida Kronka - Rua Cândido Motta, nº 299 - Residencial Eldorado - Piracicaba/SP	Sala 06
258	36665	Auxiliar Administrativo	CÍNTIA RODRIGUES PEREIRA	281802725	09/03/1982	E.M. Profº Francisco de Almeida Kronka - Rua Cândido Motta, nº 299 - Residencial Eldorado - Piracicaba/SP	Sala 06
259	37522	Auxiliar Administrativo	CLAUDETE APARECIDA SVAZZATTI FAVA	8378987	09/04/1962	E.M. Profº Francisco de Almeida Kronka - Rua Cândido Motta, nº 299 - Residencial Eldorado - Piracicaba/SP	Sala 06
260	37662	Auxiliar Administrativo	CLAUDIA BARBOSA BOTTENE	5658871	31/05/1954	E.M. Profº Francisco de Almeida Kronka - Rua Cândido Motta, nº 299 - Residencial Eldorado - Piracicaba/SP	Sala 06
261	38098	Auxiliar Administrativo	CLAUDIA LOPES KAISER	195323324	08/07/1967	E.M. Profº Francisco de Almeida Kronka - Rua Cândido Motta, nº 299 - Residencial Eldorado - Piracicaba/SP	Sala 06
262	38174	Motorista	CLAUDINEI VIEIRA	188974519	23/03/1968	E.M. Profº Benedito de Andrade - Av. Luis Ralph Benatti, nº 1004 - B. Mário Dedini - Piracicaba/SP	Sala 04
263	36715	Motorista	CLAUDIO CRISTIANO ANTUNES	330085657	11/04/1981	E.M. Profº Benedito de Andrade - Av. Luis Ralph Benatti, nº 1004 - B. Mário Dedini - Piracicaba/SP	Sala 04
264	36693	Arte Finalista	CLAUDIO DOS SANTOS CARVALHO	255589475	08/03/1975	E.M. Profº Benedito de Andrade - Av. Luis Ralph Benatti, nº 1004 - B. Mário Dedini - Piracicaba/SP	Sala 01
265	36707	Motorista	CLAUDIO MARCEL SILVEIRA AMARAL	234101519	30/01/1974	E.M. Profº Benedito de Andrade - Av. Luis Ralph Benatti, nº 1004 - B. Mário Dedini - Piracicaba/SP	Sala 04
266	37226	Auxiliar Administrativo	CLEIDE FARIAS DE OLIVEIRA	407305634	02/12/1981	E.M. Profº Francisco de Almeida Kronka - Rua Cândido Motta, nº 299 - Residencial Eldorado - Piracicaba/SP	Sala 06
267	36675	Eletricista	CLETON APARECIDO PIRES BONILHA	30299837-8	18/01/1981	E.M. Profº Benedito de Andrade - Av. Luis Ralph Benatti, nº 1004 - B. Mário Dedini - Piracicaba/SP	Sala 03
268	37466	Auxiliar Administrativo	CLICIA GIZELLE MENDES REIS	539079029	06/08/1988	E.M. Profº Francisco de Almeida Kronka - Rua Cândido Motta, nº 299 - Residencial Eldorado - Piracicaba/SP	Sala 06
269	38193	Auxiliar Administrativo	CRISTIANE CAPRETTI TELES	242305751	25/02/1977	E.M. Profº Francisco de Almeida Kronka - Rua Cândido Motta, nº 299 - Residencial Eldorado - Piracicaba/SP	Sala 06
270	38353	Auxiliar Administrativo	CRISTIANE DI GIACOMO FIDELIS	41331497-2	19/02/1994	E.M. Profº Francisco de Almeida Kronka - Rua Cândido Motta, nº 299 - Residencial Eldorado - Piracicaba/SP	Sala 06
271	38172	Auxiliar Administrativo	CRISTIANE FABRO CYRINO	273649760	01/03/1976	E.M. Profº Francisco de Almeida Kronka - Rua Cândido Motta, nº 299 - Residencial Eldorado - Piracicaba/SP	Sala 06
272	37340	Auxiliar Administrativo	CRISTIANE PEREIRA GOMES	408820202	04/12/1985	E.M. Profº Francisco de Almeida Kronka - Rua Cândido Motta, nº 299 - Residencial Eldorado - Piracicaba/SP	Sala 06
273	37881	Motorista	CRISTIANO ALVES BARROSO	407322085	26/03/1987	E.M. Profº Benedito de Andrade - Av. Luis Ralph Benatti, nº 1004 - B. Mário Dedini - Piracicaba/SP	Sala 04
274	38008	Auxiliar Administrativo	CRISTIANO CARBONI DE CAMPOS	328339957	26/10/1978	E.M. Profº Francisco de Almeida Kronka - Rua Cândido Motta, nº 299 - Residencial Eldorado - Piracicaba/SP	Sala 06
275	37769	Auxiliar Administrativo	CRISTIANO TENORIO	400102031	02/09/1986	E.M. Profº Francisco de Almeida Kronka - Rua Cândido Motta, nº 299 - Residencial Eldorado - Piracicaba/SP	Sala 06
276	37549	Auxiliar Administrativo	CRISTINA DE SOUZA MACAUBAS	412600547	19/05/1986	E.M. Profº Francisco de Almeida Kronka - Rua Cândido Motta, nº 299 - Residencial Eldorado - Piracicaba/SP	Sala 06
277	37737	Auxiliar Administrativo	CYNTHIA BOSELLO	349534986	05/06/1982	E.M. Profº Francisco de Almeida Kronka - Rua Cândido Motta, nº 299 - Residencial Eldorado - Piracicaba/SP	Sala 06
278	37203	Auxiliar Administrativo	CYNTHIA VAYOLETE GOMBRADI	40872306-3	09/12/1987	E.M. Profº Francisco de Almeida Kronka - Rua Cândido Motta, nº 299 - Residencial Eldorado - Piracicaba/SP	Sala 07
279	36913	Técnico de Enfermagem do Trabalho	DAIANA BEATRIZ VALENTIM DA SILVA	412061132	10/08/1984	E.M. Profº Benedito de Andrade - Av. Luis Ralph Benatti, nº 1004 - B. Mário Dedini - Piracicaba/SP	Sala 09
280	37998	Auxiliar Administrativo	DAIANA VIEIRA VALE	MG-16592175	04/08/1988	E.M. Profº Francisco de Almeida Kronka - Rua Cândido Motta, nº 299 - Residencial Eldorado - Piracicaba/SP	Sala 07
281	37229	Auxiliar Administrativo	DAIANE DOS SANTOS	483865084	31/05/1992	E.M. Profº Francisco de Almeida Kronka - Rua Cândido Motta, nº 299 - Residencial Eldorado - Piracicaba/SP	Sala 07
282	37665	Auxiliar Administrativo	DAIANE DRESSANO	405182041	14/11/1986	E.M. Profº Francisco de Almeida Kronka - Rua Cândido Motta, nº 299 - Residencial Eldorado - Piracicaba/SP	Sala 07
283	36617	Auxiliar Administrativo	DAIANE NEGRETTI CALDEIRA	40760217-3	02/12/1985	E.M. Profº Francisco de Almeida Kronka - Rua Cândido Motta, nº 299 - Residencial Eldorado - Piracicaba/SP	Sala 07
284	36560	Auxiliar Administrativo	DAIANE VIELANDES DA SILVA BEZERRA	47447672-8	21/09/1990	E.M. Profº Francisco de Almeida Kronka - Rua Cândido Motta, nº 299 - Residencial Eldorado - Piracicaba/SP	Sala 07
285	37675	Auxiliar Administrativo	DAISY DOS NAVAGANTES SARMENTO	3844468	12/06/1982	E.M. Profº Francisco de Almeida Kronka - Rua Cândido Motta, nº 299 - Residencial Eldorado - Piracicaba/SP	Sala 07
286	37056	Eletricista	DANIEL ANTONIO DAVANSO	132691796	26/09/1961	E.M. Profº Benedito de Andrade - Av. Luis Ralph Benatti, nº 1004 - B. Mário Dedini - Piracicaba/SP	Sala 03
287	37687	Auxiliar Administrativo	DANIEL DE BARROS DE MEDEIROS	38691005-4	25/09/1976	E.M. Profº Francisco de Almeida Kronka - Rua Cândido Motta, nº 299 - Residencial Eldorado - Piracicaba/SP	Sala 07
288	37560	Auxiliar Administrativo	DANIEL FONSECA COUTINHO	444053025	05/07/1985	E.M. Profº Francisco de Almeida Kronka - Rua Cândido Motta, nº 299 - Residencial Eldorado - Piracicaba/SP	Sala 07
289	37930	Iluminador de Artes	DANIEL GOMES ESTEVES	23126384-3	13/09/1976	E.M. Profº Benedito de Andrade - Av. Luis Ralph Benatti, nº 1004 - B. Mário Dedini - Piracicaba/SP	Sala 07
290	37933	Maquinista	DANIEL GOMES ESTEVES	23126384-3	13/09/1976	E.M. Profº Benedito de Andrade - Av. Luis Ralph Benatti, nº 1004 - B. Mário Dedini - Piracicaba/SP	Sala 07
291	38270	Motorista	DANIEL LOPES ARANTES	305625214	26/10/1979	E.M. Profº Benedito de Andrade - Av. Luis Ralph Benatti, nº 1004 - B. Mário Dedini - Piracicaba/SP	Sala 04
292	37189	Motorista	DANIEL MENDES ARRUDA	255907552	06/06/1975	E.M. Profº Benedito de Andrade - Av. Luis Ralph Benatti, nº 1004 - B. Mário Dedini - Piracicaba/SP	Sala 04
293	38167	Auxiliar Administrativo	DANIEL VIEIRA ROGERO	26344822-8	16/12/1976	E.M. Profº Francisco de Almeida Kronka - Rua Cândido Motta, nº 299 - Residencial Eldorado - Piracicaba/SP	Sala 07
294	37647	Auxiliar Administrativo	DANIELA ALESSANDRA FERRO	243238150	08/07/1974	E.M. Profº Francisco de Almeida Kronka - Rua Cândido Motta, nº 299 - Residencial Eldorado - Piracicaba/SP	Sala 07
295	37672	Auxiliar Administrativo	DANIELA BARONE FRANCO	470959150	09/01/1991	E.M. Profº Francisco de Almeida Kronka - Rua Cândido Motta, nº 299 - Residencial Eldorado - Piracicaba/SP	Sala 07
296	37996	Auxiliar Administrativo	DANIELA CRISTINA BESSI	488238018	31/07/1993	E.M. Profº Francisco de Almeida Kronka - Rua Cândido Motta, nº 299 - Residencial Eldorado - Piracicaba/SP	Sala 07
297	38179	Técnico de Enfermagem do Trabalho	DANIELA DE CASTRO MERLIN DA CUNHA	300931037	26/05/1976	E.M. Profº Benedito de Andrade - Av. Luis Ralph Benatti, nº 1004 - B. Mário Dedini - Piracicaba/SP	Sala 09
298	36602	Auxiliar Administrativo	DANIELA DOMINGUES DAVANSO	479343251	19/11/1991	E.M. Profº Francisco de Almeida Kronka - Rua Cândido Motta, nº 299 - Residencial Eldorado - Piracicaba/SP	Sala 07
299	37117	Auxiliar Administrativo	DANIELA FIORIO PECORARI	268004894	12/04/1976	E.M. Profº Francisco de Almeida Kronka - Rua Cândido Motta, nº 299 - Residencial Eldorado - Piracicaba/SP	Sala 07
300	36626	Auxiliar Administrativo	DANIELA NOLASCO DE MORAES	415.459.321	21/07/1992	E.M. Profº Francisco de Almeida Kronka - Rua Cândido Motta, nº 299 - Residencial Eldorado - Piracicaba/SP	Sala 07
301	36881	Auxiliar Administrativo	DANIELA RODRIGUES VIDAL	350766034	16/06/1983	E.M. Profº Francisco de Almeida Kronka - Rua Cândido Motta, nº 299 - Residencial Eldorado - Piracicaba/SP	Sala 07
302	38183	Auxiliar Administrativo	DANIELA SEBASTIAO MENEGATTI	434277198	23/01/1988	E.M. Prof	



312	37238	Auxiliar Administrativo	DANILO SOUZA E SILVA	473942471	19/05/1991	E.M. Profº Francisco de Almeida Kronka - Rua Cândido Motta, nº 299 - Residencial Eldorado - Piracicaba/SP	Sala 07
313	36832	Auxiliar Administrativo	DAVI BACCHIN NARDELLI	435480182	21/12/1985	E.M. Profº Francisco de Almeida Kronka - Rua Cândido Motta, nº 299 - Residencial Eldorado - Piracicaba/SP	Sala 07
314	37903	Auxiliar Administrativo	DAYANE SAMBLÁS	47440890	28/06/1991	E.M. Profº Francisco de Almeida Kronka - Rua Cândido Motta, nº 299 - Residencial Eldorado - Piracicaba/SP	Sala 07
315	37729	Auxiliar Administrativo	DÉA SÍLVIA DE ASSIS	550.306.511	04/05/1972	E.M. Profº Francisco de Almeida Kronka - Rua Cândido Motta, nº 299 - Residencial Eldorado - Piracicaba/SP	Sala 07
316	38282	Auxiliar Administrativo	DÉBORA FERNANDA MARIN	408489029	13/02/1994	E.M. Profº Francisco de Almeida Kronka - Rua Cândido Motta, nº 299 - Residencial Eldorado - Piracicaba/SP	Sala 07
317	36982	Auxiliar Administrativo	DÉBORA GARCIA RODRIGUES	479281737	21/09/1991	E.M. Profº Francisco de Almeida Kronka - Rua Cândido Motta, nº 299 - Residencial Eldorado - Piracicaba/SP	Sala 07
318	36534	Auxiliar Administrativo	DÉBORA PRISCILA DOS SANTOS COSTA	450001039	02/05/1989	E.M. Profº Francisco de Almeida Kronka - Rua Cândido Motta, nº 299 - Residencial Eldorado - Piracicaba/SP	Sala 07
319	36517	Auxiliar Administrativo	DÉBORA THERESA MOREIRA	40039930-1	26/11/1987	E.M. Profº Francisco de Almeida Kronka - Rua Cândido Motta, nº 299 - Residencial Eldorado - Piracicaba/SP	Sala 07
320	37963	Auxiliar Administrativo	DEBORAH DOS SANTOS RODRIGUES	48.107.088-	28/11/1991	E.M. Profº Francisco de Almeida Kronka - Rua Cândido Motta, nº 299 - Residencial Eldorado - Piracicaba/SP	Sala 07
321	38073	Auxiliar Administrativo	DEIVID JONATHAS DOMINGUES	449998186	24/04/1989	E.M. Profº Francisco de Almeida Kronka - Rua Cândido Motta, nº 299 - Residencial Eldorado - Piracicaba/SP	Sala 07
322	37512	Auxiliar Administrativo	DELMA COUTINHO MUNIZ	214990424	18/09/1967	E.M. Profº Francisco de Almeida Kronka - Rua Cândido Motta, nº 299 - Residencial Eldorado - Piracicaba/SP	Sala 07
323	36962	Auxiliar Administrativo	DELMA DE SOUZA FERREIRA	29394860-4	27/01/1978	E.M. Profº Francisco de Almeida Kronka - Rua Cândido Motta, nº 299 - Residencial Eldorado - Piracicaba/SP	Sala 08
324	37890	Auxiliar Administrativo	DENIS CHARLES FLORENÇO	33839245-2	22/11/1982	E.M. Profº Francisco de Almeida Kronka - Rua Cândido Motta, nº 299 - Residencial Eldorado - Piracicaba/SP	Sala 08
325	36788	Auxiliar Administrativo	DENIS PALMA	347253179	26/10/1981	E.M. Profº Francisco de Almeida Kronka - Rua Cândido Motta, nº 299 - Residencial Eldorado - Piracicaba/SP	Sala 08
326	37557	Auxiliar Administrativo	DENISE CAMARGO NOVAES RODRIGUES	244264569	03/08/1973	E.M. Profº Francisco de Almeida Kronka - Rua Cândido Motta, nº 299 - Residencial Eldorado - Piracicaba/SP	Sala 08
327	36733	Técnico de Enfermagem do Trabalho	DENISE DE FÁTIMA GOMES	20661090	23/03/1970	E.M. Profº Benedito de Andrade - Av. Luis Ralph Benatti, nº 1004 - B. Mário Dedini - Piracicaba/SP	Sala 09
328	36696	Arte Finalista	DEROSI ALVES DE NOVAIS FILHO	491737221	04/05/1993	E.M. Profº Benedito de Andrade - Av. Luis Ralph Benatti, nº 1004 - B. Mário Dedini - Piracicaba/SP	Sala 01
329	36728	Auxiliar Administrativo	DIANA DINIZ ROSSI	402029641	16/05/1984	E.M. Profº Francisco de Almeida Kronka - Rua Cândido Motta, nº 299 - Residencial Eldorado - Piracicaba/SP	Sala 08
330	38355	Auxiliar Administrativo	DIEGO ALEXANDRE MONTEIRO DA KAGE	349301578	27/09/1981	E.M. Profº Francisco de Almeida Kronka - Rua Cândido Motta, nº 299 - Residencial Eldorado - Piracicaba/SP	Sala 08
331	38184	Auxiliar Administrativo	DIEGO CARDENA	451458448	27/06/1989	E.M. Profº Francisco de Almeida Kronka - Rua Cândido Motta, nº 299 - Residencial Eldorado - Piracicaba/SP	Sala 08
332	38109	Auxiliar Administrativo	DIEGO DE GODOY EVANGELISTA	432646371	26/11/1986	E.M. Profº Francisco de Almeida Kronka - Rua Cândido Motta, nº 299 - Residencial Eldorado - Piracicaba/SP	Sala 08
333	36597	Auxiliar Administrativo	DIEGO ELIAS CEZARINO	458037072	27/06/1989	E.M. Profº Francisco de Almeida Kronka - Rua Cândido Motta, nº 299 - Residencial Eldorado - Piracicaba/SP	Sala 08
334	37092	Auxiliar Administrativo	DIEGO OLIVEIRA	461772814	22/03/1990	E.M. Profº Francisco de Almeida Kronka - Rua Cândido Motta, nº 299 - Residencial Eldorado - Piracicaba/SP	Sala 08
335	37192	Auxiliar Administrativo	DIEGO ROBERTO BARBOSA	474798367	14/04/1991	E.M. Profº Francisco de Almeida Kronka - Rua Cândido Motta, nº 299 - Residencial Eldorado - Piracicaba/SP	Sala 08
336	38122	Auxiliar Administrativo	DIEGO TAVARES DOS SANTOS	437966458	31/01/1984	E.M. Profº Francisco de Almeida Kronka - Rua Cândido Motta, nº 299 - Residencial Eldorado - Piracicaba/SP	Sala 08
337	38309	Auxiliar Administrativo	DIEGO TORIN	339881215	04/07/1987	E.M. Profº Francisco de Almeida Kronka - Rua Cândido Motta, nº 299 - Residencial Eldorado - Piracicaba/SP	Sala 08
338	37387	Motorista	DONISETE APARECIDO OLIVEIRA	26717938-8	18/10/1975	E.M. Profº Benedito de Andrade - Av. Luis Ralph Benatti, nº 1004 - B. Mário Dedini - Piracicaba/SP	Sala 04
339	37535	Eletricista	DOUGLAS HENRIQUE CAMARGO	40758816-4	29/07/1985	E.M. Profº Benedito de Andrade - Av. Luis Ralph Benatti, nº 1004 - B. Mário Dedini - Piracicaba/SP	Sala 03
340	38067	Auxiliar Administrativo	DOUGLAS MAKOTO FUJII	49218763-0	27/03/1993	E.M. Profº Francisco de Almeida Kronka - Rua Cândido Motta, nº 299 - Residencial Eldorado - Piracicaba/SP	Sala 08
341	38147	Auxiliar Administrativo	DOUGLAS MOREIRA ANDRADE	470977954	13/01/1991	E.M. Profº Francisco de Almeida Kronka - Rua Cândido Motta, nº 299 - Residencial Eldorado - Piracicaba/SP	Sala 08
342	37284	Auxiliar Administrativo	DRIELE ALVES DE ARAUJO	463774450	13/02/1990	E.M. Profº Francisco de Almeida Kronka - Rua Cândido Motta, nº 299 - Residencial Eldorado - Piracicaba/SP	Sala 08
343	38351	Auxiliar Administrativo	DULCE INES INFRAN GUIMARAES DE OLIVEIRA	17796988x	04/06/1966	E.M. Profº Francisco de Almeida Kronka - Rua Cândido Motta, nº 299 - Residencial Eldorado - Piracicaba/SP	Sala 08
344	37454	Eletricista	EDENILSON ANTONIO DE SOUSA	19224625	24/08/1969	E.M. Profº Benedito de Andrade - Av. Luis Ralph Benatti, nº 1004 - B. Mário Dedini - Piracicaba/SP	Sala 03
345	36876	Motorista	EDER BORTOLETTO	428988076	18/01/1983	E.M. Profº Benedito de Andrade - Av. Luis Ralph Benatti, nº 1004 - B. Mário Dedini - Piracicaba/SP	Sala 04
346	37894	Auxiliar Administrativo	EDER LEME DE SOUZA	404449927-2	23/03/1984	E.M. Profº Francisco de Almeida Kronka - Rua Cândido Motta, nº 299 - Residencial Eldorado - Piracicaba/SP	Sala 08
347	37961	Eletricista	EDGAR ZACARIAS DOS SANTOS	32961413-7	13/04/1981	E.M. Profº Benedito de Andrade - Av. Luis Ralph Benatti, nº 1004 - B. Mário Dedini - Piracicaba/SP	Sala 03
348	36940	Técnico de Contabilidade	EDINALDO JOSÉ CALEGARI	192246033	23/07/1970	E.M. Profº Benedito de Andrade - Av. Luis Ralph Benatti, nº 1004 - B. Mário Dedini - Piracicaba/SP	Sala 08
349	36994	Auxiliar Administrativo	EDINÉIA CRISTINA SEBASTIÃO DE LIMA	218507690	11/02/1972	E.M. Profº Francisco de Almeida Kronka - Rua Cândido Motta, nº 299 - Residencial Eldorado - Piracicaba/SP	Sala 08
350	36700	Motorista	EDIVALDO ANTONIO REAME JUNIOR	35169784	04/08/1985	E.M. Profº Benedito de Andrade - Av. Luis Ralph Benatti, nº 1004 - B. Mário Dedini - Piracicaba/SP	Sala 05
351	37134	Auxiliar Administrativo	EDNA MARIA FERREIRA	50748769	05/01/1962	E.M. Profº Francisco de Almeida Kronka - Rua Cândido Motta, nº 299 - Residencial Eldorado - Piracicaba/SP	Sala 08
352	37602	Eletricista	EDSON CIRILO DOS SANTOS	17861185	29/12/1968	E.M. Profº Benedito de Andrade - Av. Luis Ralph Benatti, nº 1004 - B. Mário Dedini - Piracicaba/SP	Sala 03
353	37546	Auxiliar Administrativo	EDSON DA SILVA	328681799	06/03/1991	E.M. Profº Francisco de Almeida Kronka - Rua Cândido Motta, nº 299 - Residencial Eldorado - Piracicaba/SP	Sala 08
354	37918	Arte Finalista	EDSON ELUI YAMAGUTI	12243397-x	17/05/1971	E.M. Profº Benedito de Andrade - Av. Luis Ralph Benatti, nº 1004 - B. Mário Dedini - Piracicaba/SP	Sala 01
355	37859	Motorista	EDSON GABRIEL DE SOUZA	5685134	13/04/1979	E.M. Profº Benedito de Andrade - Av. Luis Ralph Benatti, nº 1004 - B. Mário Dedini - Piracicaba/SP	Sala 05
356	36650	Eletricista	EDSON IBRAIM DE CAMARGO	18135420-2	02/01/1971	E.M. Profº Benedito de Andrade - Av. Luis Ralph Benatti, nº 1004 - B. Mário Dedini - Piracicaba/SP	Sala 03
357	36649	Técnico de Contabilidade	EDSON IBRAIM DE CAMARGO	18135420-2	02/01/1971	E.M. Profº Benedito de Andrade - Av. Luis Ralph Benatti, nº 1004 - B. Mário Dedini - Piracicaba/SP	Sala 08
358	38133	Eletricista	EDSON NORMILIO	18746690	26/09/1968	E.M. Profº Benedito de Andrade - Av. Luis Ralph Benatti, nº 1004 - B. Mário Dedini - Piracicaba/SP	Sala 03
359	37962	Técnico de Contabilidade	EDSON VIANEY FIGUEIREDO	32830284-3	04/08/1980	E.M. Profº Benedito de Andrade - Av. Luis Ralph Benatti, nº 1004 - B. Mário Dedini - Piracicaba/SP	Sala 08
360	37562	Técnico de Contabilidade	EDUARDO ALVES	4.670.863-7	18/11/1950	E.M. Profº Benedito de Andrade - Av. Luis Ralph Benatti, nº 1004 - B. Mário Dedini - Piracicaba/SP	Sala 08
361	37565	Auxiliar Administrativo	EDUARDO AUGUSTO DO CARMO	421091071	25/05/1979	E.M. Profº Francisco de Almeida Kronka - Rua Cândido Motta, nº 299 - Residencial Eldorado - Piracicaba/SP	Sala 08
362	36576	Auxiliar Administrativo	EDUARDO JOSÉ FERNANDES	33674053-0	08/06/1982	E.M. Profº Francisco de Almeida Kronka - Rua Cândido Motta, nº 299 - Residencial Eldorado - Piracicaba/SP	Sala 08
363	38168	Auxiliar Administrativo	EDVÂNIA APARECIDA ALVES RODRIGUES	225079082	26/04/1973	E.M. Profº Francisco de Almeida Kronka - Rua Cândido Motta, nº 299 - Residencial Eldorado - Piracicaba/SP	Sala 08
364	37495	Auxiliar Administrativo	ELAINE CRISTINA VASSÃO VIEIRA	189931954	11/08/1969	E.M. Profº Francisco de Almeida Kronka - Rua Cândido Motta, nº 299 - Residencial Eldorado - Piracicaba/SP	Sala 08
365	37065	Auxiliar Administrativo	ELAINE MORAES BARGIELA SEGUEZZI	176701990	10/11/1964	E.M. Profº Francisco de Almeida Kronka - Rua Cândido Motta, nº 299 - Residencial Eldorado - Piracicaba/SP	Sala 08
366	36991	Auxiliar Administrativo	ELAINE PEREIRA CEZARIO	400.841.320	21/08/1988	E.M. Profº Francisco de Almeida Kronka - Rua Cândido Motta, nº 299 - Residencial Eldorado - Piracicaba/SP	Sala 08
367	37330	Técnico de Enfermagem do Trabalho	ELAINE SANROMAN DIAS	36226774-1	25/12/1980	E.M. Profº Benedito de Andrade - Av. Luis Ralph Benatti, nº 1004 - B. Mário Dedini - Piracicaba/SP	Sala 09
368	36958	Auxiliar Administrativo	ELIANA APARECIDA MENDES	23755267x	22/02/1974	E.M. Profº Francisco de Almeida Kronka - Rua Cândido Motta, nº 299 - Residencial Eldorado - Piracicaba/SP	Sala 08
369	37643	Auxiliar Administrativo	ELIANA APARECIDA PERES PEREIRA	287384226	12/08/1978	E.M. Profº Francisco de Almeida Kronka - Rua Cândido Motta, nº 299 - Residencial Eldorado - Piracicaba/SP	Sala 08
370	38046	Auxiliar Administrativo	ELIANA EGIDIO DE CAMPOS DALMAZO	20249546-2	27/07/1967	E.M. Profº Francisco de Almeida Kronka - Rua Cândido Motta, nº 299 - Residencial Eldorado - Piracicaba/SP	Sala 08
371	36690	Auxiliar Administrativo	ELIANE APARECIDA DE SOUZA	19442086	07/04/1967	E.M. Profº Francisco de Almeida Kronka - Rua Cândido Motta, nº 299 - Residencial Eldorado - Piracicaba/SP	Sala 08
372	38071	Auxiliar Administrativo	ELIANE DOS SANTOS SOUZA	174685749	11/02/1971	E.M. Profº Francisco de Almeida Kronka - Rua Cândido Motta, nº 299 - Residencial Eldorado - Piracicaba/SP	Sala 08
373	37638	Auxiliar Administrativo	ELIANE REGINA FARIA	47977416-X	01/01/1992	E.M. Profº Francisco de Almeida Kronka - Rua Cândido Motta, nº 299 - Residencial Eldorado - Piracicaba/SP	Sala 08
374	36796	Auxiliar Administrativo	ELIETE CRISTIANE FUSATO	408814287	29/04/1983	E.M. Profº Francisco de Almeida Kronka - Rua Cândido Motta, nº 299 - Residencial Eldorado - Piracicaba/SP	Sala 08
375	37825	Auxiliar Administrativo	ELISABETE APARECIDA DOS SANTOS DUARTE	282700341	11/04/1962	E.M. Profº Francisco de Almeida Kronka - Rua Cândido Motta, nº 299 - Residencial Eldorado - Piracicaba/SP	Sala 08
376	37377	Auxiliar Administrativo	ELISABETE FURLAN RODRIGUES BEIRA	76934652	10/05/1959	E.M. Profº Francisco de Almeida Kronka - Rua Cândido Motta, nº 299 - Residencial Eldorado - Piracicaba/SP	Sala 09
377	37162	Auxiliar Administrativo	ELISANGELA CRISTIANE DA SILVA GRACIANI	286762651	07/02/1979	E.M. Profº Francisco de Almeida Kronka - Rua Cândido Motta, nº 299 - Residencial Eldorado - Piracicaba/SP	Sala 09
378	37141	Auxiliar Administrativo	ELISANGELA CRISTIANE FERRAZ GOMES DE SOUZA	327738066	21/04/1980	E.M. Profº Francisco de Almeida Kronka - Rua Cândido Motta, nº 299 - Residencial Eldorado - Piracicaba/SP	Sala 09
379	38292	Auxiliar Administrativo	ELISANGELA CRISTINA BLANCO	334782533	25/02/1983	E.M. Profº Francisco de Almeida Kronka - Rua Cândido Motta, nº 299 - Residencial Eldorado - Piracicaba/SP	Sala 09
380	37424	Auxiliar Administrativo	ELISANGELA ESTEVES LOPES	327553911	26/07/1979	E.M. Profº Francisco de Almeida Kronka - Rua Cândido Motta, nº 299 - Residencial Eldorado - Piracicaba/SP	Sala 09
381	38271	Auxiliar Administrativo	ELISANGELA FERNANDA GONÇALVES DA SILVA	34551867-6	13/11/1981	E.M. Profº Francisco de Almeida Kronka - Rua Cândido Motta, nº 299 - Residencial Eldorado - Piracicaba/SP	Sala 09
382	38094	Auxiliar Administrativo	ELISANGELA MARIA BOSSI BELEM	34228131-8	07/05/1982	E.M. Profº Francisco de Almeida Kronka - Rua Cândido Motta, nº 299 - Residencial Eldorado - Piracicaba/SP	Sala 09
383	36942	Auxiliar Administrativo	ELISETE SILVA TOMAZ DE FREITAS	29147397-0	12/02/1978	E.M. Profº Francisco de Almeida Kronka - Rua Cândido Motta, nº 299 - Residencial Eldorado - Piracicaba/SP	Sala 09
384	37016	Auxiliar Administrativo	ELISMARINA ALBUQUERQUE RIBEIRO	462541836	14/12/1989	E.M. Profº Francisco de Almeida Kronka - Rua Cândido Motta, nº 299 - Residencial Eldorado - Piracicaba/SP	Sala 09
385	36793	Auxiliar Administrativo	ELIVELTON FELIPE PEREIRA	481703019	03/04/1992	E.M. Profº Francisco de Almeida Kronka - Rua Cândido Motta, nº 299 - Residencial Eldorado - Piracicaba/SP	Sala 09
386	37655	Motorista	ELIZEU MARTINS GOMES	327745319	29/11/1980	E.M. Profº Benedito de Andrade - Av. Luis Ralph Benatti, nº 1004 - B. Mário Dedini - Piracicaba/SP	Sala 05
387	38090	Auxiliar Administrativo	ELOAH MOREIRA	456915941	01/09/1988	E.M. Profº Francisco de Almeida Kronka - Rua Cândido Motta, nº 299 - Residencial Eldorado - Piracicaba/SP	Sala 09
388	36730	Motorista	ELSON RODRIGUES DA SILVA	1060874	21/01/1974	E.M. Profº Benedito de Andrade - Av. Luis Ralph Benatti, nº 1004 - B. Mário Dedini - Piracicaba/SP	Sala 05
389	37952	Auxiliar Administrativo	EMANUELA LUANA SOARES SANTOS	556147212	19/07/1990	E.M. Profº Francisco de Almeida Kronka - Rua Cândido Motta, nº 299 - Residencial Eldorado - Piracicaba/SP	Sala 09
390	38318	Auxiliar Administrativo	EMANUELLE CALCEDONI TOBIAS	47486664-6	08/04/1991	E.M. Profº Francisco de Almeida Kronka - Rua Cândido Motta, nº 299 - Residencial Eldorado - Piracicaba/SP	Sala 09
391	36563	Auxiliar Administrativo	EMERSON LUIS SPIGOLON MATIAS	43479020	30/10/1987	E.M. Profº Francisco de Almeida Kronka - Rua Cândido Motta, nº 299 - Residencial Eldorado - Piracicaba/SP	Sala 09
392	36639	Arte Finalista	EMMANUEL ANDRÉ GOZZO DE SOUZA	477877874	31/01/1991	E.M. Profº Benedito de Andrade - Av. Luis Ralph Benatti, nº 1004 - B. Mário Dedini - Piracicaba/SP	Sala 01
393	38330	Auxiliar Administrativo	EMMILY CRISTINE DE JESUS RODRIGUES	44734755-x	09/12/1988	E.M. Profº Francisco de Almeida Kronka - Rua Cândido Motta, nº 299 - Residencial Eldorado - Piracicaba/SP	Sala 09
394	37472	Auxiliar Administrativo	ÉRICA FERNANDA BISPO	400103175	23/03/1986	E.M. Profº Francisco de Almeida Kronka - Rua Cândido Motta, nº 299 - Residencial Eldorado - Piracicaba/SP	Sala 09
395	37486	Auxiliar Administrativo	ERICA PAOLA TORRES	41752331-2	22/03/1981	E.M. Profº Francisco de Almeida Kronka - Rua Cândido Motta, nº 299 - Residencial Eldorado - Piracicaba/SP	Sala 09
396	38099	Auxiliar Administrativo	ERICK MIRIAN ALBRECHT	32954911-x	27/04/1980	E.M. Profº Francisco de Almeida Kronka - Rua Cândido Motta, nº 299 - Residencial Eldorado - Piracicaba/SP	Sala 09
397	37727	Auxiliar Administrativo	ERON D'ABRONZO RONTANI	16886708	19/08/1964	E.M. Profº Francisco de Almeida Kronka - Rua Cândido Motta, nº 299 - Residencial Eldorado - Piracicaba/SP	Sala 09
398	38038	Motorista	ESEQUIEL MULLER	20810002	28/07/1970	E.M. Profº Benedito de Andrade - Av. Luis Ralph Benatti, nº 1004 - B. Mário Dedini - Piracicaba/SP	Sala 05
399	37140	Motorista	EUZÉBIO COSTA BARBOSA	32774822-9	01/11/1980	E.M. Profº Benedito de Andrade - Av. Luis Ralph Benatti, nº 1004 - B. Mário Dedini - Piracicaba/SP	Sala 05
400	36823	Auxiliar Administrativo	EVA DA SILVA PRUDÊNCIO	323899535	11/01/1982	E.M. Profº Francisco de Almeida Kronka - Rua Cândido Motta, nº 299 - Residencial Eldorado - Piracicaba/SP	Sala 09
401	36669	Técnico de Enfermagem do Trabalho	EVA MARTINS FURLAN	147958532	08/04/1962	E.M. Profº Benedito de Andrade - Av. Luis Ralph Benatti, nº 1004 - B. Mário Dedini - Piracicaba/SP	Sala 09
402	37901	Auxiliar Administrativo	EVA VILMA OLIVER	54671402-X	09/08/1977	E.M. Profº Francisco de Almeida Kronka - Rua Cândido Motta, nº 299 - Residencial Eldorado - Piracicaba/SP	Sala 09
403	36706	Arte Finalista	EVANDRO FELIPE DOS SANTOS	408620055	05/05/1988	E.M. Profº Benedito de Andrade - Av. Luis Ralph Benatti, nº 1004 - B. Mário Dedini - Piracicaba/SP	Sala 01
404	36945	Auxiliar Administrativo	EVANDRO JOSÉ CAMPOS	32774005-x	05/08/1980	E.M. Profº Francisco de Almeida Kronka - Rua Cândido Motta, nº 299 - Residencial Eldorado - Piracicaba/SP	Sala 09
405	37847	Auxiliar Administrativo	EVELIM DE MENEZES DA SILVA	340944547	21/06/1982	E.M. Profº Francisco de Almeida Kronka - Rua Cândido Motta, nº 299 - Residencial Eldorado - Piracicaba/SP	Sala 09
406	36521	Arte Finalista	EVELIN MONIQUE SALLES DEBEI	327552438	12/09/1984	E.M. Profº Benedito de Andrade - Av. Luis Ralph Benatti, nº 1004 - B. Mário Dedini - Piracicaba/SP	Sala 01
407	36529	Auxiliar Administrativo	EVELYN GOMES DA SILVA	46164238-4	06/12/1989	E.M. Profº Francisco de Almeida Kronka - Rua Cândido Motta, nº 299 - Residencial Eldorado - Piracicaba/SP	Sala 09
408	36827	Auxiliar Administrativo	EVELYSE GONÇALVES	418991503	16/05/1992	E.M. Profº Francisco de Almeida Kronka - Rua Cândido Motta, nº 299 - Residencial Eldorado - Piracicaba/SP	Sala 09
409	37030	Técnico de Enfermagem do Trabalho	EVERTON AMARO DE SOUZA	375301653	16/01/1979	E.M. Profº Benedito de Andrade - Av. Luis Ralph Benatti, nº 1004 - B. Mário Dedini - Piracicaba/SP	Sala 09
410	38233	Técnico de Contabilidade	EVERTON MUNIZ	347390559	09/11/1988	E.M. Profº Benedito de Andrade - Av. Luis Ralph Benatti, nº 1004 - B. Mário Dedini - Piracicaba/SP	Sala 08
411	37747	Auxiliar Administrativo	FABIANA APARECIDA DE BARROS	27715568x	20/12/1977	E.M. Profº Francisco de Almeida Kronka - Rua Cândido Motta, nº 299 - Residencial Eldorado - Piracicaba/SP	Sala 09
412	37625	Auxiliar Administrativo	FABIANA FIDENCIO FARINA	262839477	19/03/1973	E.M. Profº Francisco de Almeida Kronka - Rua Cândido Motta, nº 299 - Residencial Eldorado - Piracicaba/SP	Sala 09
413	36933	Auxiliar Administrativo	FABIANA LUMI KIKUCHI HAMADA	81982740	21/01/1985		



422	37991	Auxiliar Administrativo	FABIO HENRIQUE PELLEGRINI	271289107	11/09/1976	E.M. Profº Francisco de Almeida Kronka - Rua Cândido Motta, nº 299 - Residencial Eldorado - Piracicaba/SP	Sala 09
423	36667	Auxiliar Administrativo	FÁBIO HIDEO YANO FUJII	44261463-9	01/05/1985	E.M. Profº Francisco de Almeida Kronka - Rua Cândido Motta, nº 299 - Residencial Eldorado - Piracicaba/SP	Sala 09
424	38205	Eletricista	FABIO LEME MIRANDA	296095503	19/03/1979	E.M. Profº Benedito de Andrade - Av. Luis Ralph Benatti, nº 1004 - B. Mário Dedini - Piracicaba/SP	Sala 03
425	37337	Motorista	FABIO MICOLAJUNAS	402790716	11/04/1981	E.M. Profº Benedito de Andrade - Av. Luis Ralph Benatti, nº 1004 - B. Mário Dedini - Piracicaba/SP	Sala 05
426	37639	Auxiliar Administrativo	FÁBIO ROBERTO DOS SANTOS	454843653	03/09/1985	E.M. Profº Francisco de Almeida Kronka - Rua Cândido Motta, nº 299 - Residencial Eldorado - Piracicaba/SP	Sala 10
427	37728	Auxiliar Administrativo	FÁBIO SANTOS NAGAI	462684295	16/04/1990	E.M. Profº Francisco de Almeida Kronka - Rua Cândido Motta, nº 299 - Residencial Eldorado - Piracicaba/SP	Sala 10
428	37782	Arte Finalista	FÁBIO SCARPITTI NEGRETI	32773781-5	13/11/1979	E.M. Profº Benedito de Andrade - Av. Luis Ralph Benatti, nº 1004 - B. Mário Dedini - Piracicaba/SP	Sala 01
429	37810	Arte Finalista	FABIO SOLDERA GRECCHI	422964463	14/12/1981	E.M. Profº Benedito de Andrade - Av. Luis Ralph Benatti, nº 1004 - B. Mário Dedini - Piracicaba/SP	Sala 01
430	37856	Auxiliar Administrativo	FABRÍCIO JOSÉ FRANCO	277158783	01/11/1977	E.M. Profº Francisco de Almeida Kronka - Rua Cândido Motta, nº 299 - Residencial Eldorado - Piracicaba/SP	Sala 10
431	38320	Auxiliar Administrativo	FATIMA APARECIDA DOS SANTOS	422960925	07/11/1985	E.M. Profº Francisco de Almeida Kronka - Rua Cândido Motta, nº 299 - Residencial Eldorado - Piracicaba/SP	Sala 10
432	38308	Auxiliar Administrativo	FATIMA ROSARIA BARBOSA DE ANDRADE	51757807	06/10/1968	E.M. Profº Francisco de Almeida Kronka - Rua Cândido Motta, nº 299 - Residencial Eldorado - Piracicaba/SP	Sala 10
433	37455	Auxiliar Administrativo	FELIPE ARANA SABADIN	435530574	18/05/1986	E.M. Profº Francisco de Almeida Kronka - Rua Cândido Motta, nº 299 - Residencial Eldorado - Piracicaba/SP	Sala 10
434	37077	Arte Finalista	FELIPE BISETTO DE OLIVEIRA LIMA	439746802	03/07/1984	E.M. Profº Benedito de Andrade - Av. Luis Ralph Benatti, nº 1004 - B. Mário Dedini - Piracicaba/SP	Sala 01
435	37815	Arte Finalista	FELIPE JORGE DARIO	34400003-5	15/10/1986	E.M. Profº Benedito de Andrade - Av. Luis Ralph Benatti, nº 1004 - B. Mário Dedini - Piracicaba/SP	Sala 01
436	38264	Auxiliar Administrativo	FELIPE JUNIOR BICUDO DA COSTA	416919595	12/03/1988	E.M. Profº Francisco de Almeida Kronka - Rua Cândido Motta, nº 299 - Residencial Eldorado - Piracicaba/SP	Sala 10
437	38018	Auxiliar Administrativo	FELIPE PEREIRA DOS SANTOS	481363373	17/05/1992	E.M. Profº Francisco de Almeida Kronka - Rua Cândido Motta, nº 299 - Residencial Eldorado - Piracicaba/SP	Sala 10
438	37897	Auxiliar Administrativo	FERNANDA BRESSAN	492305377	04/03/1993	E.M. Profº Francisco de Almeida Kronka - Rua Cândido Motta, nº 299 - Residencial Eldorado - Piracicaba/SP	Sala 10
439	36906	Auxiliar Administrativo	FERNANDA CAROLINA NOGUEIRA	483842394	13/07/1992	E.M. Profº Francisco de Almeida Kronka - Rua Cândido Motta, nº 299 - Residencial Eldorado - Piracicaba/SP	Sala 10
440	38195	Auxiliar Administrativo	FERNANDA CARVALHO DE SOUSA	503.360.429	17/06/1991	E.M. Profº Francisco de Almeida Kronka - Rua Cândido Motta, nº 299 - Residencial Eldorado - Piracicaba/SP	Sala 10
441	36522	Auxiliar Administrativo	FERNANDA CHITICOL MATOS ANSELMO	33005499-5	09/11/1980	E.M. Profº Francisco de Almeida Kronka - Rua Cândido Motta, nº 299 - Residencial Eldorado - Piracicaba/SP	Sala 10
442	36498	Auxiliar Administrativo	FERNANDA CORDEIRO DE ARAUJO	409051597	12/06/1986	E.M. Profº Francisco de Almeida Kronka - Rua Cândido Motta, nº 299 - Residencial Eldorado - Piracicaba/SP	Sala 10
443	38013	Auxiliar Administrativo	FERNANDA DE OLIVEIRA	470993145	11/12/1990	E.M. Profº Francisco de Almeida Kronka - Rua Cândido Motta, nº 299 - Residencial Eldorado - Piracicaba/SP	Sala 10
444	37524	Auxiliar Administrativo	FERNANDA ELOISA CLARO ANDRADE	295348847	26/01/1979	E.M. Profº Francisco de Almeida Kronka - Rua Cândido Motta, nº 299 - Residencial Eldorado - Piracicaba/SP	Sala 10
445	36880	Auxiliar Administrativo	FERNANDA FERREIRA	44999876	07/11/1988	E.M. Profº Francisco de Almeida Kronka - Rua Cândido Motta, nº 299 - Residencial Eldorado - Piracicaba/SP	Sala 10
446	38097	Auxiliar Administrativo	FERNANDA FERREIRA CARDOSO	442601591	14/12/1985	E.M. Profº Francisco de Almeida Kronka - Rua Cândido Motta, nº 299 - Residencial Eldorado - Piracicaba/SP	Sala 10
447	36867	Auxiliar Administrativo	FERNANDA GUIDI GATTO INFORÇATO	408577502	11/02/1983	E.M. Profº Francisco de Almeida Kronka - Rua Cândido Motta, nº 299 - Residencial Eldorado - Piracicaba/SP	Sala 10
448	37616	Auxiliar Administrativo	FERNANDA KARAOGLANOVIC CARMONA	24862319-9	08/07/1982	E.M. Profº Francisco de Almeida Kronka - Rua Cândido Motta, nº 299 - Residencial Eldorado - Piracicaba/SP	Sala 10
449	37511	Auxiliar Administrativo	FERNANDA RIBEIRO PALMA	44962063	30/03/1989	E.M. Profº Francisco de Almeida Kronka - Rua Cândido Motta, nº 299 - Residencial Eldorado - Piracicaba/SP	Sala 10
450	38129	Auxiliar Administrativo	FERNANDA SILVA SOARES	354573135	16/08/1989	E.M. Profº Francisco de Almeida Kronka - Rua Cândido Motta, nº 299 - Residencial Eldorado - Piracicaba/SP	Sala 10
451	38277	Motorista	FERNANDO APARECIDO TEIXEIRA MENDES GALVANI	40835842-7	13/11/1985	E.M. Profº Benedito de Andrade - Av. Luis Ralph Benatti, nº 1004 - B. Mário Dedini - Piracicaba/SP	Sala 05
452	37206	Arte Finalista	FERNANDO MODOLO	344000709	17/06/1982	E.M. Profº Benedito de Andrade - Av. Luis Ralph Benatti, nº 1004 - B. Mário Dedini - Piracicaba/SP	Sala 01
453	37666	Auxiliar Administrativo	FERNANDO MORALES	22850629-3	08/04/1975	E.M. Profº Francisco de Almeida Kronka - Rua Cândido Motta, nº 299 - Residencial Eldorado - Piracicaba/SP	Sala 10
454	36573	Auxiliar Administrativo	FERNANDO NICOLETTI BANIK	473633796	04/04/1991	E.M. Profº Francisco de Almeida Kronka - Rua Cândido Motta, nº 299 - Residencial Eldorado - Piracicaba/SP	Sala 10
455	37465	Motorista	FERNANDO PEREIRA DA SILVA	27532278	21/12/1976	E.M. Profº Benedito de Andrade - Av. Luis Ralph Benatti, nº 1004 - B. Mário Dedini - Piracicaba/SP	Sala 05
456	37753	Auxiliar Administrativo	FERNANDO XAVIER DA SILVA	27863346-8	09/04/1975	E.M. Profº Francisco de Almeida Kronka - Rua Cândido Motta, nº 299 - Residencial Eldorado - Piracicaba/SP	Sala 10
457	37375	Auxiliar Administrativo	FLAVIA DA SILVA BOBILLO	325125491	05/05/1986	E.M. Profº Francisco de Almeida Kronka - Rua Cândido Motta, nº 299 - Residencial Eldorado - Piracicaba/SP	Sala 10
458	37939	Auxiliar Administrativo	FLAVIA DANIELE MIRANDA DA PAZ	53438044	24/09/1985	E.M. Profº Francisco de Almeida Kronka - Rua Cândido Motta, nº 299 - Residencial Eldorado - Piracicaba/SP	Sala 10
459	38153	Técnico de Enfermagem do Trabalho	FLAVIA DE CASTRO TAVARES	334046518	10/04/1981	E.M. Profº Benedito de Andrade - Av. Luis Ralph Benatti, nº 1004 - B. Mário Dedini - Piracicaba/SP	Sala 09
460	37003	Auxiliar Administrativo	FLÁVIA HELOISA VIDAL DA SILVA	9006772-1	14/03/1972	E.M. Profº Francisco de Almeida Kronka - Rua Cândido Motta, nº 299 - Residencial Eldorado - Piracicaba/SP	Sala 10
461	37161	Auxiliar Administrativo	FLAVIA PALAURO ZOCCA	456242739	29/03/1985	E.M. Profº Francisco de Almeida Kronka - Rua Cândido Motta, nº 299 - Residencial Eldorado - Piracicaba/SP	Sala 10
462	37833	Auxiliar Administrativo	FRANCIELE DOS SANTOS SILVA	47395980X	16/05/1991	E.M. Profº Francisco de Almeida Kronka - Rua Cândido Motta, nº 299 - Residencial Eldorado - Piracicaba/SP	Sala 10
463	37950	Auxiliar Administrativo	FRANCIELE WANE SOARES SANTOS	15528331	16/08/1988	E.M. Profº Francisco de Almeida Kronka - Rua Cândido Motta, nº 299 - Residencial Eldorado - Piracicaba/SP	Sala 10
464	37819	Auxiliar Administrativo	FRANCIELLI ROVER DE ANDRADE	428853869	14/07/1984	E.M. Profº Francisco de Almeida Kronka - Rua Cândido Motta, nº 299 - Residencial Eldorado - Piracicaba/SP	Sala 10
465	36641	Auxiliar Administrativo	FRANCINE FLEURY SUNHIGA	449578835	22/09/1989	E.M. Profº Francisco de Almeida Kronka - Rua Cândido Motta, nº 299 - Residencial Eldorado - Piracicaba/SP	Sala 10
466	36684	Auxiliar Administrativo	FRANCIS HELLEN ROBERTA DA COSTA DOS SANTOS	488639918	18/11/1992	E.M. Profº Francisco de Almeida Kronka - Rua Cândido Motta, nº 299 - Residencial Eldorado - Piracicaba/SP	Sala 10
467	37180	Auxiliar Administrativo	FRANCISCA QUITERIA SANTIAGO SALES	401853457	10/03/1987	E.M. Profº Francisco de Almeida Kronka - Rua Cândido Motta, nº 299 - Residencial Eldorado - Piracicaba/SP	Sala 10
468	37889	Auxiliar Administrativo	FRANKLIN FERREIRA COLETTI	285442508	19/03/1983	E.M. Profº Francisco de Almeida Kronka - Rua Cândido Motta, nº 299 - Residencial Eldorado - Piracicaba/SP	Sala 10
469	36910	Auxiliar Administrativo	GABRIEL ARTHUR PROSPERO ORSINI	43.484.070	25/06/1988	E.M. Wilson Guidotti - Rua Lins, nº 288 - Jardim Tóquio - Piracicaba/SP	Sala 01
470	37717	Auxiliar Administrativo	GABRIEL BAGLIONI MAKARALUSKY	43688236X	27/08/1988	E.M. Wilson Guidotti - Rua Lins, nº 288 - Jardim Tóquio - Piracicaba/SP	Sala 01
471	37941	Auxiliar Administrativo	GABRIEL CASTRO DOURADO	503215557	07/11/1987	E.M. Wilson Guidotti - Rua Lins, nº 288 - Jardim Tóquio - Piracicaba/SP	Sala 01
472	38134	Auxiliar Administrativo	GABRIEL PHELPE GUSTINELLI	447515731	04/01/1989	E.M. Wilson Guidotti - Rua Lins, nº 288 - Jardim Tóquio - Piracicaba/SP	Sala 01
473	36821	Auxiliar Administrativo	GABRIELA BARBOZA GUOLO	482400766	10/06/1992	E.M. Wilson Guidotti - Rua Lins, nº 288 - Jardim Tóquio - Piracicaba/SP	Sala 01
474	38319	Auxiliar Administrativo	GABRIELA VENANCIO DOS SANTOS	418579088	07/06/1993	E.M. Wilson Guidotti - Rua Lins, nº 288 - Jardim Tóquio - Piracicaba/SP	Sala 01
475	37058	Auxiliar Administrativo	GABRIELE APARECIDA MENDES	450043034	30/08/1988	E.M. Wilson Guidotti - Rua Lins, nº 288 - Jardim Tóquio - Piracicaba/SP	Sala 01
476	36851	Auxiliar Administrativo	GABRIELE RODRIGUES CUTRIM	47216759	16/01/1991	E.M. Wilson Guidotti - Rua Lins, nº 288 - Jardim Tóquio - Piracicaba/SP	Sala 01
477	38117	Auxiliar Administrativo	GABRIELLE CASSIERI LISBOA	41606560-0	07/01/1994	E.M. Wilson Guidotti - Rua Lins, nº 288 - Jardim Tóquio - Piracicaba/SP	Sala 01
478	37743	Auxiliar Administrativo	GECELIANE BENTO DA COSTA	39.081.901-	03/04/1986	E.M. Wilson Guidotti - Rua Lins, nº 288 - Jardim Tóquio - Piracicaba/SP	Sala 01
479	36559	Auxiliar Administrativo	GEORDANIA CALDAS ALMEIDA	27942887x	20/01/1977	E.M. Wilson Guidotti - Rua Lins, nº 288 - Jardim Tóquio - Piracicaba/SP	Sala 01
480	37935	Auxiliar Administrativo	GEORGIA MIRIAN ANDRADE	15140475	16/06/1988	E.M. Wilson Guidotti - Rua Lins, nº 288 - Jardim Tóquio - Piracicaba/SP	Sala 01
481	37734	Auxiliar Administrativo	GEOVANA IDALGO DRESSANO BARRIOS	29930114X	13/02/1981	E.M. Wilson Guidotti - Rua Lins, nº 288 - Jardim Tóquio - Piracicaba/SP	Sala 01
482	38328	Auxiliar Administrativo	GIAN FRANCISCO VENDRAMINI	321622288	11/01/1982	E.M. Wilson Guidotti - Rua Lins, nº 288 - Jardim Tóquio - Piracicaba/SP	Sala 01
483	38062	Auxiliar Administrativo	GIANANDREA VIVIANI	126500186	21/03/1966	E.M. Wilson Guidotti - Rua Lins, nº 288 - Jardim Tóquio - Piracicaba/SP	Sala 01
484	38125	Auxiliar Administrativo	GILBERTO DALL'ARA ANGELOCCI	486606582	15/01/1992	E.M. Wilson Guidotti - Rua Lins, nº 288 - Jardim Tóquio - Piracicaba/SP	Sala 01
485	37990	Auxiliar Administrativo	GILCIMARA REGIANE CECOTTE	414105734	11/09/1985	E.M. Wilson Guidotti - Rua Lins, nº 288 - Jardim Tóquio - Piracicaba/SP	Sala 01
486	36620	Auxiliar Administrativo	GILKA SILVEIRA LOPES	243235628	02/12/1972	E.M. Wilson Guidotti - Rua Lins, nº 288 - Jardim Tóquio - Piracicaba/SP	Sala 01
487	37393	Auxiliar Administrativo	GILMAR NOGUEIRA JUNIOR	408882165	02/07/1984	E.M. Wilson Guidotti - Rua Lins, nº 288 - Jardim Tóquio - Piracicaba/SP	Sala 01
488	36790	Auxiliar Administrativo	GIOVANA OSTE SILVA	434377454	30/07/1987	E.M. Wilson Guidotti - Rua Lins, nº 288 - Jardim Tóquio - Piracicaba/SP	Sala 01
489	36537	Auxiliar Administrativo	GISELA BALDISSERA	407136514	21/12/1986	E.M. Wilson Guidotti - Rua Lins, nº 288 - Jardim Tóquio - Piracicaba/SP	Sala 01
490	36582	Técnico de Contabilidade	GISELE BONTORIM DE LIMA	434956740	27/06/1983	E.M. Profº Benedito de Andrade - Av. Luis Ralph Benatti, nº 1004 - B. Mário Dedini - Piracicaba/SP	Sala 08
491	37256	Auxiliar Administrativo	GISELE BROCH	309680293	09/02/1979	E.M. Wilson Guidotti - Rua Lins, nº 288 - Jardim Tóquio - Piracicaba/SP	Sala 01
492	36891	Auxiliar Administrativo	GISELE CARLA TEIXEIRA INFANTE	26345806-4	25/09/1985	E.M. Wilson Guidotti - Rua Lins, nº 288 - Jardim Tóquio - Piracicaba/SP	Sala 01
493	36533	Técnico de Contabilidade	GISELE DAL PICCOLO JUVENASO	281392237	05/06/1977	E.M. Profº Benedito de Andrade - Av. Luis Ralph Benatti, nº 1004 - B. Mário Dedini - Piracicaba/SP	Sala 08
494	37339	Auxiliar Administrativo	GISELE DE OLIVEIRA FERNANDES	304236962	20/10/1978	E.M. Wilson Guidotti - Rua Lins, nº 288 - Jardim Tóquio - Piracicaba/SP	Sala 01
495	38141	Auxiliar Administrativo	GISELE DOS SANTOS OLIVEIRA	452183698	07/05/1984	E.M. Wilson Guidotti - Rua Lins, nº 288 - Jardim Tóquio - Piracicaba/SP	Sala 01
496	38051	Auxiliar Administrativo	GISELE FABIANE TOMAZ	330054259	27/01/1981	E.M. Wilson Guidotti - Rua Lins, nº 288 - Jardim Tóquio - Piracicaba/SP	Sala 01
497	38047	Técnico de Contabilidade	GISELE FABIANE TOMAZ	330054259	27/01/1981	E.M. Profº Benedito de Andrade - Av. Luis Ralph Benatti, nº 1004 - B. Mário Dedini - Piracicaba/SP	Sala 08
498	37442	Auxiliar Administrativo	GISELE MACHADO FERNANDES	3752292-2	25/02/1981	E.M. Wilson Guidotti - Rua Lins, nº 288 - Jardim Tóquio - Piracicaba/SP	Sala 01
499	36523	Técnico de Contabilidade	GISELE MARIA MARISSA	447617187	24/10/1988	E.M. Profº Benedito de Andrade - Av. Luis Ralph Benatti, nº 1004 - B. Mário Dedini - Piracicaba/SP	Sala 08
500	36936	Auxiliar Administrativo	GISELE MARIA MENDES	407322954	11/11/1986	E.M. Wilson Guidotti - Rua Lins, nº 288 - Jardim Tóquio - Piracicaba/SP	Sala 01
501	37956	Auxiliar Administrativo	GISELE SILVA CORREIA	2529946	27/01/1988	E.M. Wilson Guidotti - Rua Lins, nº 288 - Jardim Tóquio - Piracicaba/SP	Sala 01
502	38324	Auxiliar Administrativo	GISELE SILVA RODRIGUES	456505726	20/10/1982	E.M. Wilson Guidotti - Rua Lins, nº 288 - Jardim Tóquio - Piracicaba/SP	Sala 01
503	36871	Auxiliar Administrativo	GISELI MACHADO PEDROSO	474252851	15/05/1991	E.M. Wilson Guidotti - Rua Lins, nº 288 - Jardim Tóquio - Piracicaba/SP	Sala 01
504	38138	Auxiliar Administrativo	GISELLE FERNANDA ANTONIO DO ROSÁRIO	492245241	21/10/1993	E.M. Wilson Guidotti - Rua Lins, nº 288 - Jardim Tóquio - Piracicaba/SP	Sala 01
505	38160	Auxiliar Administrativo	GISELLE FURLAN STOCO	435532194	06/12/1984	E.M. Wilson Guidotti - Rua Lins, nº 288 - Jardim Tóquio - Piracicaba/SP	Sala 01
506	38288	Auxiliar Administrativo	GISLAINE APARECIDA LOURENÇO DA SILVA	46992424x	18/10/1988	E.M. Wilson Guidotti - Rua Lins, nº 288 - Jardim Tóquio - Piracicaba/SP	Sala 01
507	38331	Auxiliar Administrativo	GIULIANO GABRIEL VENDRAMINI	321622212	01/09/1984	E.M. Wilson Guidotti - Rua Lins, nº 288 - Jardim Tóquio - Piracicaba/SP	Sala 01
508	36687	Motorista	GLAUBER AQLAN GOMES DA SILVA	202499716	13/12/1971	E.M. Profº Benedito de Andrade - Av. Luis Ralph Benatti, nº 1004 - B. Mário Dedini - Piracicaba/SP	Sala 05
509	36685	Auxiliar Administrativo	GLYCE KELLY DOS SANTOS QUEIROZ	40751599-9	12/09/1983	E.M. Wilson Guidotti - Rua Lins, nº 288 - Jardim Tóquio - Piracicaba/SP	Sala 02
510	37671	Auxiliar Administrativo	GLORIA MARIA ZAMONER MARQUES DE SOUSA	480339053	09/03/1992	E.M. Wilson Guidotti - Rua Lins, nº 288 - Jardim Tóquio - Piracicaba/SP	Sala 02
511	36618	Auxiliar Administrativo	GRAZIELE FERNANDA DE OLIVEIRA QUEIROZ	479286486	31/07/1991	E.M. Wilson Guidotti - Rua Lins, nº 288 - Jardim Tóquio - Piracicaba/SP	Sala 02
512	37349	Arte Finalista	GUILHERME BRAGA MAURICIO	44627098-2	29/11/1988	E.M. Profº Benedito de Andrade - Av. Luis Ralph Benatti, nº 1004 - B. Mário Dedini - Piracicaba/SP	Sala 01
513	37155	Auxiliar Administrativo	GUILHERME HENRIQUE COA	482514954	11/06/1992	E.M. Wilson Guidotti - Rua Lins, nº 288 - Jardim Tóquio - Piracicaba/SP	Sala 02
514	38311	Arte Finalista	GUILHERME POLI PIANELLI	347836033	30/04/1986	E.M. Profº Benedito de Andrade - Av. Luis Ralph Benatti, nº 1004 - B. Mário Dedini - Piracicaba/SP	Sala 01
515	37758	Auxiliar Administrativo	GUILHERME PREVIATTI TOMÉ	481872541	28/09/1992	E.M. Wilson Guidotti - Rua Lins, nº 288 - Jardim Tóquio - Piracicaba/SP	Sala 02
516	37682	Auxiliar Administrativo	GUILHERME RODRIGUES MONTEIRO GOMES	359025614	08/04/1994	E.M. Wilson Guidotti - Rua Lins, nº 288 - Jardim Tóquio - Piracicaba/SP	Sala 02
517	37379	Auxiliar Administrativo	GUSTAVO BISETTO BERTOLLA	34031378-X	03/06/1981	E.M. Wilson Guidotti - Rua Lins, nº 288 - Jardim Tóquio - Piracicaba/SP	Sala 02
518	37382	Auxiliar Administrativo	GUSTAVO BRITO DETOMAZI	47957045	07/10/1991	E.M. Wilson Guidotti - Rua Lins, nº 288 - Jardim Tóquio - Piracicaba/SP	Sala 02
519	36886	Auxiliar Administrativo	GUSTAVO FURLAN CAMOLES	43484175-4	21/01/1987	E.M. Wilson Guidotti - Rua Lins, nº 288 - Jardim Tóquio - Piracicaba/SP	Sala 02
520	36778	Auxiliar Administrativo	GUSTAVO LAPOSTA DE AGUIAR	449578781	06/03/1989	E.M. Wilson Guidotti - Rua Lins, nº 288 - Jardim Tóquio - Piracicaba/SP	Sala 02
521	37075	Técnico de Enfermagem do Trabalho	HELEN DAIANA GRECCO	416923872	15/10/1984	E.M. Profº Benedito de Andrade - Av. Luis Ralph Benatti, nº 1004 - B. Mário Dedini - Piracicaba/SP	Sala 09
522	38337	Auxiliar Administrativo	HELEN DE OLIVEIRA SCREMIN	288370211	15/01/1980	E.M. Wilson Guidotti - Rua Lins, nº 288 - Jardim Tóquio - Piracicaba/SP	Sala 02
523	36768	Auxiliar Administrativo	HELOISA CALDERAN NOHRA	24635255-3	22/07/1971	E.M. Wilson Guidotti - Rua Lins, nº 288 - Jardim Tóquio - Piracicaba/SP	Sala 02
524	38120	Motorista	HELTON JOSÉ FORTI	400398345	17/08/1982	E.M. Profº Benedito de Andrade - Av. Luis Ralph Benatti, nº 1004 - B. Mário Dedini - Piracicaba/SP	Sala 05
525	38029	Auxiliar Administrativo	HENRIQUE BOSCOLO DOS SANT				



532	37014	Motorista	ILDEU MÁXIMO LEÃO	170652894	18/11/1963	E.M. Profº Benedito de Andrade - Av. Luis Ralph Benatti, nº 1004 - B. Mário Dedini - Piracicaba/SP	Sala 05
533	36950	Auxiliar Administrativo	INA MARA NOGUEIRA MINAMIOKA	409774765	28/05/1983	E.M. Wilson Guidotti - Rua Lins, nº 288 - Jardim Tóquio - Piracicaba/SP	Sala 02
534	36663	Técnico de Enfermagem do Trabalho	INDIANARA GONÇALVES DA SILVA	225760873	18/01/1972	E.M. Profº Benedito de Andrade - Av. Luis Ralph Benatti, nº 1004 - B. Mário Dedini - Piracicaba/SP	Sala 09
535	37759	Auxiliar Administrativo	INES AKEMI OYAMA BIOTTO	542449559	11/08/1970	E.M. Wilson Guidotti - Rua Lins, nº 288 - Jardim Tóquio - Piracicaba/SP	Sala 02
536	37430	Auxiliar Administrativo	INGRID DA SILVA CARRARA	400848843	21/10/1986	E.M. Wilson Guidotti - Rua Lins, nº 288 - Jardim Tóquio - Piracicaba/SP	Sala 02
537	38317	Auxiliar Administrativo	INGRID DA SILVEIRA MACHADO	422723873	06/02/1987	E.M. Wilson Guidotti - Rua Lins, nº 288 - Jardim Tóquio - Piracicaba/SP	Sala 02
538	37905	Auxiliar Administrativo	IRACELIS PINO RUBIA	2149782005	15/07/1971	E.M. Wilson Guidotti - Rua Lins, nº 288 - Jardim Tóquio - Piracicaba/SP	Sala 02
539	38121	Auxiliar Administrativo	IRANI APARECIDA DE CAMPOS	181069726	20/08/1974	E.M. Wilson Guidotti - Rua Lins, nº 288 - Jardim Tóquio - Piracicaba/SP	Sala 02
540	37394	Auxiliar Administrativo	IRANI APARECIDA PALMIERI	156142624	23/02/1963	E.M. Wilson Guidotti - Rua Lins, nº 288 - Jardim Tóquio - Piracicaba/SP	Sala 02
541	38265	Auxiliar Administrativo	IRIANA CRISTINA BONATO LIBARDI RABELO	349528263	04/02/1982	E.M. Wilson Guidotti - Rua Lins, nº 288 - Jardim Tóquio - Piracicaba/SP	Sala 02
542	37143	Auxiliar Administrativo	ISABEL ANANIAS DE AGUIAR GRACIANO	15292582X	13/09/1959	E.M. Wilson Guidotti - Rua Lins, nº 288 - Jardim Tóquio - Piracicaba/SP	Sala 02
543	37108	Auxiliar Administrativo	ISABEL CRISTINA BUZZELLO BERNARDINI	306851714	18/02/1979	E.M. Wilson Guidotti - Rua Lins, nº 288 - Jardim Tóquio - Piracicaba/SP	Sala 02
544	38126	Auxiliar Administrativo	ISABEL DE LURDES DA FONSECA	243222725	14/02/1974	E.M. Wilson Guidotti - Rua Lins, nº 288 - Jardim Tóquio - Piracicaba/SP	Sala 02
545	37258	Auxiliar Administrativo	ISAMARA APARECIDA LOPES MORAL	428995494	28/08/1983	E.M. Wilson Guidotti - Rua Lins, nº 288 - Jardim Tóquio - Piracicaba/SP	Sala 02
546	36711	Auxiliar Administrativo	ISRAEL FURTADO DE AQUINO	423076991	24/04/1985	E.M. Wilson Guidotti - Rua Lins, nº 288 - Jardim Tóquio - Piracicaba/SP	Sala 02
547	37049	Motorista	ISTADEU NOGUEIRA MENDES	371681674	11/06/1980	E.M. Profº Benedito de Andrade - Av. Luis Ralph Benatti, nº 1004 - B. Mário Dedini - Piracicaba/SP	Sala 05
548	38335	Auxiliar Administrativo	ISTEFANI ALINE TAPIA CRESPINO	450034008	08/07/1989	E.M. Wilson Guidotti - Rua Lins, nº 288 - Jardim Tóquio - Piracicaba/SP	Sala 02
549	38020	Auxiliar Administrativo	ITAINARA APARECIDA LOPES DA SILVA	341430042	08/07/1982	E.M. Wilson Guidotti - Rua Lins, nº 288 - Jardim Tóquio - Piracicaba/SP	Sala 02
550	36750	Eletricista	IVAN CARLOS MENDES	413164068	14/01/1985	E.M. Profº Benedito de Andrade - Av. Luis Ralph Benatti, nº 1004 - B. Mário Dedini - Piracicaba/SP	Sala 03
551	37947	Auxiliar Administrativo	IVANETE DE ALMEIDA	25591254-7	19/11/1971	E.M. Wilson Guidotti - Rua Lins, nº 288 - Jardim Tóquio - Piracicaba/SP	Sala 02
552	38043	Auxiliar Administrativo	IVONE FERNANDES DE LIMA	1.400.936	02/05/1980	E.M. Wilson Guidotti - Rua Lins, nº 288 - Jardim Tóquio - Piracicaba/SP	Sala 03
553	37264	Técnico de Enfermagem do Trabalho	IVONETE DA CONCEIÇÃO DE LIMA	372729599	02/12/1983	E.M. Profº Benedito de Andrade - Av. Luis Ralph Benatti, nº 1004 - B. Mário Dedini - Piracicaba/SP	Sala 09
554	37297	Auxiliar Administrativo	IZABEL DE LOURDES APARECIDA GIMENEZ	32755699-7	13/05/1990	E.M. Wilson Guidotti - Rua Lins, nº 288 - Jardim Tóquio - Piracicaba/SP	Sala 03
555	37795	Motorista	IZAÍAS FERNANDO DE BARROS	193834455	07/04/1966	E.M. Profº Benedito de Andrade - Av. Luis Ralph Benatti, nº 1004 - B. Mário Dedini - Piracicaba/SP	Sala 05
556	37750	Auxiliar Administrativo	JACQUELINE DELTORRE DE AGUIAR	44.030.211	25/01/1986	E.M. Wilson Guidotti - Rua Lins, nº 288 - Jardim Tóquio - Piracicaba/SP	Sala 03
557	37926	Eletricista	JADIEL JONAS DA SILVA PEREIRA	488772059	30/03/1993	E.M. Profº Benedito de Andrade - Av. Luis Ralph Benatti, nº 1004 - B. Mário Dedini - Piracicaba/SP	Sala 03
558	38232	Motorista	JAIME RODRIGUES	11692355	26/06/1957	E.M. Profº Benedito de Andrade - Av. Luis Ralph Benatti, nº 1004 - B. Mário Dedini - Piracicaba/SP	Sala 05
559	37113	Técnico de Enfermagem do Trabalho	JAMAICA ALVES DANIEL	44981113X	13/07/1989	E.M. Profº Benedito de Andrade - Av. Luis Ralph Benatti, nº 1004 - B. Mário Dedini - Piracicaba/SP	Sala 09
560	37269	Arte Finalista	JAMIL JOSE NATALE	339890629	19/05/1979	E.M. Profº Benedito de Andrade - Av. Luis Ralph Benatti, nº 1004 - B. Mário Dedini - Piracicaba/SP	Sala 01
561	38299	Auxiliar Administrativo	JAMILE ALEXANDRE	295351998	11/05/1981	E.M. Wilson Guidotti - Rua Lins, nº 288 - Jardim Tóquio - Piracicaba/SP	Sala 03
562	37228	Auxiliar Administrativo	JAMILÉ ROBERTA RUFINO	40010376-x	02/12/1985	E.M. Wilson Guidotti - Rua Lins, nº 288 - Jardim Tóquio - Piracicaba/SP	Sala 03
563	37429	Auxiliar Administrativo	JANAINA CARIAS NEGRÃO	445785688	19/04/1989	E.M. Wilson Guidotti - Rua Lins, nº 288 - Jardim Tóquio - Piracicaba/SP	Sala 03
564	37550	Auxiliar Administrativo	JANAINA COSTA VIEIRA	482735132	07/06/1992	E.M. Wilson Guidotti - Rua Lins, nº 288 - Jardim Tóquio - Piracicaba/SP	Sala 03
565	36612	Auxiliar Administrativo	JANAÍNA DE OLIVEIRA	43443771-2	28/03/1985	E.M. Wilson Guidotti - Rua Lins, nº 288 - Jardim Tóquio - Piracicaba/SP	Sala 03
566	38031	Auxiliar Administrativo	JANAINA DE OLIVEIRA BARRETO	547114230	17/12/1992	E.M. Wilson Guidotti - Rua Lins, nº 288 - Jardim Tóquio - Piracicaba/SP	Sala 03
567	37785	Auxiliar Administrativo	JANAINA ROBERTA BRAZ DA SILVA	44235694-8	23/04/1995	E.M. Wilson Guidotti - Rua Lins, nº 288 - Jardim Tóquio - Piracicaba/SP	Sala 03
568	38162	Auxiliar Administrativo	JANCIELY MACHADO RODRIGUES DE SÁ	44754732x	25/01/1989	E.M. Wilson Guidotti - Rua Lins, nº 288 - Jardim Tóquio - Piracicaba/SP	Sala 03
569	38006	Auxiliar Administrativo	JANETE PASSARINI BIGATON	171919609	07/07/1964	E.M. Wilson Guidotti - Rua Lins, nº 288 - Jardim Tóquio - Piracicaba/SP	Sala 03
570	37485	Auxiliar Administrativo	JACQUELINE APARECIDA ARAUJO MARTINS MACIEL	9116399081	18/07/1985	E.M. Wilson Guidotti - Rua Lins, nº 288 - Jardim Tóquio - Piracicaba/SP	Sala 03
571	36774	Auxiliar Administrativo	JACQUELINE BUENO CUNHA	435529845-5	06/12/1986	E.M. Wilson Guidotti - Rua Lins, nº 288 - Jardim Tóquio - Piracicaba/SP	Sala 03
572	37633	Auxiliar Administrativo	JACQUELINE DA SILVA ROSA LUIZ	41751766x	31/12/1984	E.M. Wilson Guidotti - Rua Lins, nº 288 - Jardim Tóquio - Piracicaba/SP	Sala 03
573	36972	Auxiliar Administrativo	JEAN WILLIAM PEREIRA	400574287	09/02/1985	E.M. Wilson Guidotti - Rua Lins, nº 288 - Jardim Tóquio - Piracicaba/SP	Sala 03
574	36526	Arte Finalista	JEFFERSON ALEXANDRE FIRMINO	267470599	19/02/1976	E.M. Profº Benedito de Andrade - Av. Luis Ralph Benatti, nº 1004 - B. Mário Dedini - Piracicaba/SP	Sala 02
575	36954	Auxiliar Administrativo	JEFFERSON AMORIN QUINELATO	44761791-6	25/07/1988	E.M. Wilson Guidotti - Rua Lins, nº 288 - Jardim Tóquio - Piracicaba/SP	Sala 03
576	37912	Técnico de Contabilidade	JEFFERSON APARECIDO LEITE	267476000	12/10/1976	E.M. Profº Benedito de Andrade - Av. Luis Ralph Benatti, nº 1004 - B. Mário Dedini - Piracicaba/SP	Sala 08
577	37706	Auxiliar Administrativo	JEFFERSON CORRER MOREIRA	46220220-3	19/09/1989	E.M. Wilson Guidotti - Rua Lins, nº 288 - Jardim Tóquio - Piracicaba/SP	Sala 03
578	38000	Eletricista	JENNIFER CRISTIELLE GOMES CORREA	474554569	19/06/1991	E.M. Profº Benedito de Andrade - Av. Luis Ralph Benatti, nº 1004 - B. Mário Dedini - Piracicaba/SP	Sala 03
579	36889	Motorista	JESIEL PASTORI	24228121-7	09/03/1971	E.M. Profº Benedito de Andrade - Av. Luis Ralph Benatti, nº 1004 - B. Mário Dedini - Piracicaba/SP	Sala 05
580	37822	Auxiliar Administrativo	JESSE EMANOEL ANTONIO DOS SANTOS	490748880	01/08/1992	E.M. Wilson Guidotti - Rua Lins, nº 288 - Jardim Tóquio - Piracicaba/SP	Sala 03
581	36712	Auxiliar Administrativo	JÉSSICA ALVES	495323998	27/09/1993	E.M. Wilson Guidotti - Rua Lins, nº 288 - Jardim Tóquio - Piracicaba/SP	Sala 03
582	37081	Auxiliar Administrativo	JÉSSICA CASSAN ALAMINO	48832557-2	10/04/1993	E.M. Wilson Guidotti - Rua Lins, nº 288 - Jardim Tóquio - Piracicaba/SP	Sala 03
583	36578	Auxiliar Administrativo	JÉSSICA CRISTINA ADÃO	473642001	14/03/1991	E.M. Wilson Guidotti - Rua Lins, nº 288 - Jardim Tóquio - Piracicaba/SP	Sala 03
584	36911	Auxiliar Administrativo	JÉSSICA CRISTINA BAGLIONI	470997023	11/01/1991	E.M. Wilson Guidotti - Rua Lins, nº 288 - Jardim Tóquio - Piracicaba/SP	Sala 03
585	37034	Auxiliar Administrativo	JESSICA FERNANDA ASSUMPTÃO BUENO	473666698	17/04/1991	E.M. Wilson Guidotti - Rua Lins, nº 288 - Jardim Tóquio - Piracicaba/SP	Sala 03
586	37043	Auxiliar Administrativo	JÉSSICA FERNANDA HELMEISTER	47481902-4	06/04/1991	E.M. Wilson Guidotti - Rua Lins, nº 288 - Jardim Tóquio - Piracicaba/SP	Sala 03
587	37477	Auxiliar Administrativo	JESSICA FERNANDA TANAN BORGES	415165672	21/12/1993	E.M. Wilson Guidotti - Rua Lins, nº 288 - Jardim Tóquio - Piracicaba/SP	Sala 03
588	38159	Auxiliar Administrativo	JESSICA GARCIA DE GODOY	43755694-3	16/10/1993	E.M. Wilson Guidotti - Rua Lins, nº 288 - Jardim Tóquio - Piracicaba/SP	Sala 03
589	37547	Auxiliar Administrativo	JESSICA GODOY EVANGELISTA	405297695	30/07/1994	E.M. Wilson Guidotti - Rua Lins, nº 288 - Jardim Tóquio - Piracicaba/SP	Sala 03
590	38234	Auxiliar Administrativo	JÉSSICA HELENA DELICATO SEGUIN	479742728	21/02/1992	E.M. Wilson Guidotti - Rua Lins, nº 288 - Jardim Tóquio - Piracicaba/SP	Sala 03
591	37493	Auxiliar Administrativo	JÉSSICA KARINE CARDOSO	49771035-3	03/09/1993	E.M. Wilson Guidotti - Rua Lins, nº 288 - Jardim Tóquio - Piracicaba/SP	Sala 03
592	37461	Auxiliar Administrativo	JESSICA LETICIA BARCELLO	333423410	08/02/1991	E.M. Wilson Guidotti - Rua Lins, nº 288 - Jardim Tóquio - Piracicaba/SP	Sala 03
593	36591	Técnico de Contabilidade	JESSICA MARIA POSSIGNOLO	473468529	26/12/1990	E.M. Profº Benedito de Andrade - Av. Luis Ralph Benatti, nº 1004 - B. Mário Dedini - Piracicaba/SP	Sala 08
594	36959	Auxiliar Administrativo	JESSICA MARIANE DE MORAIS RODRIGUES	473262630	06/01/1991	E.M. Wilson Guidotti - Rua Lins, nº 288 - Jardim Tóquio - Piracicaba/SP	Sala 03
595	37431	Auxiliar Administrativo	JÉSSICA THAIS DE MEDEIROS	490496982	16/05/1993	E.M. Wilson Guidotti - Rua Lins, nº 288 - Jardim Tóquio - Piracicaba/SP	Sala 03
596	37023	Auxiliar Administrativo	JÉSSICA TOBALDINI	471304992	05/02/1991	E.M. Wilson Guidotti - Rua Lins, nº 288 - Jardim Tóquio - Piracicaba/SP	Sala 03
597	37779	Auxiliar Administrativo	JÉSSICA TOBIAS NEDER	47867727-3	30/07/1991	E.M. Wilson Guidotti - Rua Lins, nº 288 - Jardim Tóquio - Piracicaba/SP	Sala 03
598	38357	Auxiliar Administrativo	JHONNY WILLIAM BATISTELLA	44713668-9	14/06/1989	E.M. Wilson Guidotti - Rua Lins, nº 288 - Jardim Tóquio - Piracicaba/SP	Sala 04
599	36854	Auxiliar Administrativo	JOANA DIAS DE ANDRADE YASHIMOTO	447911806	17/10/1989	E.M. Wilson Guidotti - Rua Lins, nº 288 - Jardim Tóquio - Piracicaba/SP	Sala 04
600	36759	Auxiliar Administrativo	JOANA GAYA CAMOLESI RÉ	347830341	12/06/1982	E.M. Wilson Guidotti - Rua Lins, nº 288 - Jardim Tóquio - Piracicaba/SP	Sala 04
601	37126	Auxiliar Administrativo	JOÃO CARLOS BEZERRA ANDRADE	282704115	19/08/1975	E.M. Wilson Guidotti - Rua Lins, nº 288 - Jardim Tóquio - Piracicaba/SP	Sala 04
602	36976	Motorista	JOAO CRISTIANO DOS SANTOS	26749869X	26/07/1977	E.M. Profº Benedito de Andrade - Av. Luis Ralph Benatti, nº 1004 - B. Mário Dedini - Piracicaba/SP	Sala 05
603	37127	Motorista	JOAO DENELI DE CARVALHO	21908591	14/02/1970	E.M. Profº Benedito de Andrade - Av. Luis Ralph Benatti, nº 1004 - B. Mário Dedini - Piracicaba/SP	Sala 05
604	37604	Arte Finalista	JOAO EDUARDO SCHNOR	21347265x	02/10/1970	E.M. Profº Benedito de Andrade - Av. Luis Ralph Benatti, nº 1004 - B. Mário Dedini - Piracicaba/SP	Sala 02
605	36507	Iluminador de Artes	JOAO JOSE ANIBAL	9678526	02/05/1957	E.M. Profº Benedito de Andrade - Av. Luis Ralph Benatti, nº 1004 - B. Mário Dedini - Piracicaba/SP	Sala 07
606	36773	Arte Finalista	JOÃO JOSÉ CASAGRANDE JUNIOR	235437104	24/06/1974	E.M. Profº Benedito de Andrade - Av. Luis Ralph Benatti, nº 1004 - B. Mário Dedini - Piracicaba/SP	Sala 02
607	37559	Auxiliar Administrativo	JOAO LUIS MICHELON	29394965-7	09/05/1978	E.M. Wilson Guidotti - Rua Lins, nº 288 - Jardim Tóquio - Piracicaba/SP	Sala 04
608	37634	Motorista	JOAO PAULO MARTINS DESIDERIO	320788544	04/06/1982	E.M. Profº Benedito de Andrade - Av. Luis Ralph Benatti, nº 1004 - B. Mário Dedini - Piracicaba/SP	Sala 05
609	36825	Auxiliar Administrativo	JOAQUIM VINICIUS FERRAZ FERREIRA	42345151-0	17/11/1985	E.M. Wilson Guidotti - Rua Lins, nº 288 - Jardim Tóquio - Piracicaba/SP	Sala 04
610	38326	Auxiliar Administrativo	JOCIANE TOBALDINI BARALDI	345516977	23/03/1982	E.M. Wilson Guidotti - Rua Lins, nº 288 - Jardim Tóquio - Piracicaba/SP	Sala 04
611	37444	Auxiliar Administrativo	JOELMA APARECIDA MACCHI	19442475	13/08/1969	E.M. Wilson Guidotti - Rua Lins, nº 288 - Jardim Tóquio - Piracicaba/SP	Sala 04
612	37236	Auxiliar Administrativo	JOHN MICHAEL ALMEIDA DA SILVA	48283692-1	16/01/1986	E.M. Wilson Guidotti - Rua Lins, nº 288 - Jardim Tóquio - Piracicaba/SP	Sala 04
613	36883	Auxiliar Administrativo	JOHNNY PALMIERI MORAES	458212842	04/12/1989	E.M. Wilson Guidotti - Rua Lins, nº 288 - Jardim Tóquio - Piracicaba/SP	Sala 04
614	37927	Auxiliar Administrativo	JOICE ANGELITA AGRICOLA DE CARVALHO	22029655-8	16/02/1972	E.M. Wilson Guidotti - Rua Lins, nº 288 - Jardim Tóquio - Piracicaba/SP	Sala 04
615	37820	Auxiliar Administrativo	JOICE KELLY RODRIGUES MUNHOZ	479314421	02/07/1991	E.M. Wilson Guidotti - Rua Lins, nº 288 - Jardim Tóquio - Piracicaba/SP	Sala 04
616	36938	Auxiliar Administrativo	JONATHAN FIVE SANTOS AMARAL	489453211	06/07/1993	E.M. Wilson Guidotti - Rua Lins, nº 288 - Jardim Tóquio - Piracicaba/SP	Sala 04
617	37005	Auxiliar Administrativo	JONATHAS SILVA SOARES DOS SANTOS	489962579	12/06/1993	E.M. Wilson Guidotti - Rua Lins, nº 288 - Jardim Tóquio - Piracicaba/SP	Sala 04
618	37498	Auxiliar Administrativo	JORGE RAFAEL DA NOBREGA OLIVEIRA	354032276	01/02/1994	E.M. Wilson Guidotti - Rua Lins, nº 288 - Jardim Tóquio - Piracicaba/SP	Sala 04
619	38303	Auxiliar Administrativo	JORGE RICARDO CORRONE DE OLIVEIRA	429495407	14/02/1987	E.M. Wilson Guidotti - Rua Lins, nº 288 - Jardim Tóquio - Piracicaba/SP	Sala 04
620	37852	Eletricista	JOSAFÁ FELIPE HENRIQUE	400230835	08/03/1984	E.M. Profº Benedito de Andrade - Av. Luis Ralph Benatti, nº 1004 - B. Mário Dedini - Piracicaba/SP	Sala 03
621	36732	Eletricista	JOSÉ CARLOS CORREA DE CAMPOS	404497822	23/04/1985	E.M. Profº Benedito de Andrade - Av. Luis Ralph Benatti, nº 1004 - B. Mário Dedini - Piracicaba/SP	Sala 03
622	36745	Motorista	JOSÉ CARLOS LEMES DE ASSIS	10207135	20/06/1957	E.M. Profº Benedito de Andrade - Av. Luis Ralph Benatti, nº 1004 - B. Mário Dedini - Piracicaba/SP	Sala 05
623	36835	Auxiliar Administrativo	JOSÉ CARLOS TEIXEIRA FRANCO	18406724	31/07/1966	E.M. Wilson Guidotti - Rua Lins, nº 288 - Jardim Tóquio - Piracicaba/SP	Sala 04
624	36798	Motorista	JOSÉ CLAUDIO BABONI JUNIOR	20080641-5	26/09/1971	E.M. Profº Benedito de Andrade - Av. Luis Ralph Benatti, nº 1004 - B. Mário Dedini - Piracicaba/SP	Sala 05
625	37067	Motorista	JOSÉ DANIEL ALEXANDRE	25694149	02/07/1974	E.M. Profº Benedito de Andrade - Av. Luis Ralph Benatti, nº 1004 - B. Mário Dedini - Piracicaba/SP	Sala 05
626	36553	Motorista	JOSÉ GREGÓRIO SOUSA	7121519	12/03/1953	E.M. Profº Benedito de Andrade - Av. Luis Ralph Benatti, nº 1004 - B. Mário Dedini - Piracicaba/SP	Sala 05
627	38026	Eletricista	JOSÉ MARCIO SOARES RODRIGUES	346401719	13/02/1984	E.M. Profº Benedito de Andrade - Av. Luis Ralph Benatti, nº 1004 - B. Mário Dedini - Piracicaba/SP	Sala 03
628	36806	Motorista	JOSÉ MILTON ANDRÉ	23866959-2	08/09/1969	E.M. Profº Benedito de Andrade - Av. Luis Ralph Benatti, nº 1004 - B. Mário Dedini - Piracicaba/SP	Sala 05
629	37348	Motorista	JOSÉ NERES DA SILVA	24425853-3	14/10/1973	E.M. Profº Benedito de Andrade - Av. Luis Ralph Benatti, nº 1004 - B. Mário Dedini - Piracicaba/SP	Sala 05
630	37402	Motorista	JOSÉ NERIS FARIAS JÚNIOR	33693130	10/12/1971	E.M. Profº Benedito de Andrade - Av. Luis Ralph Benatti, nº 1004 - B. Mário Dedini - Piracicaba/SP	Sala 05
631	36898	Auxiliar Administrativo	JOSÉ OSMAR SILVA FILHO	327277130	17/07/1978	E.M. Wilson Guidotti - Rua Lins, nº 288 - Jardim Tóquio - Piracicaba/SP	Sala 04
632	38199	Auxiliar Administrativo	JOSÉ PREZOTTO	8017876-5	03/08/1955	E.M. Wilson Guidotti - Rua Lins, nº 288 - Jardim Tóquio - Piracicaba/SP	Sala 04
633	37719	Motorista	JOSÉ ROBERTO DE ANDRADE JUNIOR	27825519-x	14/10/1975	E.M. Profº Benedito de Andrade - Av. Luis Ralph Benatti, nº 1004 - B. Mário Dedini - Piracicaba/SP	Sala 05
634	36994	Motorista	JOSÉ ROBERTO ALVES CARVALHO	501537521	05/06/1971	E.M. Profº Benedito de Andrade - Av. Luis Ralph Benatti, nº 1004 - B. Mário Dedini - Piracicaba/SP	Sala 05
635	36864	Auxiliar Administrativo	JOSÉ ROBERTO DA SILVA JUNIOR	424796752	15/04/1987	E.M. Wilson Guidotti - Rua Lins, nº 288 - Jardim Tóquio - Piracicaba/SP	Sala 04
636	37788	Técnico de Contabilidade	JOSÉ ROBERTO DE GASPARI	19376970	25/01/1971	E.M. Profº Benedito de Andrade - Av. Luis Ralph Benatti, nº 1004 - B. Mário Dedini - Piracicaba/SP	



642	37004	Técnico de Enfermagem do Trabalho	JOYCE DANIELE SIQUEIRA	43229062x	31/07/1985	E.M. Profº Benedito de Andrade - Av. Luis Ralph Benatti, nº 1004 - B. Mário Dedini - Piracicaba/SP	Sala 09
643	37712	Auxiliar Administrativo	JOYCE DE JESUS ALVES DA SILVA	46389581-2	03/03/1990	E.M. Wilson Guidotti - Rua Lins, nº 288 - Jardim Tóquio - Piracicaba/SP	Sala 04
644	37508	Auxiliar Administrativo	JOYCE SOARES CORREIA DIAS	41275602	20/07/1984	E.M. Wilson Guidotti - Rua Lins, nº 288 - Jardim Tóquio - Piracicaba/SP	Sala 04
645	38103	Auxiliar Administrativo	JOYCE STENICO	42233074-7	30/07/1993	E.M. Wilson Guidotti - Rua Lins, nº 288 - Jardim Tóquio - Piracicaba/SP	Sala 04
646	37726	Auxiliar Administrativo	JUAREZ DE SOUZA ALVES	21282612	25/03/1969	E.M. Wilson Guidotti - Rua Lins, nº 288 - Jardim Tóquio - Piracicaba/SP	Sala 04
647	36819	Auxiliar Administrativo	JUCILENE MARIANA MAZZERO	42480096-2	20/12/1985	E.M. Wilson Guidotti - Rua Lins, nº 288 - Jardim Tóquio - Piracicaba/SP	Sala 04
648	36604	Auxiliar Administrativo	JULIA CAROLINE BARELLA	482459062	10/06/1992	E.M. Wilson Guidotti - Rua Lins, nº 288 - Jardim Tóquio - Piracicaba/SP	Sala 04
649	38307	Auxiliar Administrativo	JULIANA APARECIDA MASCHIETTO	293149938	15/06/1982	E.M. Wilson Guidotti - Rua Lins, nº 288 - Jardim Tóquio - Piracicaba/SP	Sala 04
650	36681	Auxiliar Administrativo	JULIANA APARECIDA SOUZA RIBEIRO	421208235	26/08/1988	E.M. Wilson Guidotti - Rua Lins, nº 288 - Jardim Tóquio - Piracicaba/SP	Sala 04
651	37589	Arte Finalista	JULIANA CAMOLESE DE ARAUJO	340319100	01/01/1985	E.M. Profº Benedito de Andrade - Av. Luis Ralph Benatti, nº 1004 - B. Mário Dedini - Piracicaba/SP	Sala 02
652	36914	Técnico de Enfermagem do Trabalho	JULIANA CRISTINA ARAUJO FORNAZARO	291424892	28/09/1977	E.M. Profº Benedito de Andrade - Av. Luis Ralph Benatti, nº 1004 - B. Mário Dedini - Piracicaba/SP	Sala 09
653	37249	Técnico de Enfermagem do Trabalho	JULIANA CRISTINA CAVALHEIRO LIMA	47.400992-0	07/05/1991	E.M. Profº Benedito de Andrade - Av. Luis Ralph Benatti, nº 1004 - B. Mário Dedini - Piracicaba/SP	Sala 10
654	36577	Auxiliar Administrativo	JULIANA DE MEDEIROS PEREIRA	30150197x	12/09/1978	E.M. Wilson Guidotti - Rua Lins, nº 288 - Jardim Tóquio - Piracicaba/SP	Sala 04
655	37053	Auxiliar Administrativo	JULIANA DE OLIVEIRA ALVES	417986294	15/06/1984	E.M. Wilson Guidotti - Rua Lins, nº 288 - Jardim Tóquio - Piracicaba/SP	Sala 04
656	38068	Auxiliar Administrativo	JULIANA DOS SANTOS SOUZA	36575755-x	14/04/1993	E.M. Wilson Guidotti - Rua Lins, nº 288 - Jardim Tóquio - Piracicaba/SP	Sala 04
657	38130	Auxiliar Administrativo	JULIANA FILIZZOLA MARTINS	494337035	27/08/1993	E.M. Wilson Guidotti - Rua Lins, nº 288 - Jardim Tóquio - Piracicaba/SP	Sala 05
658	37694	Auxiliar Administrativo	JULIANA GARAVELLO DO AMARAL COSENTINO	18407643-2	06/03/1968	E.M. Wilson Guidotti - Rua Lins, nº 288 - Jardim Tóquio - Piracicaba/SP	Sala 05
659	37934	Auxiliar Administrativo	JULIANA GIACOMINI BARBOSA	447614101	09/01/1989	E.M. Wilson Guidotti - Rua Lins, nº 288 - Jardim Tóquio - Piracicaba/SP	Sala 05
660	37217	Auxiliar Administrativo	JULIANA MAIA CONSOLMAGNO	268055300	04/06/1976	E.M. Wilson Guidotti - Rua Lins, nº 288 - Jardim Tóquio - Piracicaba/SP	Sala 05
661	37168	Auxiliar Administrativo	JULIANA MARCELLE DA SILVA ARRUDA	7774647	10/12/1990	E.M. Wilson Guidotti - Rua Lins, nº 288 - Jardim Tóquio - Piracicaba/SP	Sala 05
662	37091	Auxiliar Administrativo	JULIANA MARDEGAM PAGOTTO	349535619	28/07/1984	E.M. Wilson Guidotti - Rua Lins, nº 288 - Jardim Tóquio - Piracicaba/SP	Sala 05
663	36734	Auxiliar Administrativo	JULIANA MARIA DOS SANTOS AZEVEDO	302593676	30/04/1982	E.M. Wilson Guidotti - Rua Lins, nº 288 - Jardim Tóquio - Piracicaba/SP	Sala 05
664	37653	Auxiliar Administrativo	JULIANA OLIVEIRA DOS SANTOS	471534882	18/08/1990	E.M. Wilson Guidotti - Rua Lins, nº 288 - Jardim Tóquio - Piracicaba/SP	Sala 05
665	36555	Auxiliar Administrativo	JULIANA OMETTO FRANK	422720665	14/07/1987	E.M. Wilson Guidotti - Rua Lins, nº 288 - Jardim Tóquio - Piracicaba/SP	Sala 05
666	36909	Auxiliar Administrativo	JULIANA PATRÍCIA PIERIN	479469222	27/03/1992	E.M. Wilson Guidotti - Rua Lins, nº 288 - Jardim Tóquio - Piracicaba/SP	Sala 05
667	38250	Auxiliar Administrativo	JULIANA ROCHA PIRES	33712291x	24/05/1984	E.M. Wilson Guidotti - Rua Lins, nº 288 - Jardim Tóquio - Piracicaba/SP	Sala 05
668	38249	Auxiliar Administrativo	JULIANA YUI TABAI	405173519	01/06/1985	E.M. Wilson Guidotti - Rua Lins, nº 288 - Jardim Tóquio - Piracicaba/SP	Sala 05
669	37409	Auxiliar Administrativo	JULIANO LONGATO	21847664-4	17/07/1975	E.M. Wilson Guidotti - Rua Lins, nº 288 - Jardim Tóquio - Piracicaba/SP	Sala 05
670	37538	Auxiliar Administrativo	JULIANO SANTOS AMARAL	456851525	26/05/1988	E.M. Wilson Guidotti - Rua Lins, nº 288 - Jardim Tóquio - Piracicaba/SP	Sala 05
671	37410	Motorista	JULIO CESAR BENTO	228374765	28/05/1960	E.M. Profº Benedito de Andrade - Av. Luis Ralph Benatti, nº 1004 - B. Mário Dedini - Piracicaba/SP	Sala 06
672	38048	Motorista	JULIO CESAR RODRIGUES GOUVEA	42835333-2	19/01/1984	E.M. Profº Benedito de Andrade - Av. Luis Ralph Benatti, nº 1004 - B. Mário Dedini - Piracicaba/SP	Sala 06
673	37267	Técnico de Enfermagem do Trabalho	JUSCELINA FERNANDES DE SOUZA GUERRERO	75962231	18/03/1977	E.M. Profº Benedito de Andrade - Av. Luis Ralph Benatti, nº 1004 - B. Mário Dedini - Piracicaba/SP	Sala 10
674	36601	Auxiliar Administrativo	JUSSARA MARIA OLIVEIRA DINIZ	330053292	27/03/1982	E.M. Wilson Guidotti - Rua Lins, nº 288 - Jardim Tóquio - Piracicaba/SP	Sala 05
675	38011	Auxiliar Administrativo	KAMILA LUANA PEREIRA DOS SANTOS	359026072	22/08/1991	E.M. Wilson Guidotti - Rua Lins, nº 288 - Jardim Tóquio - Piracicaba/SP	Sala 05
676	36988	Auxiliar Administrativo	KAMILA NEGREI	477746111	15/02/1991	E.M. Wilson Guidotti - Rua Lins, nº 288 - Jardim Tóquio - Piracicaba/SP	Sala 05
677	37838	Auxiliar Administrativo	KAREN KIMBERLY PEREIRA	397877365	18/02/1994	E.M. Wilson Guidotti - Rua Lins, nº 288 - Jardim Tóquio - Piracicaba/SP	Sala 05
678	37273	Auxiliar Administrativo	KAREN MILENA BOTTENE	254805115	17/12/1976	E.M. Wilson Guidotti - Rua Lins, nº 288 - Jardim Tóquio - Piracicaba/SP	Sala 05
679	36894	Técnico de Contabilidade	KARINA APARECIDA ROSSINI SOARES	434657190	16/04/1982	E.M. Profº Benedito de Andrade - Av. Luis Ralph Benatti, nº 1004 - B. Mário Dedini - Piracicaba/SP	Sala 08
680	37308	Auxiliar Administrativo	KARINA BIANCA D'ANGELIS	46839688-3	22/01/1990	E.M. Wilson Guidotti - Rua Lins, nº 288 - Jardim Tóquio - Piracicaba/SP	Sala 05
681	36536	Auxiliar Administrativo	KARINA DE CARVALHO ESTEVAM	407321354	21/12/1987	E.M. Wilson Guidotti - Rua Lins, nº 288 - Jardim Tóquio - Piracicaba/SP	Sala 05
682	37521	Auxiliar Administrativo	KARINA GABRIELA PEREIRA	482460009	09/04/1992	E.M. Wilson Guidotti - Rua Lins, nº 288 - Jardim Tóquio - Piracicaba/SP	Sala 05
683	37875	Auxiliar Administrativo	KARINA PEREIRA DOS SANTOS	438451715	15/06/1988	E.M. Wilson Guidotti - Rua Lins, nº 288 - Jardim Tóquio - Piracicaba/SP	Sala 05
684	37352	Auxiliar Administrativo	KARINA RONCATTO	40731121x	17/06/1988	E.M. Wilson Guidotti - Rua Lins, nº 288 - Jardim Tóquio - Piracicaba/SP	Sala 05
685	38052	Auxiliar Administrativo	KARINE PADUAM SÉRGIO	489893223	05/03/1993	E.M. Wilson Guidotti - Rua Lins, nº 288 - Jardim Tóquio - Piracicaba/SP	Sala 05
686	37762	Auxiliar Administrativo	KATIA DE CASSIA DRAGONE	470931048	15/01/1991	E.M. Wilson Guidotti - Rua Lins, nº 288 - Jardim Tóquio - Piracicaba/SP	Sala 05
687	37925	Auxiliar Administrativo	KATIA MARISTELA ONGARO MODOLO	157794659	16/07/1962	E.M. Wilson Guidotti - Rua Lins, nº 288 - Jardim Tóquio - Piracicaba/SP	Sala 05
688	36613	Auxiliar Administrativo	KÁTIA RAMOS DE SOUZA	m8226827	16/08/1980	E.M. Wilson Guidotti - Rua Lins, nº 288 - Jardim Tóquio - Piracicaba/SP	Sala 05
689	37764	Auxiliar Administrativo	KEDLEY MORATO	344001209	22/08/1980	E.M. Wilson Guidotti - Rua Lins, nº 288 - Jardim Tóquio - Piracicaba/SP	Sala 05
690	37924	Auxiliar Administrativo	KEILA CRISTINA VIANA BARBOSA	479286504	31/10/1991	E.M. Wilson Guidotti - Rua Lins, nº 288 - Jardim Tóquio - Piracicaba/SP	Sala 05
691	38110	Auxiliar Administrativo	KEITI PALOMA LIBERAL MARTINS	493169027	18/09/1992	E.M. Wilson Guidotti - Rua Lins, nº 288 - Jardim Tóquio - Piracicaba/SP	Sala 05
692	37836	Auxiliar Administrativo	KELEANE ARAUJO DA SILVA	46390954-9	26/04/1990	E.M. Wilson Guidotti - Rua Lins, nº 288 - Jardim Tóquio - Piracicaba/SP	Sala 05
693	37491	Auxiliar Administrativo	KELLEY CRISTINA MERENCIANO DA SILVA	471499535	12/11/1990	E.M. Wilson Guidotti - Rua Lins, nº 288 - Jardim Tóquio - Piracicaba/SP	Sala 05
694	37911	Técnico de Enfermagem do Trabalho	KELLI CRISTINA RIBEIRO SAMPAIO	40692416-8	18/11/1980	E.M. Profº Benedito de Andrade - Av. Luis Ralph Benatti, nº 1004 - B. Mário Dedini - Piracicaba/SP	Sala 10
695	38358	Técnico de Enfermagem do Trabalho	KELLY CAROLINI BARBOSA	435480315	17/03/1985	E.M. Profº Benedito de Andrade - Av. Luis Ralph Benatti, nº 1004 - B. Mário Dedini - Piracicaba/SP	Sala 10
696	37157	Auxiliar Administrativo	KELLY CRISTINE DALLA VILLA	434652702	09/06/1987	E.M. Wilson Guidotti - Rua Lins, nº 288 - Jardim Tóquio - Piracicaba/SP	Sala 05
697	37419	Auxiliar Administrativo	KENIA CARLOS PIMENTEL	52529150-7	20/04/1979	E.M. Wilson Guidotti - Rua Lins, nº 288 - Jardim Tóquio - Piracicaba/SP	Sala 05
698	37923	Auxiliar Administrativo	KETI ELIANA HONORIO DE SOUZA	279426379	20/06/1976	E.M. Wilson Guidotti - Rua Lins, nº 288 - Jardim Tóquio - Piracicaba/SP	Sala 06
699	37202	Auxiliar Administrativo	LAILA MARIA SIMÃO	154352822	11/11/1986	E.M. Wilson Guidotti - Rua Lins, nº 288 - Jardim Tóquio - Piracicaba/SP	Sala 06
700	37232	Auxiliar Administrativo	LAIS APARECIDA ALVES BONIFÁCIO	480839839	26/07/1991	E.M. Wilson Guidotti - Rua Lins, nº 288 - Jardim Tóquio - Piracicaba/SP	Sala 06
701	37651	Auxiliar Administrativo	LAIS FERNANDA MAZZERO PETERMAN	402537002	19/08/1988	E.M. Wilson Guidotti - Rua Lins, nº 288 - Jardim Tóquio - Piracicaba/SP	Sala 06
702	37736	Auxiliar Administrativo	LAIS MUSSARELLI	462488184	24/02/1990	E.M. Wilson Guidotti - Rua Lins, nº 288 - Jardim Tóquio - Piracicaba/SP	Sala 06
703	37416	Auxiliar Administrativo	LAIS PESSINA	36905443x	20/08/1990	E.M. Wilson Guidotti - Rua Lins, nº 288 - Jardim Tóquio - Piracicaba/SP	Sala 06
704	37145	Auxiliar Administrativo	LAIS REGINA BRIOSCHI	47418428-x	28/06/1991	E.M. Wilson Guidotti - Rua Lins, nº 288 - Jardim Tóquio - Piracicaba/SP	Sala 06
705	37756	Auxiliar Administrativo	LAIS SARTORI	43552870-1	30/07/1988	E.M. Wilson Guidotti - Rua Lins, nº 288 - Jardim Tóquio - Piracicaba/SP	Sala 06
706	38039	Auxiliar Administrativo	LAIS VAZ SETEM	48691830-0	22/05/1992	E.M. Wilson Guidotti - Rua Lins, nº 288 - Jardim Tóquio - Piracicaba/SP	Sala 06
707	36631	Auxiliar Administrativo	LAISE VIEIRA DE ANDRADE	4579588102	26/02/1989	E.M. Wilson Guidotti - Rua Lins, nº 288 - Jardim Tóquio - Piracicaba/SP	Sala 06
708	37910	Auxiliar Administrativo	LARISSA BARROS ANDRADE	437803132	25/04/1994	E.M. Wilson Guidotti - Rua Lins, nº 288 - Jardim Tóquio - Piracicaba/SP	Sala 06
709	37593	Auxiliar Administrativo	LARISSA CASADEI	490494286	31/08/1992	E.M. Wilson Guidotti - Rua Lins, nº 288 - Jardim Tóquio - Piracicaba/SP	Sala 06
710	36758	Auxiliar Administrativo	LARISSA FURONI	412062707	10/07/1985	E.M. Wilson Guidotti - Rua Lins, nº 288 - Jardim Tóquio - Piracicaba/SP	Sala 06
711	36755	Arte Finalista	LARISSA MAGALHÃES MASSON	414528001	25/12/1993	E.M. Profº Benedito de Andrade - Av. Luis Ralph Benatti, nº 1004 - B. Mário Dedini - Piracicaba/SP	Sala 02
712	37338	Auxiliar Administrativo	LARISSA MARIA NOGUEIRA RODRIGUES	47802999-8	10/12/1990	E.M. Wilson Guidotti - Rua Lins, nº 288 - Jardim Tóquio - Piracicaba/SP	Sala 06
713	37178	Auxiliar Administrativo	LAURA ERLO	484846498	23/10/1992	E.M. Wilson Guidotti - Rua Lins, nº 288 - Jardim Tóquio - Piracicaba/SP	Sala 06
714	36500	Auxiliar Administrativo	LAURA HELENA LESSA	427900293	02/05/1985	E.M. Wilson Guidotti - Rua Lins, nº 288 - Jardim Tóquio - Piracicaba/SP	Sala 06
715	37196	Auxiliar Administrativo	LAURO CESAR RIBEIRO	42666923x	09/12/1988	E.M. Wilson Guidotti - Rua Lins, nº 288 - Jardim Tóquio - Piracicaba/SP	Sala 06
716	38077	Auxiliar Administrativo	LEANDRO DA COSTA E ANDRADE	47110308-1	08/02/1991	E.M. Wilson Guidotti - Rua Lins, nº 288 - Jardim Tóquio - Piracicaba/SP	Sala 06
717	37255	Auxiliar Administrativo	LEANDRO DA SILVA DE CAMARGO	406961914	05/10/1988	E.M. Wilson Guidotti - Rua Lins, nº 288 - Jardim Tóquio - Piracicaba/SP	Sala 06
718	37863	Motorista	LEANDRO FERAZ DE OLIVEIRA	244073296	10/07/1977	E.M. Profº Benedito de Andrade - Av. Luis Ralph Benatti, nº 1004 - B. Mário Dedini - Piracicaba/SP	Sala 06
719	37628	Auxiliar Administrativo	LEANDRO HENRIQUE MARTINI BONIN	417851327	01/12/1987	E.M. Wilson Guidotti - Rua Lins, nº 288 - Jardim Tóquio - Piracicaba/SP	Sala 06
720	37272	Auxiliar Administrativo	LEANDRO JOSE CEREGATTO	451887499	16/08/1989	E.M. Wilson Guidotti - Rua Lins, nº 288 - Jardim Tóquio - Piracicaba/SP	Sala 06
721	37475	Auxiliar Administrativo	LEANDRO VINICIUS PONCE	412054656	20/06/1988	E.M. Wilson Guidotti - Rua Lins, nº 288 - Jardim Tóquio - Piracicaba/SP	Sala 06
722	36943	Arte Finalista	LEANE KEI SAEKI RODRIGUES	484897469	28/08/1992	E.M. Profº Benedito de Andrade - Av. Luis Ralph Benatti, nº 1004 - B. Mário Dedini - Piracicaba/SP	Sala 02
723	37208	Auxiliar Administrativo	LEDIANE CRISTINA ARRIGHI	407304940	17/11/1984	E.M. Wilson Guidotti - Rua Lins, nº 288 - Jardim Tóquio - Piracicaba/SP	Sala 06
724	37861	Auxiliar Administrativo	LEILA REGINA RIBEIRO GAVA	21500229	09/01/1971	E.M. Wilson Guidotti - Rua Lins, nº 288 - Jardim Tóquio - Piracicaba/SP	Sala 06
725	38251	Auxiliar Administrativo	LEILANE FORMAGIO ANDRIOTTA	408812345	10/10/1987	E.M. Wilson Guidotti - Rua Lins, nº 288 - Jardim Tóquio - Piracicaba/SP	Sala 06
726	38021	Auxiliar Administrativo	LENILSON AFONSO DOS SANTOS	44065353-8	24/03/1990	E.M. Wilson Guidotti - Rua Lins, nº 288 - Jardim Tóquio - Piracicaba/SP	Sala 06
727	38252	Auxiliar Administrativo	LEONARDO VICENTIM BRANCALION	44030138-5	25/11/1987	E.M. Wilson Guidotti - Rua Lins, nº 288 - Jardim Tóquio - Piracicaba/SP	Sala 06
728	37551	Arte Finalista	LEONARDO ZANDOVAL	32755677-8	25/06/1985	E.M. Profº Benedito de Andrade - Av. Luis Ralph Benatti, nº 1004 - B. Mário Dedini - Piracicaba/SP	Sala 02
729	38297	Auxiliar Administrativo	LETÍCIA ALESSANDRA PERIM	489206220	11/05/1993	E.M. Wilson Guidotti - Rua Lins, nº 288 - Jardim Tóquio - Piracicaba/SP	Sala 06
730	37159	Auxiliar Administrativo	LETÍCIA BACEGA SAMPAIO	402537014	11/07/1988	E.M. Wilson Guidotti - Rua Lins, nº 288 - Jardim Tóquio - Piracicaba/SP	Sala 06
731	38114	Auxiliar Administrativo	LETÍCIA BARROS ZARATIN	415494321	29/05/1993	E.M. Wilson Guidotti - Rua Lins, nº 288 - Jardim Tóquio - Piracicaba/SP	Sala 06
732	37674	Auxiliar Administrativo	LETÍCIA BISETTO DA SILVA	449578483	22/10/1988	E.M. Wilson Guidotti - Rua Lins, nº 288 - Jardim Tóquio - Piracicaba/SP	Sala 06
733	38298	Auxiliar Administrativo	LETÍCIA CHRISPI	484846814	02/09/1992	E.M. Wilson Guidotti - Rua Lins, nº 288 - Jardim Tóquio - Piracicaba/SP	Sala 06
734	37713	Auxiliar Administrativo	LETÍCIA COSTA OLIVEIRA	449997303	28/03/1989	E.M. Wilson Guidotti - Rua Lins, nº 288 - Jardim Tóquio - Piracicaba/SP	Sala 06
735	36946	Auxiliar Administrativo	LETÍCIA CRISTINA BUENO	482552839	26/05/1992	E.M. Wilson Guidotti - Rua Lins, nº 288 - Jardim Tóquio - Piracicaba/SP	Sala 06
736	37640	Auxiliar Administrativo	LETÍCIA DA SILVA	428130872	01/08/1988	E.M. Wilson Guidotti - Rua Lins, nº 288 - Jardim Tóquio - Piracicaba/SP	Sala 06
737	36729	Auxiliar Administrativo	LETÍCIA DELÓLIO	44725770-5	01/09/1988	E.M. Wilson Guidotti - Rua Lins, nº 288 - Jardim Tóquio - Piracicaba/SP	Sala 07
738	37100	Auxiliar Administrativo	LETÍCIA FERNANDA CAMILO	490438416	31/01/1993	E.M. Wilson Guidotti - Rua Lins, nº 288 - Jardim Tóquio - Piracicaba/SP	Sala 07
739	37973	Técnico de Contabilidade	LET				



752	36917	Auxiliar Administrativo	LOURENCI RODRIGUES DE LIMA	19572356	31/03/1967	E.M. Wilson Guidotti - Rua Lins, nº 288 - Jardim Tóquio - Piracicaba/SP	Sala 07
753	37506	Auxiliar Administrativo	LUAN CAMARGO DE SOUZA	479664225	14/01/1992	E.M. Wilson Guidotti - Rua Lins, nº 288 - Jardim Tóquio - Piracicaba/SP	Sala 07
754	37563	Auxiliar Administrativo	LUANA APARECIDA ALVES MANOEL	412706714	23/05/1987	E.M. Wilson Guidotti - Rua Lins, nº 288 - Jardim Tóquio - Piracicaba/SP	Sala 07
755	36764	Auxiliar Administrativo	LUANA LOUISE GIL	482718912	15/09/1992	E.M. Wilson Guidotti - Rua Lins, nº 288 - Jardim Tóquio - Piracicaba/SP	Sala 07
756	36802	Auxiliar Administrativo	LUANA MARA DE MEDEIROS	412059083	04/12/1985	E.M. Wilson Guidotti - Rua Lins, nº 288 - Jardim Tóquio - Piracicaba/SP	Sala 07
757	36664	Auxiliar Administrativo	LUCAS ALVES CARDOSO DAMACENO	43100110-8	04/02/1983	E.M. Wilson Guidotti - Rua Lins, nº 288 - Jardim Tóquio - Piracicaba/SP	Sala 07
758	36848	Auxiliar Administrativo	LUCAS DUCATI ANGELELLI	306843821	21/01/1986	E.M. Wilson Guidotti - Rua Lins, nº 288 - Jardim Tóquio - Piracicaba/SP	Sala 07
759	37958	Auxiliar Administrativo	LUCAS FERNANDO DAS NEVES	471498294	15/09/1990	E.M. Wilson Guidotti - Rua Lins, nº 288 - Jardim Tóquio - Piracicaba/SP	Sala 07
760	38207	Auxiliar Administrativo	LUCAS HENRIQUE DA SILVA	489536992	14/07/1992	E.M. Wilson Guidotti - Rua Lins, nº 288 - Jardim Tóquio - Piracicaba/SP	Sala 07
761	36638	Auxiliar Administrativo	LUCAS HENRIQUE NASCIMENTO OMETTO	342275884	23/06/1986	E.M. Wilson Guidotti - Rua Lins, nº 288 - Jardim Tóquio - Piracicaba/SP	Sala 07
762	36525	Auxiliar Administrativo	LUCAS MARIANO QUEIROZ	48671765-3	30/10/1991	E.M. Wilson Guidotti - Rua Lins, nº 288 - Jardim Tóquio - Piracicaba/SP	Sala 07
763	38164	Auxiliar Administrativo	LUCAS SALVADOR SPADA	40192002-1	04/07/1994	E.M. Wilson Guidotti - Rua Lins, nº 288 - Jardim Tóquio - Piracicaba/SP	Sala 07
764	36915	Auxiliar Administrativo	LUCIA CANDIDA DE SOUZA	19231120-7	04/04/1969	E.M. Wilson Guidotti - Rua Lins, nº 288 - Jardim Tóquio - Piracicaba/SP	Sala 07
765	37691	Auxiliar Administrativo	LÚCIA CRISTINA LARA NEGREIROS D'AVILA HINTZE	19928035-6	27/05/1968	E.M. Wilson Guidotti - Rua Lins, nº 288 - Jardim Tóquio - Piracicaba/SP	Sala 07
766	37248	Auxiliar Administrativo	LUCIA DE FATIMA BOLLIS MORENO	27364786-6	23/06/1974	E.M. Wilson Guidotti - Rua Lins, nº 288 - Jardim Tóquio - Piracicaba/SP	Sala 07
767	36824	Auxiliar Administrativo	LÚCIA HELENA DE OLIVEIRA	7671957-1	01/07/1953	E.M. Wilson Guidotti - Rua Lins, nº 288 - Jardim Tóquio - Piracicaba/SP	Sala 07
768	37554	Auxiliar Administrativo	LUCIA HELENA MARTINI ANDRADE	17209280	23/01/1965	E.M. Wilson Guidotti - Rua Lins, nº 288 - Jardim Tóquio - Piracicaba/SP	Sala 07
769	37102	Auxiliar Administrativo	LUCIAN AUGUSTO BARBOSA	463775983	27/10/1989	E.M. Wilson Guidotti - Rua Lins, nº 288 - Jardim Tóquio - Piracicaba/SP	Sala 07
770	36789	Auxiliar Administrativo	LUCIANA TORREZAN CASSANO CORREIA	338409245	01/01/1982	E.M. Wilson Guidotti - Rua Lins, nº 288 - Jardim Tóquio - Piracicaba/SP	Sala 07
771	36549	Auxiliar Administrativo	LUCIANE TOT DE OLIVEIRA	266143672	25/05/1974	E.M. Wilson Guidotti - Rua Lins, nº 288 - Jardim Tóquio - Piracicaba/SP	Sala 07
772	37781	Auxiliar Administrativo	LUCIANO ALVARENGA MONNERAT	4728420	27/09/1987	E.M. Wilson Guidotti - Rua Lins, nº 288 - Jardim Tóquio - Piracicaba/SP	Sala 07
773	37288	Técnico de Enfermagem do Trabalho	LUCIANO ZANZIROLIMO	303006055	16/02/1977	E.M. Profº Benedito de Andrade - Av. Luis Ralph Benatti, nº 1004 - B. Mário Dedini - Piracicaba/SP	Sala 10
774	38080	Auxiliar Administrativo	LUCILENE STENICO	21909410X	23/02/1972	E.M. Wilson Guidotti - Rua Lins, nº 288 - Jardim Tóquio - Piracicaba/SP	Sala 07
775	36807	Auxiliar Administrativo	LUCIMARA COGGO BABONI	22851206-2	04/10/1971	E.M. Wilson Guidotti - Rua Lins, nº 288 - Jardim Tóquio - Piracicaba/SP	Sala 08
776	37637	Auxiliar Administrativo	LUCIMARA V DE CAMPOS DESIDERIO	337111868	17/05/1984	E.M. Wilson Guidotti - Rua Lins, nº 288 - Jardim Tóquio - Piracicaba/SP	Sala 08
777	36691	Técnico de Enfermagem do Trabalho	LUCINEI DE FATIMA MANESCO	16.340.005	16/03/1967	E.M. Profº Benedito de Andrade - Av. Luis Ralph Benatti, nº 1004 - B. Mário Dedini - Piracicaba/SP	Sala 10
778	37587	Auxiliar Administrativo	LUCINEIA ALVES DOS SANTOS	17992458-8	15/07/1965	E.M. Wilson Guidotti - Rua Lins, nº 288 - Jardim Tóquio - Piracicaba/SP	Sala 08
779	36701	Eletricista	LUCIO BENEDITO DA SILVA	22009720-3	11/06/1971	E.M. Profº Benedito de Andrade - Av. Luis Ralph Benatti, nº 1004 - B. Mário Dedini - Piracicaba/SP	Sala 03
780	36923	Auxiliar Administrativo	LUCIO FLAVIO LUCIDIO	32774753-5	22/01/1982	E.M. Wilson Guidotti - Rua Lins, nº 288 - Jardim Tóquio - Piracicaba/SP	Sala 08
781	36605	Auxiliar Administrativo	LUIS ANTONIO RODRIGUES CORREA	471661442	05/07/1990	E.M. Wilson Guidotti - Rua Lins, nº 288 - Jardim Tóquio - Piracicaba/SP	Sala 08
782	37252	Auxiliar Administrativo	LUIS AUGUSTO CAMARGO LIMA	402537506	03/02/1988	E.M. Wilson Guidotti - Rua Lins, nº 288 - Jardim Tóquio - Piracicaba/SP	Sala 08
783	37179	Auxiliar Administrativo	LUIS AUGUSTO FURLAN CAMBA	440302602	02/02/1985	E.M. Wilson Guidotti - Rua Lins, nº 288 - Jardim Tóquio - Piracicaba/SP	Sala 08
784	36862	Auxiliar Administrativo	LUIS AUGUSTO RAMBALDO	9197960-2	05/05/1959	E.M. Wilson Guidotti - Rua Lins, nº 288 - Jardim Tóquio - Piracicaba/SP	Sala 08
785	37814	Auxiliar Administrativo	LUIS CARLOS DORTA PRIMEIRO	432902466	13/04/1985	E.M. Wilson Guidotti - Rua Lins, nº 288 - Jardim Tóquio - Piracicaba/SP	Sala 08
786	38025	Auxiliar Administrativo	LUIS CLAUDIO DE MATOS FUGOLIN	33839156-3	23/07/1981	E.M. Wilson Guidotti - Rua Lins, nº 288 - Jardim Tóquio - Piracicaba/SP	Sala 08
787	36986	Eletricista	LUIS FERNANDO DA SILVA	344001921	08/06/1979	E.M. Profº Benedito de Andrade - Av. Luis Ralph Benatti, nº 1004 - B. Mário Dedini - Piracicaba/SP	Sala 03
788	37363	Auxiliar Administrativo	LUÍS GUSTAVO BORSATTO	182205496	09/04/1970	E.M. Wilson Guidotti - Rua Lins, nº 288 - Jardim Tóquio - Piracicaba/SP	Sala 08
789	37019	Auxiliar Administrativo	LUIS HENRIQUE FIGUEIREDO	147961361	20/08/1961	E.M. Wilson Guidotti - Rua Lins, nº 288 - Jardim Tóquio - Piracicaba/SP	Sala 08
790	36836	Auxiliar Administrativo	LUIS HENRIQUE JOÃO	47333919-5	08/03/1991	E.M. Wilson Guidotti - Rua Lins, nº 288 - Jardim Tóquio - Piracicaba/SP	Sala 08
791	37283	Auxiliar Administrativo	LUISA SCHIABEL CAMARGO	471730464	12/12/1990	E.M. Wilson Guidotti - Rua Lins, nº 288 - Jardim Tóquio - Piracicaba/SP	Sala 08
792	37850	Motorista	LUIZ ALBERTO RIBEIRO	181304569	02/10/1969	E.M. Profº Benedito de Andrade - Av. Luis Ralph Benatti, nº 1004 - B. Mário Dedini - Piracicaba/SP	Sala 06
793	37596	Motorista	LUIZ ANTONIO DE LARA	16658928	29/09/1963	E.M. Profº Benedito de Andrade - Av. Luis Ralph Benatti, nº 1004 - B. Mário Dedini - Piracicaba/SP	Sala 06
794	37176	Auxiliar Administrativo	LUIZ ARMANDO VIEIRA DA SILVA RONCATO	434781319	08/03/1984	E.M. Wilson Guidotti - Rua Lins, nº 288 - Jardim Tóquio - Piracicaba/SP	Sala 08
795	37513	Auxiliar Administrativo	LUIZ CARLOS GONÇALVES	11790832	14/09/1962	E.M. Wilson Guidotti - Rua Lins, nº 288 - Jardim Tóquio - Piracicaba/SP	Sala 08
796	37574	Motorista	LUIZ CARLOS MANDRO	18745919	02/03/1963	E.M. Profº Benedito de Andrade - Av. Luis Ralph Benatti, nº 1004 - B. Mário Dedini - Piracicaba/SP	Sala 06
797	38142	Auxiliar Administrativo	LUIZ CARLOS TELES ALMEIDA	154324061	23/09/1964	E.M. Wilson Guidotti - Rua Lins, nº 288 - Jardim Tóquio - Piracicaba/SP	Sala 08
798	37194	Auxiliar Administrativo	LUIZ DIEGO MORAIS DE SOUZA SANTOS	1.434.084	23/03/1990	E.M. Wilson Guidotti - Rua Lins, nº 288 - Jardim Tóquio - Piracicaba/SP	Sala 08
799	36590	Auxiliar Administrativo	LUIZ EDINALDO DE NEGREI FRANCO	156144980	17/04/1967	E.M. Wilson Guidotti - Rua Lins, nº 288 - Jardim Tóquio - Piracicaba/SP	Sala 08
800	38333	Técnico de Contabilidade	LUIZ THOMAZ SANJUAN	4.871.088-x	09/04/1948	E.M. Profº Benedito de Andrade - Av. Luis Ralph Benatti, nº 1004 - B. Mário Dedini - Piracicaba/SP	Sala 08
801	37488	Auxiliar Administrativo	LUZIA LUIZ DOS SANTOS	m-3835113	13/12/1959	E.M. Wilson Guidotti - Rua Lins, nº 288 - Jardim Tóquio - Piracicaba/SP	Sala 08
802	37975	Técnico de Enfermagem do Trabalho	MAGALI DE LOURDES ALBERTINE AGUIAR DOS SANTOS	15614143	06/05/1962	E.M. Profº Benedito de Andrade - Av. Luis Ralph Benatti, nº 1004 - B. Mário Dedini - Piracicaba/SP	Sala 10
803	37623	Auxiliar Administrativo	MAILA SANCHEZ SERTORI DE OLIVEIRA	408941959	27/01/1984	E.M. Wilson Guidotti - Rua Lins, nº 288 - Jardim Tóquio - Piracicaba/SP	Sala 08
804	37201	Auxiliar Administrativo	MAIRA MARTINS BONINI	412329220	14/03/1986	E.M. Wilson Guidotti - Rua Lins, nº 288 - Jardim Tóquio - Piracicaba/SP	Sala 08
805	38345	Auxiliar Administrativo	MANASSES GONÇALVES NETO	48216259-4	24/07/1992	E.M. Wilson Guidotti - Rua Lins, nº 288 - Jardim Tóquio - Piracicaba/SP	Sala 08
806	36541	Auxiliar Administrativo	MANOEL SOARES DE SOUZA NETO	213132236	06/04/1988	E.M. Wilson Guidotti - Rua Lins, nº 288 - Jardim Tóquio - Piracicaba/SP	Sala 08
807	38350	Auxiliar Administrativo	MANUELA ALESSANDRA SPINELLI MARTINS	337608684	16/06/1980	E.M. Wilson Guidotti - Rua Lins, nº 288 - Jardim Tóquio - Piracicaba/SP	Sala 08
808	37517	Auxiliar Administrativo	MARCELA LINO MENDES DA CRUZ	40385541X	22/06/1988	E.M. Wilson Guidotti - Rua Lins, nº 288 - Jardim Tóquio - Piracicaba/SP	Sala 08
809	38291	Auxiliar Administrativo	MARCELA RASERA	40857659-5	02/04/1983	E.M. Wilson Guidotti - Rua Lins, nº 288 - Jardim Tóquio - Piracicaba/SP	Sala 08
810	37754	Auxiliar Administrativo	MARCELA ROBERTA FEITOR GONÇALVES	406926487	03/05/1982	E.M. Wilson Guidotti - Rua Lins, nº 288 - Jardim Tóquio - Piracicaba/SP	Sala 08
811	37478	Auxiliar Administrativo	MARCELA THOMAZINI	490335056	03/12/1992	E.M. Wilson Guidotti - Rua Lins, nº 288 - Jardim Tóquio - Piracicaba/SP	Sala 08
812	36840	Auxiliar Administrativo	MARCELO GOMES TRANCOLIN	479173357	16/10/1991	E.M. Wilson Guidotti - Rua Lins, nº 288 - Jardim Tóquio - Piracicaba/SP	Sala 08
813	36562	Auxiliar Administrativo	MARCELO APARECIDO MOIA REALES	433039024	05/08/1985	E.M. Wilson Guidotti - Rua Lins, nº 288 - Jardim Tóquio - Piracicaba/SP	Sala 08
814	38028	Motorista	MARCELO APARECIDO VERDERAMI	347833883	08/08/1981	E.M. Profº Benedito de Andrade - Av. Luis Ralph Benatti, nº 1004 - B. Mário Dedini - Piracicaba/SP	Sala 06
815	38263	Auxiliar Administrativo	MARCELO AUGUSTO DA SILVA NEVES	48923296	09/02/1993	E.M. Wilson Guidotti - Rua Lins, nº 288 - Jardim Tóquio - Piracicaba/SP	Sala 08
816	37234	Auxiliar Administrativo	MARCELO AUGUSTO HABIBE	13037991	12/02/1966	E.M. Wilson Guidotti - Rua Lins, nº 288 - Jardim Tóquio - Piracicaba/SP	Sala 08
817	38267	Arte Finalista	MARCELO COSTA DE NEGRI	34952999-1	22/12/1982	E.M. Profº Benedito de Andrade - Av. Luis Ralph Benatti, nº 1004 - B. Mário Dedini - Piracicaba/SP	Sala 02
818	38248	Auxiliar Administrativo	MARCELO DE OLIVEIRA MARÇAL	482834626	25/05/1992	E.M. Wilson Guidotti - Rua Lins, nº 288 - Jardim Tóquio - Piracicaba/SP	Sala 08
819	37582	Auxiliar Administrativo	MARCELO DUARTE MARTINS	45000464-8	30/05/1986	E.M. Wilson Guidotti - Rua Lins, nº 288 - Jardim Tóquio - Piracicaba/SP	Sala 08
820	36932	Motorista	MARCELO JOSE DE SOUZA	333184427	22/09/1981	E.M. Profº Benedito de Andrade - Av. Luis Ralph Benatti, nº 1004 - B. Mário Dedini - Piracicaba/SP	Sala 06
821	36903	Motorista	MARCELO JOSÉ GUERRINI	20080462-5	23/01/1971	E.M. Profº Benedito de Andrade - Av. Luis Ralph Benatti, nº 1004 - B. Mário Dedini - Piracicaba/SP	Sala 06
822	38231	Auxiliar Administrativo	MARCELO MASIERO MENUZZO	327745988	16/06/1981	E.M. Wilson Guidotti - Rua Lins, nº 288 - Jardim Tóquio - Piracicaba/SP	Sala 09
823	37160	Auxiliar Administrativo	MARCELO SILVA TAVEIRA	18200527-6	06/10/1967	E.M. Wilson Guidotti - Rua Lins, nº 288 - Jardim Tóquio - Piracicaba/SP	Sala 09
824	36830	Auxiliar Administrativo	MARCIA ALEXANDRA MELOTO	21141921-7	22/01/1971	E.M. Wilson Guidotti - Rua Lins, nº 288 - Jardim Tóquio - Piracicaba/SP	Sala 09
825	38217	Técnico de Contabilidade	MARCIA EUZEBIA DE ARAUJO OLIVEIRA	301504167	02/04/1979	E.M. Profº Benedito de Andrade - Av. Luis Ralph Benatti, nº 1004 - B. Mário Dedini - Piracicaba/SP	Sala 08
826	36655	Auxiliar Administrativo	MARCIA REGINA FAVERO COSTA	449574593	12/05/1989	E.M. Wilson Guidotti - Rua Lins, nº 288 - Jardim Tóquio - Piracicaba/SP	Sala 09
827	38194	Auxiliar Administrativo	MARCIA VERONICA PEÇANHA	77400859	09/09/1957	E.M. Wilson Guidotti - Rua Lins, nº 288 - Jardim Tóquio - Piracicaba/SP	Sala 09
828	38279	Auxiliar Administrativo	MARCIEL MILKE	400811303	10/08/1988	E.M. Wilson Guidotti - Rua Lins, nº 288 - Jardim Tóquio - Piracicaba/SP	Sala 09
829	37915	Auxiliar Administrativo	MARCILENE LOPES DE SA	M-8.512.555	16/06/1982	E.M. Wilson Guidotti - Rua Lins, nº 288 - Jardim Tóquio - Piracicaba/SP	Sala 09
830	38115	Auxiliar Administrativo	MARCIO MANIERO	43974616-4	02/01/1987	E.M. Wilson Guidotti - Rua Lins, nº 288 - Jardim Tóquio - Piracicaba/SP	Sala 09
831	38293	Motorista	MARCIO MESQUITA DOS SANTOS	25977382-7	26/08/1980	E.M. Profº Benedito de Andrade - Av. Luis Ralph Benatti, nº 1004 - B. Mário Dedini - Piracicaba/SP	Sala 06
832	37679	Auxiliar Administrativo	MARCIO ROBERTO BEIRA	424802569	11/09/1985	E.M. Wilson Guidotti - Rua Lins, nº 288 - Jardim Tóquio - Piracicaba/SP	Sala 09
833	37832	Motorista	MARCIO ROBERTO CAMARGO MONTEIRO	407315615	30/08/1981	E.M. Profº Benedito de Andrade - Av. Luis Ralph Benatti, nº 1004 - B. Mário Dedini - Piracicaba/SP	Sala 06
834	36609	Auxiliar Administrativo	MARCIO ROBERTO CUNHA	252449885	20/02/1974	E.M. Wilson Guidotti - Rua Lins, nº 288 - Jardim Tóquio - Piracicaba/SP	Sala 09
835	37123	Auxiliar Administrativo	MARCOS ANTONIO DA SILVA	450696480	13/06/1983	E.M. Wilson Guidotti - Rua Lins, nº 288 - Jardim Tóquio - Piracicaba/SP	Sala 09
836	36882	Motorista	MARCOS ANTONIO PARAIZO VIDAL	30480292x	23/06/1979	E.M. Profº Benedito de Andrade - Av. Luis Ralph Benatti, nº 1004 - B. Mário Dedini - Piracicaba/SP	Sala 06
837	36787	Maquinista	MARCOS ANTONIO TENORIO LEMOS	246363836	16/07/1963	E.M. Profº Benedito de Andrade - Av. Luis Ralph Benatti, nº 1004 - B. Mário Dedini - Piracicaba/SP	Sala 07
838	37395	Motorista	MARCOS PEDRO CARONE	16512507	22/07/1965	E.M. Profº Benedito de Andrade - Av. Luis Ralph Benatti, nº 1004 - B. Mário Dedini - Piracicaba/SP	Sala 06
839	38170	Auxiliar Administrativo	MARCOS RAFAEL BERTO	43895703-9	18/03/1994	E.M. Wilson Guidotti - Rua Lins, nº 288 - Jardim Tóquio - Piracicaba/SP	Sala 09
840	36815	Auxiliar Administrativo	MARCOS ROBERTO DA SILVA ROCHA	337852662	03/04/1981	E.M. Wilson Guidotti - Rua Lins, nº 288 - Jardim Tóquio - Piracicaba/SP	Sala 09
841	37929	Auxiliar Administrativo	MARCUS VINICIUS RIBEIRO PEITL	415398368	04/08/1992	E.M. Wilson Guidotti - Rua Lins, nº 288 - Jardim Tóquio - Piracicaba/SP	Sala 09
842	37225	Motorista	MARIA ANGÉLICA MARCONI	10410378-4	28/12/1960	E.M. Profº Benedito de Andrade - Av. Luis Ralph Benatti, nº 1004 - B. Mário Dedini - Piracicaba/SP	Sala 06
843	37518	Auxiliar Administrativo	MARIA APARECIDA BENEDETTI	5913159	20/05/1955	E.M. Wilson Guidotti - Rua Lins, nº 288 - Jardim Tóquio - Piracicaba/SP	Sala 09
844	38341	Auxiliar Administrativo	MARIA APARECIDA DA SILVA	302588073	20/05/1978	E.M. Wilson Guidotti - Rua Lins, nº 288 - Jardim Tóquio - Piracicaba/SP	Sala 09
845	37257	Auxiliar Administrativo	MARIA APARECIDA DE FREITAS	458068482	13/10/1986	E.M. Wilson Guidotti - Rua Lins, nº 288 - Jardim Tóquio - Piracicaba/SP	Sala 09
846	37600	Auxiliar Administrativo	MARIA BERNADETE MAESTRO	136553497	02/06/1962	E.M. Wilson Guidotti - Rua Lins, nº 288 - Jardim Tóquio - Piracicaba/SP	Sala 09
847	36739	Auxiliar Administrativo	MARIA CAROLINA TRIMER CARDOSO ALVES	322815976	18/05/1979	E.M. Wilson Guidotti - Rua Lins, nº 288 - Jardim Tóquio - Piracicaba/SP	Sala 09
848	37980	Técnico de Contabilidade	MARIA CECILIA CHINELATO	19924316	09/03/1971	E.M. Profº Benedito de Andrade - Av. Luis Ralph Benatti, nº 1004 - B. Mário Dedini - Piracicaba/SP	Sala 08
849	36967	Auxiliar Administrativo	MARIA CRISTINA PACKER HOFF	14420175-6	30/01/1965	E.M. Wilson Guidotti - Rua Lins, nº 288 - Jardim Tóquio - Piracicaba/SP	Sala 09
850	36531	Auxiliar Administrativo	MARIA DE LOURDES BOM GIOVANETTI	11907909	22/07/1960	E.M. Wilson Guidotti - Rua Lins, nº 288 - Jardim Tóquio - Piracicaba/SP	Sala 09
851	38239	Auxiliar Administrativo	MARIA DE LOURDES SOUZA ROSA	13267759	29/09/1960	E.M. Wilson Guidotti - Rua Lins, nº 288 - Jardim Tóquio - Piracicaba/SP	Sala 09
852	37242	Auxiliar Administrativo	MARIA DO CARMO DE MELO DOS SANTOS	1815179	28/09/1982	E.M. Wilson Guidotti - Rua Lins, nº 288 - Jardim Tóquio - Piracicaba/SP	Sala 09
853	37583	Auxiliar Administrativo	MARIA ESTELA COSTA	14795022-3	15/04/1962	E.M. Wilson Guidotti - Rua Lins, nº 288 - Jardim Tóquio - Piracicaba/SP	Sala 09
854	37627	Auxiliar Administrativo	MARIA HELENA DOS SANTOS	20805956-8	21/12/1971	E.M. Wilson Guidotti - Rua Lins, nº 288 - Jardim Tóquio - Piracicaba/SP	Sala 09
855	37612	Auxiliar Administrativo	MARIA HELENA GUSMÃO DA SILVA	11056273	05/01/1981	E.M. Wilson Guidotti - Rua Lins, nº 288 - Jardim Tóquio - Piracicaba/SP	Sala 09
856	37125	Auxiliar Administrativo	MARIA LUISA SCHNOR	11739112	02/02/1965	E.M. Wilson Guidotti - Rua Lins, nº 288 - Jardim Tóquio - Piracicaba/SP	Sala 09
857	38112	Auxiliar Administrativo	MARIA MARCIA GADOTTI	293950349	02/01/1979	E.M. Wilson Guidotti - Rua Lins, nº 288 - Jardim Tóquio - Piracicaba/SP	Sala 09
858	38096						



862	37326	Auxiliar Administrativo	MARIANA AMORIM	481823372	04/12/1992	E.M. Wilson Guidotti - Rua Lins, nº 288 - Jardim Tóquio - Piracicaba/SP	Sala 09
863	37885	Auxiliar Administrativo	MARIANA AVERSA	471145610	24/10/1990	E.M. Wilson Guidotti - Rua Lins, nº 288 - Jardim Tóquio - Piracicaba/SP	Sala 09
864	37680	Auxiliar Administrativo	MARIANA BEIRA	424804128	03/01/1988	E.M. Wilson Guidotti - Rua Lins, nº 288 - Jardim Tóquio - Piracicaba/SP	Sala 09
865	37462	Auxiliar Administrativo	MARIANA BOVI MASSARIOL	439664147	16/05/1986	E.M. Wilson Guidotti - Rua Lins, nº 288 - Jardim Tóquio - Piracicaba/SP	Sala 10
866	38065	Técnico de Contabilidade	MARIANA CARLA AZEVEDO	45000588	16/03/1987	E.M. Profº Benedito de Andrade - Av. Luis Ralph Benatti, nº 1004 - B. Mário Dedini - Piracicaba/SP	Sala 08
867	38222	Auxiliar Administrativo	MARIANA CÔRDOVA PRADO DE OLIVEIRA	476774305	21/08/1987	E.M. Wilson Guidotti - Rua Lins, nº 288 - Jardim Tóquio - Piracicaba/SP	Sala 10
868	38180	Técnico de Enfermagem do Trabalho	MARIANA CRISTINA SILVÉRIO ROSSETO	446954391	26/12/1988	E.M. Profº Benedito de Andrade - Av. Luis Ralph Benatti, nº 1004 - B. Mário Dedini - Piracicaba/SP	Sala 10
869	37311	Auxiliar Administrativo	MARIANA DO NASCIMENTO BENTO	44922983-x	17/06/1988	E.M. Wilson Guidotti - Rua Lins, nº 288 - Jardim Tóquio - Piracicaba/SP	Sala 10
870	38334	Auxiliar Administrativo	MARIANA PASCHOAL CORREA	33125413x	30/03/1984	E.M. Wilson Guidotti - Rua Lins, nº 288 - Jardim Tóquio - Piracicaba/SP	Sala 10
871	37209	Técnico de Enfermagem do Trabalho	MARIANA PERES DA CRUZ CORRÊA	45291257-X	27/10/1988	E.M. Profº Benedito de Andrade - Av. Luis Ralph Benatti, nº 1004 - B. Mário Dedini - Piracicaba/SP	Sala 10
872	38224	Auxiliar Administrativo	MARIANA RANDO ALVES	439.215.705	22/09/1993	E.M. Wilson Guidotti - Rua Lins, nº 288 - Jardim Tóquio - Piracicaba/SP	Sala 10
873	36995	Auxiliar Administrativo	MARIANA SOUZA RODRIGUES DE CAMPOS	422962181	31/12/1984	E.M. Wilson Guidotti - Rua Lins, nº 288 - Jardim Tóquio - Piracicaba/SP	Sala 10
874	37271	Auxiliar Administrativo	MARIANE BISSOLI	47385717-0	24/04/1991	E.M. Wilson Guidotti - Rua Lins, nº 288 - Jardim Tóquio - Piracicaba/SP	Sala 10
875	38260	Auxiliar Administrativo	MARIANE CARDOSO FRANCA	47396193-3	10/05/1991	E.M. Wilson Guidotti - Rua Lins, nº 288 - Jardim Tóquio - Piracicaba/SP	Sala 10
876	38290	Auxiliar Administrativo	MARIANE JUVENAL MARTINS	42835069-0	07/07/1987	E.M. Wilson Guidotti - Rua Lins, nº 288 - Jardim Tóquio - Piracicaba/SP	Sala 10
877	36888	Auxiliar Administrativo	MARIANNE DAHMEN NUNES	460003495	26/01/1989	E.M. Wilson Guidotti - Rua Lins, nº 288 - Jardim Tóquio - Piracicaba/SP	Sala 10
878	36676	Auxiliar Administrativo	MARIELLEN RABALDELLI	449573321	27/04/1989	E.M. Wilson Guidotti - Rua Lins, nº 288 - Jardim Tóquio - Piracicaba/SP	Sala 10
879	37497	Auxiliar Administrativo	MARILENE APARECIDA SEGREDO CORRER	347253465	13/10/1986	E.M. Wilson Guidotti - Rua Lins, nº 288 - Jardim Tóquio - Piracicaba/SP	Sala 10
880	37611	Auxiliar Administrativo	MARILENE MIRANDA DE OLIVEIRA	479763367	10/03/1992	E.M. Wilson Guidotti - Rua Lins, nº 288 - Jardim Tóquio - Piracicaba/SP	Sala 10
881	37577	Auxiliar Administrativo	MARILENE VIEIRA DA SILVA	306922800	07/07/1979	E.M. Wilson Guidotti - Rua Lins, nº 288 - Jardim Tóquio - Piracicaba/SP	Sala 10
882	37543	Auxiliar Administrativo	MARILIA JUVENAL RUFINI	464731240	26/07/1990	E.M. Wilson Guidotti - Rua Lins, nº 288 - Jardim Tóquio - Piracicaba/SP	Sala 10
883	37748	Auxiliar Administrativo	MARILIA MENEHINI	482455615	19/12/1992	E.M. Wilson Guidotti - Rua Lins, nº 288 - Jardim Tóquio - Piracicaba/SP	Sala 10
884	38225	Auxiliar Administrativo	MARINA GUIMARÃES DE OLIVEIRA	434842837	01/08/1987	E.M. Wilson Guidotti - Rua Lins, nº 288 - Jardim Tóquio - Piracicaba/SP	Sala 10
885	37866	Arte Finalista	MARINA IZABEL PEREIRA CAMPOS	241619853	06/12/1977	E.M. Profº Benedito de Andrade - Av. Luis Ralph Benatti, nº 1004 - B. Mário Dedini - Piracicaba/SP	Sala 02
886	36756	Auxiliar Administrativo	MARINA RIBEIRO FERNANDES	43943033-1	11/12/1994	E.M. Wilson Guidotti - Rua Lins, nº 288 - Jardim Tóquio - Piracicaba/SP	Sala 10
887	36905	Auxiliar Administrativo	MARISA REGINA FERREIRA	424802454	29/01/1985	E.M. Wilson Guidotti - Rua Lins, nº 288 - Jardim Tóquio - Piracicaba/SP	Sala 10
888	36619	Auxiliar Administrativo	MARISA ROSTI MARTINS	17.572.248	24/09/1967	E.M. Wilson Guidotti - Rua Lins, nº 288 - Jardim Tóquio - Piracicaba/SP	Sala 10
889	37422	Auxiliar Administrativo	MARISETE CRISTINA VIEIRA	30568910-1	13/07/1981	E.M. Wilson Guidotti - Rua Lins, nº 288 - Jardim Tóquio - Piracicaba/SP	Sala 10
890	36749	Técnico de Contabilidade	MARIVANIA CRISTINA DA SILVA	347251249	18/11/1979	E.M. Profº Benedito de Andrade - Av. Luis Ralph Benatti, nº 1004 - B. Mário Dedini - Piracicaba/SP	Sala 08
891	38213	Auxiliar Administrativo	MARJORIE CHRISTIANIE SALES DE CAMARGO	17755996-2	18/03/1981	E.M. Wilson Guidotti - Rua Lins, nº 288 - Jardim Tóquio - Piracicaba/SP	Sala 10
892	37581	Técnico de Enfermagem do Trabalho	MARLI CLAUDIA RODRIGUES	238667170	20/07/1973	E.M. Profº Benedito de Andrade - Av. Luis Ralph Benatti, nº 1004 - B. Mário Dedini - Piracicaba/SP	Sala 10
893	36600	Auxiliar Administrativo	MARLUCI RAQUEL BERTOLOTTI	449803727	17/02/1989	E.M. Wilson Guidotti - Rua Lins, nº 288 - Jardim Tóquio - Piracicaba/SP	Sala 10
894	37774	Técnico de Enfermagem do Trabalho	MARTA RIBEIRO DE SOUZA FOGAÇA NOVAES	282052136	30/04/1975	E.M. Profº Benedito de Andrade - Av. Luis Ralph Benatti, nº 1004 - B. Mário Dedini - Piracicaba/SP	Sala 10
895	38145	Auxiliar Administrativo	MARY ELLEN SOUSA DA SILVA	47930906	24/01/1992	E.M. Wilson Guidotti - Rua Lins, nº 288 - Jardim Tóquio - Piracicaba/SP	Sala 10
896	36907	Técnico de Enfermagem do Trabalho	MATEUS MATIAS	42298246	05/10/1981	E.M. Profº Benedito de Andrade - Av. Luis Ralph Benatti, nº 1004 - B. Mário Dedini - Piracicaba/SP	Sala 10
897	36511	Auxiliar Administrativo	MATHEUS AYRES DO AMARAL	331254694	26/02/1983	E.M. Wilson Guidotti - Rua Lins, nº 288 - Jardim Tóquio - Piracicaba/SP	Sala 10
898	38219	Auxiliar Administrativo	MATHEUS CORTE GONÇALVES	489198910	17/07/1993	E.M. Wilson Guidotti - Rua Lins, nº 288 - Jardim Tóquio - Piracicaba/SP	Sala 10
899	38027	Auxiliar Administrativo	MATHEUS FELIPE SILVA PEREIRA	407604911	10/04/1987	E.M. Wilson Guidotti - Rua Lins, nº 288 - Jardim Tóquio - Piracicaba/SP	Sala 10
900	37403	Auxiliar Administrativo	MATHEUS SARRUGE DOS SANTOS	442604014	29/08/1984	E.M. Wilson Guidotti - Rua Lins, nº 288 - Jardim Tóquio - Piracicaba/SP	Sala 10
901	38186	Técnico de Contabilidade	MAURICIO ANTONIO NICOLAU	24427396-0	19/10/1974	E.M. Profº Benedito de Andrade - Av. Luis Ralph Benatti, nº 1004 - B. Mário Dedini - Piracicaba/SP	Sala 08
902	36518	Iluminador de Artes	MAURICIO EDUARDO AUGUSTI	434652052	02/07/1987	E.M. Profº Benedito de Andrade - Av. Luis Ralph Benatti, nº 1004 - B. Mário Dedini - Piracicaba/SP	Sala 07
903	37870	Motorista	MAURICIO PIRES DE CAMARGO	162782792	01/03/1970	E.M. Profº Benedito de Andrade - Av. Luis Ralph Benatti, nº 1004 - B. Mário Dedini - Piracicaba/SP	Sala 06
904	37183	Auxiliar Administrativo	MAURICIO ROBERTO TRISTAO	412057360	11/11/1986	E.M. Wilson Guidotti - Rua Lins, nº 288 - Jardim Tóquio - Piracicaba/SP	Sala 10
905	37534	Motorista	MAURO BRAUNS TEIXEIRA	372085969	09/08/1977	E.M. Profº Benedito de Andrade - Av. Luis Ralph Benatti, nº 1004 - B. Mário Dedini - Piracicaba/SP	Sala 06
906	37966	Auxiliar Administrativo	MAURO KIOSHI MORI	17.671.571	02/11/1965	E.M. Wilson Guidotti - Rua Lins, nº 288 - Jardim Tóquio - Piracicaba/SP	Sala 10
907	37882	Auxiliar Administrativo	MAYARA ARAUJO ALVES	449734365	01/05/1989	E.M. Wilson Guidotti - Rua Lins, nº 288 - Jardim Tóquio - Piracicaba/SP	Sala 10
908	37877	Auxiliar Administrativo	MAYARA MORETTI DE OLIVEIRA	42071750x	05/09/1993	E.M. Wilson Guidotti - Rua Lins, nº 288 - Jardim Tóquio - Piracicaba/SP	Sala 10
909	38338	Auxiliar Administrativo	MAYARA PEDROZA DAMACENO	35242802-8	27/05/1993	E.M. Wilson Guidotti - Rua Lins, nº 288 - Jardim Tóquio - Piracicaba/SP	Sala 10
910	37351	Motorista	MEIRE APARECIDA BALDIN	21204824	09/06/1971	E.M. Profº Benedito de Andrade - Av. Luis Ralph Benatti, nº 1004 - B. Mário Dedini - Piracicaba/SP	Sala 06
911	36791	Auxiliar Administrativo	MEIRE MARIA CAMOLESE	17992548	25/08/1966	E.M. Wilson Guidotti - Rua Lins, nº 288 - Jardim Tóquio - Piracicaba/SP	Sala 10
912	36603	Auxiliar Administrativo	MESSIAS DE JESUS PAYAO	19125130	15/01/1967	E.M. Wilson Guidotti - Rua Lins, nº 288 - Jardim Tóquio - Piracicaba/SP	Sala 10
913	36606	Técnico de Contabilidade	MESSIAS DE JESUS PAYAO	19125130	15/01/1967	E.M. Profº Benedito de Andrade - Av. Luis Ralph Benatti, nº 1004 - B. Mário Dedini - Piracicaba/SP	Sala 08
914	38050	Auxiliar Administrativo	MICHELLE BARROS DE SOUZA	523319770	16/05/1994	E.M. Enequina Lourenço Vieira - Rua Maria Isabel da Silva Mattos, nº 331 - Jardim Planalto - Piracicaba/SP	Sala 01
915	36849	Auxiliar Administrativo	MICHELE APARECIDA PAGANO	33006244-x	28/04/1980	E.M. Enequina Lourenço Vieira - Rua Maria Isabel da Silva Mattos, nº 331 - Jardim Planalto - Piracicaba/SP	Sala 01
916	37689	Técnico de Contabilidade	MICHELE DA COSTA SILVA	33479769-x	02/04/1981	E.M. Profº Benedito de Andrade - Av. Luis Ralph Benatti, nº 1004 - B. Mário Dedini - Piracicaba/SP	Sala 08
917	37708	Auxiliar Administrativo	MICHELE DAIANE DE ARAÚJO DA SILVA	480592597	23/01/1992	E.M. Enequina Lourenço Vieira - Rua Maria Isabel da Silva Mattos, nº 331 - Jardim Planalto - Piracicaba/SP	Sala 01
918	38123	Auxiliar Administrativo	MICHELE DOS REIS	327744133	07/08/1980	E.M. Enequina Lourenço Vieira - Rua Maria Isabel da Silva Mattos, nº 331 - Jardim Planalto - Piracicaba/SP	Sala 01
919	36925	Auxiliar Administrativo	MICHELE REJANE TOMAZ	347501047	18/08/1978	E.M. Enequina Lourenço Vieira - Rua Maria Isabel da Silva Mattos, nº 331 - Jardim Planalto - Piracicaba/SP	Sala 01
920	36895	Auxiliar Administrativo	MICHELE DAMÁSIO DA SILVA	253464833	16/06/1987	E.M. Enequina Lourenço Vieira - Rua Maria Isabel da Silva Mattos, nº 331 - Jardim Planalto - Piracicaba/SP	Sala 01
921	37421	Auxiliar Administrativo	MILACRIS MAIARA DE SOUZA	48497862-7	02/04/1992	E.M. Enequina Lourenço Vieira - Rua Maria Isabel da Silva Mattos, nº 331 - Jardim Planalto - Piracicaba/SP	Sala 01
922	38316	Auxiliar Administrativo	MILEIDE APARECIDA RODRIGUES CARDOSO	457676991	16/05/1989	E.M. Enequina Lourenço Vieira - Rua Maria Isabel da Silva Mattos, nº 331 - Jardim Planalto - Piracicaba/SP	Sala 01
923	38009	Técnico de Enfermagem do Trabalho	MILEIDE BERTELI PEREIRA LUZ	328425023	19/03/1983	E.M. Profº Benedito de Andrade - Av. Luis Ralph Benatti, nº 1004 - B. Mário Dedini - Piracicaba/SP	Sala 10
924	38313	Auxiliar Administrativo	MILIANE BEZERRA SOUZA SANTOS	47960265	04/07/1991	E.M. Enequina Lourenço Vieira - Rua Maria Isabel da Silva Mattos, nº 331 - Jardim Planalto - Piracicaba/SP	Sala 01
925	36961	Técnico de Enfermagem do Trabalho	MILTON CEZAR NUNES LACERDA	37374549/7	18/04/1977	E.M. Profº Benedito de Andrade - Av. Luis Ralph Benatti, nº 1004 - B. Mário Dedini - Piracicaba/SP	Sala 10
926	37386	Auxiliar Administrativo	MIRIÁ ALMEIDA DE SOUZA	489437527	15/07/1992	E.M. Enequina Lourenço Vieira - Rua Maria Isabel da Silva Mattos, nº 331 - Jardim Planalto - Piracicaba/SP	Sala 01
927	36873	Auxiliar Administrativo	MIRIAM RORIGUES MENDES	42480055-x	22/02/1987	E.M. Enequina Lourenço Vieira - Rua Maria Isabel da Silva Mattos, nº 331 - Jardim Planalto - Piracicaba/SP	Sala 01
928	36718	Auxiliar Administrativo	MIRIAN FERNANDES	35265476-4	13/03/1985	E.M. Enequina Lourenço Vieira - Rua Maria Isabel da Silva Mattos, nº 331 - Jardim Planalto - Piracicaba/SP	Sala 01
929	36990	Auxiliar Administrativo	MIRIAN FORTI	461904174	27/06/1990	E.M. Enequina Lourenço Vieira - Rua Maria Isabel da Silva Mattos, nº 331 - Jardim Planalto - Piracicaba/SP	Sala 01
930	37211	Auxiliar Administrativo	MONICA ALVES DA SILVA	422989551	25/05/1985	E.M. Enequina Lourenço Vieira - Rua Maria Isabel da Silva Mattos, nº 331 - Jardim Planalto - Piracicaba/SP	Sala 01
931	38221	Auxiliar Administrativo	MÔNICA LUISA DA SILVA	19479856-2	12/10/1968	E.M. Enequina Lourenço Vieira - Rua Maria Isabel da Silva Mattos, nº 331 - Jardim Planalto - Piracicaba/SP	Sala 01
932	37504	Eletricista	MÔNICA PIRES LOPES	34953716-1	28/01/1981	E.M. Profº Benedito de Andrade - Av. Luis Ralph Benatti, nº 1004 - B. Mário Dedini - Piracicaba/SP	Sala 03
933	36514	Auxiliar Administrativo	MONIQUE APARECIDA MEZELANI ZANOLLI	428983960	01/07/1987	E.M. Enequina Lourenço Vieira - Rua Maria Isabel da Silva Mattos, nº 331 - Jardim Planalto - Piracicaba/SP	Sala 01
934	38015	Auxiliar Administrativo	MONIQUE FRANCA DA SILVA	49182400-2	29/08/1992	E.M. Enequina Lourenço Vieira - Rua Maria Isabel da Silva Mattos, nº 331 - Jardim Planalto - Piracicaba/SP	Sala 01
935	37046	Técnico de Enfermagem do Trabalho	MURILO DE ALMEIDA CAMPOS	21.433033-3	20/04/1972	E.M. Profº Benedito de Andrade - Av. Luis Ralph Benatti, nº 1004 - B. Mário Dedini - Piracicaba/SP	Sala 10
936	37566	Arte Finalista	MURILO GENERATO BOVO	449574271	06/12/1988	E.M. Profº Benedito de Andrade - Av. Luis Ralph Benatti, nº 1004 - B. Mário Dedini - Piracicaba/SP	Sala 02
937	37826	Auxiliar Administrativo	MURILO VINICIUS GUIRÃO ROSA	461696794	01/11/2011	E.M. Enequina Lourenço Vieira - Rua Maria Isabel da Silva Mattos, nº 331 - Jardim Planalto - Piracicaba/SP	Sala 01
938	37358	Auxiliar Administrativo	NADIA CRISTINA PICELLI	226362115	11/12/1971	E.M. Enequina Lourenço Vieira - Rua Maria Isabel da Silva Mattos, nº 331 - Jardim Planalto - Piracicaba/SP	Sala 01
939	37805	Auxiliar Administrativo	NADJAN AZEVEDO DOS SANTOS	954896491	07/06/1985	E.M. Enequina Lourenço Vieira - Rua Maria Isabel da Silva Mattos, nº 331 - Jardim Planalto - Piracicaba/SP	Sala 01
940	38305	Auxiliar Administrativo	NADYA LUCY OLIVEIRA DE ALMEIDA	30150298-5	19/02/1990	E.M. Enequina Lourenço Vieira - Rua Maria Isabel da Silva Mattos, nº 331 - Jardim Planalto - Piracicaba/SP	Sala 01
941	36697	Auxiliar Administrativo	NAHIRA APARECIDA GRIPPA TUONO	435531098	07/05/1986	E.M. Enequina Lourenço Vieira - Rua Maria Isabel da Silva Mattos, nº 331 - Jardim Planalto - Piracicaba/SP	Sala 01
942	37448	Auxiliar Administrativo	NAIR SIMONE SIMIÃO	411492160	28/02/1984	E.M. Enequina Lourenço Vieira - Rua Maria Isabel da Silva Mattos, nº 331 - Jardim Planalto - Piracicaba/SP	Sala 01
943	38042	Auxiliar Administrativo	NATACHA FERNANDA DORTA MAGALHÃES	342527903	30/05/1991	E.M. Enequina Lourenço Vieira - Rua Maria Isabel da Silva Mattos, nº 331 - Jardim Planalto - Piracicaba/SP	Sala 01
944	38185	Auxiliar Administrativo	NATALIA ALVES DE CAMARGO	420076931	31/03/1994	E.M. Enequina Lourenço Vieira - Rua Maria Isabel da Silva Mattos, nº 331 - Jardim Planalto - Piracicaba/SP	Sala 01
945	38063	Auxiliar Administrativo	NATALIA APARECIDA BRIZI	449561963	28/12/1988	E.M. Enequina Lourenço Vieira - Rua Maria Isabel da Silva Mattos, nº 331 - Jardim Planalto - Piracicaba/SP	Sala 01
946	38281	Auxiliar Administrativo	NATALIA GEVARTOSKY	427039137	20/10/1987	E.M. Enequina Lourenço Vieira - Rua Maria Isabel da Silva Mattos, nº 331 - Jardim Planalto - Piracicaba/SP	Sala 01
947	36671	Auxiliar Administrativo	NATALIA MANIERO PERUCHI	427039630	23/12/1985	E.M. Enequina Lourenço Vieira - Rua Maria Isabel da Silva Mattos, nº 331 - Jardim Planalto - Piracicaba/SP	Sala 01
948	37954	Auxiliar Administrativo	NATÁLIA MORENO DE LIMA	490348245	18/07/1992	E.M. Enequina Lourenço Vieira - Rua Maria Isabel da Silva Mattos, nº 331 - Jardim Planalto - Piracicaba/SP	Sala 01
949	36833	Arte Finalista	NATÁLIA PERES FERREIRA COSTA	450280287	05/05/1989	E.M. Profº Benedito de Andrade - Av. Luis Ralph Benatti, nº 1004 - B. Mário Dedini - Piracicaba/SP	Sala 02
950	37548	Auxiliar Administrativo	NATALIA RANDO	474325490	19/06/1991	E.M. Enequina Lourenço Vieira - Rua Maria Isabel da Silva Mattos, nº 331 - Jardim Planalto - Piracicaba/SP	Sala 01
951	37006	Auxiliar Administrativo	NATALIA SMANIOTTO GANHÓLO	40517434-2	16/04/1985	E.M. Enequina Lourenço Vieira - Rua Maria Isabel da Silva Mattos, nº 331 - Jardim Planalto - Piracicaba/SP	Sala 02
952	38032	Auxiliar Administrativo	NATALIA TEREZA GARBIS GAVIRA MARTINS	230641179	09/11/1981	E.M. Enequina Lourenço Vieira - Rua Maria Isabel da Silva Mattos, nº 331 - Jardim Planalto - Piracicaba/SP	Sala 02
953	37322	Auxiliar Administrativo	NATALIE CRISTINA LAZARO KEWITZ	41810606X	22/02/1988	E.M. Enequina Lourenço Vieira - Rua Maria Isabel da Silva Mattos, nº 331 - Jardim Planalto - Piracicaba/SP	Sala 02
954	38344	Auxiliar Administrativo	NATALY CHRISTINE FIDALGO	48935768-4	23/06/1993	E.M. Enequina Lourenço Vieira - Rua Maria Isabel da Silva Mattos, nº 331 - Jardim Planalto - Piracicaba/SP	Sala 02
955	37097	Auxiliar Administrativo	NATALY MENDES DA SILVA	397488411	06/12/1989	E.M. Enequina Lourenço Vieira - Rua Maria Isabel da Silva Mattos, nº 331 - Jardim Planalto - Piracicaba/SP	Sala 02
956	38124	Auxiliar Administrativo	NATASHA FERNANDA MAIA TEODORO	454400135	09/09/1987	E.M. Enequina Lourenço Vieira - Rua Maria Isabel da Silva Mattos, nº 331 - Jardim Planalto - Piracicaba/SP	Sala 02
957	37660	Auxiliar Administrativo	NATHALIA APARECIDA DE OLIVEIRA	462723173	29/12/1989	E.M. Enequina Lourenço Vieira - Rua Maria Isabel da Silva Mattos, nº 331 - Jardim Planalto - Piracicaba/SP	Sala 02
958	37174	Auxiliar Administrativo	NATHÁLIA CRISTINA DRESSANO	470961016	16/08/1990	E.M. Enequina Lourenço Vieira - Rua Maria Isabel da Silva Mattos, nº 331 - Jardim Planalto - Piracicaba/SP	Sala 02
959	37667	Auxiliar Administrativo	NATHALIA FERNANDA TRAVENSOLO	422962193	24/07/1985	E.M. Enequina Lourenço Vieira - Rua Maria Isabel da Silva Mattos, nº 331 - Jardim Planalto - Piracicaba/SP	Sala 02
960	36908	Auxiliar Administrativo	NATHALIA JAOUDE	295353508	13/02/1988	E.M. Enequina Lourenço Vieira - Rua Maria Isabel da Silva Mattos, nº 331 - Jardim Planalto - Piracicaba/SP	Sala 02
961	36608	Auxiliar Administrativo	NATHALIA RISTINA FRACCARO PATRESI	407602574	04/02/1986	E.M. Enequina Lourenço Vieira - Rua Maria Isabel da Silva Mattos, nº 331 - Jardim Planalto - Piracicaba/SP	Sala 02
962	36515	Auxiliar Administrativo	NATHALIA SALVADOR MONTEIRO	338389192	26/04/1989	E.M. Enequina Lourenço Vieira - Rua Maria Isabel da Silva Mattos, nº 331 - Jardim Planalto - Piracicaba/SP	Sala 02
963	37426	Auxiliar Administrativo	NATHALIA SOARES DE ALMEIDA	479272840	18/10/1991	E.M. Enequina Lourenço Vieira - Rua Maria Isabel da Silva Mattos, nº 331 - Jardim Planalto - Piracicaba/SP	Sala 02
964	36799	Técnico de Enfermagem do Trabalho					



972	37580	Motorista	OSVALDO LUIS CESAR	25224297x	20/02/1971	E.M. Profº Benedito de Andrade - Av. Luis Ralph Benatti, nº 1004 - B. Mário Dedini - Piracicaba/SP	Sala 06
973	37646	Auxiliar Administrativo	OSVANI ROBERTO CALEGARI	208057080	01/12/1971	E.M. Enequina Lourenço Vieira - Rua Maria Isabel da Silva Mattos, nº 331 - Jardim Planalto - Piracicaba/SP	Sala 02
974	37770	Auxiliar Administrativo	OTACILIO DA SILVA FAULA JÚNIOR	489060316	21/10/1992	E.M. Enequina Lourenço Vieira - Rua Maria Isabel da Silva Mattos, nº 331 - Jardim Planalto - Piracicaba/SP	Sala 02
975	37848	Auxiliar Administrativo	OZIAS MAINARDES FILHO	96065957	28/04/1986	E.M. Enequina Lourenço Vieira - Rua Maria Isabel da Silva Mattos, nº 331 - Jardim Planalto - Piracicaba/SP	Sala 02
976	37777	Técnico de Contabilidade	PABLO LEANDRO BARBOSA	327738273	27/09/1980	E.M. Profº Benedito de Andrade - Av. Luis Ralph Benatti, nº 1004 - B. Mário Dedini - Piracicaba/SP	Sala 09
977	36652	Técnico de Enfermagem do Trabalho	PALMIRA NERIS BORGES	2301648005	01/07/1967	E.M. Profº Benedito de Andrade - Av. Luis Ralph Benatti, nº 1004 - B. Mário Dedini - Piracicaba/SP	Sala 10
978	36568	Auxiliar Administrativo	PALOMA DA SILVA BRITO OLIVEIRA	456467518	28/03/1985	E.M. Enequina Lourenço Vieira - Rua Maria Isabel da Silva Mattos, nº 331 - Jardim Planalto - Piracicaba/SP	Sala 02
979	38304	Auxiliar Administrativo	PÂMELA BEATRIZ BILATTO	40518214-4	29/05/1988	E.M. Enequina Lourenço Vieira - Rua Maria Isabel da Silva Mattos, nº 331 - Jardim Planalto - Piracicaba/SP	Sala 02
980	36872	Auxiliar Administrativo	PÂMELA CRISTINA DE OLIVEIRA	455989497	22/11/1986	E.M. Enequina Lourenço Vieira - Rua Maria Isabel da Silva Mattos, nº 331 - Jardim Planalto - Piracicaba/SP	Sala 02
981	36654	Auxiliar Administrativo	PÂMELA CRISTINA MARINO SILVA	413162692	02/04/1986	E.M. Enequina Lourenço Vieira - Rua Maria Isabel da Silva Mattos, nº 331 - Jardim Planalto - Piracicaba/SP	Sala 02
982	37686	Auxiliar Administrativo	PÂMELA EDUARDA NUNES ORSINI	474558630	30/03/1990	E.M. Enequina Lourenço Vieira - Rua Maria Isabel da Silva Mattos, nº 331 - Jardim Planalto - Piracicaba/SP	Sala 02
983	37050	Auxiliar Administrativo	PÂMELA GOBBO CAMPITELLI	47117709X	17/12/1990	E.M. Enequina Lourenço Vieira - Rua Maria Isabel da Silva Mattos, nº 331 - Jardim Planalto - Piracicaba/SP	Sala 02
984	36720	Técnico de Enfermagem do Trabalho	PÂMELA PRICILA GOMES DA SILVA	42915365x	11/03/1986	E.M. Profº Benedito de Andrade - Av. Luis Ralph Benatti, nº 1004 - B. Mário Dedini - Piracicaba/SP	Sala 10
985	37360	Auxiliar Administrativo	PATRICIA BAPTISTA ALVES	434652441	09/12/1985	E.M. Enequina Lourenço Vieira - Rua Maria Isabel da Silva Mattos, nº 331 - Jardim Planalto - Piracicaba/SP	Sala 02
986	37608	Arte Finalista	PATRICIA CRISTIANE LEITE DE MATOS	434379682	28/02/1985	E.M. Profº Benedito de Andrade - Av. Luis Ralph Benatti, nº 1004 - B. Mário Dedini - Piracicaba/SP	Sala 02
987	38163	Auxiliar Administrativo	PATRICIA DALPINO MENDES	29910841-7	18/09/1979	E.M. Enequina Lourenço Vieira - Rua Maria Isabel da Silva Mattos, nº 331 - Jardim Planalto - Piracicaba/SP	Sala 02
988	37808	Auxiliar Administrativo	PATRICIA DE CAMPOS STOREL	28481809-4	29/01/1976	E.M. Enequina Lourenço Vieira - Rua Maria Isabel da Silva Mattos, nº 331 - Jardim Planalto - Piracicaba/SP	Sala 03
989	37981	Auxiliar Administrativo	PATRICIA DE OLIVEIRA	419901085	15/10/1985	E.M. Enequina Lourenço Vieira - Rua Maria Isabel da Silva Mattos, nº 331 - Jardim Planalto - Piracicaba/SP	Sala 03
990	36786	Auxiliar Administrativo	PATRICIA DE OLIVEIRA JARRA	491593351	14/12/1992	E.M. Enequina Lourenço Vieira - Rua Maria Isabel da Silva Mattos, nº 331 - Jardim Planalto - Piracicaba/SP	Sala 03
991	37968	Auxiliar Administrativo	PATRICIA GONÇALVES	356098266	11/05/1977	E.M. Enequina Lourenço Vieira - Rua Maria Isabel da Silva Mattos, nº 331 - Jardim Planalto - Piracicaba/SP	Sala 03
992	37135	Auxiliar Administrativo	PATRICIA MATTIAZO ROSOLINO	43722005-9	14/09/1985	E.M. Enequina Lourenço Vieira - Rua Maria Isabel da Silva Mattos, nº 331 - Jardim Planalto - Piracicaba/SP	Sala 03
993	37011	Auxiliar Administrativo	PATRICIA MOREIRA DA SILVA	454385584	23/02/1981	E.M. Enequina Lourenço Vieira - Rua Maria Isabel da Silva Mattos, nº 331 - Jardim Planalto - Piracicaba/SP	Sala 03
994	38087	Auxiliar Administrativo	PATRICIA PEREIRA SANTOS	481360165	03/04/1992	E.M. Enequina Lourenço Vieira - Rua Maria Isabel da Silva Mattos, nº 331 - Jardim Planalto - Piracicaba/SP	Sala 03
995	38016	Técnico de Contabilidade	PATRICIA YUMI TAGAMI	21923876	28/07/1973	E.M. Profº Benedito de Andrade - Av. Luis Ralph Benatti, nº 1004 - B. Mário Dedini - Piracicaba/SP	Sala 09
996	38019	Auxiliar Administrativo	PAULA CALCIDONI BABONI	320550412	19/12/1983	E.M. Enequina Lourenço Vieira - Rua Maria Isabel da Silva Mattos, nº 331 - Jardim Planalto - Piracicaba/SP	Sala 03
997	38240	Auxiliar Administrativo	PAULA CRISTINA DOS SANTOS VITTI	463153145	19/10/1989	E.M. Enequina Lourenço Vieira - Rua Maria Isabel da Silva Mattos, nº 331 - Jardim Planalto - Piracicaba/SP	Sala 03
998	38118	Auxiliar Administrativo	PAULA CRISTINA TORIN	249619350	22/08/1975	E.M. Enequina Lourenço Vieira - Rua Maria Isabel da Silva Mattos, nº 331 - Jardim Planalto - Piracicaba/SP	Sala 03
999	37668	Auxiliar Administrativo	PAULA VELOSO	13531857	08/06/1983	E.M. Enequina Lourenço Vieira - Rua Maria Isabel da Silva Mattos, nº 331 - Jardim Planalto - Piracicaba/SP	Sala 03
1000	38111	Técnico de Contabilidade	PAULO EMÍLIO DE ALMEIDA	7021829-1	10/07/1978	E.M. Profº Benedito de Andrade - Av. Luis Ralph Benatti, nº 1004 - B. Mário Dedini - Piracicaba/SP	Sala 09
1001	37572	Auxiliar Administrativo	PAULO HENRIQUE MANZATO GOMES	434847136	29/05/1986	E.M. Enequina Lourenço Vieira - Rua Maria Isabel da Silva Mattos, nº 331 - Jardim Planalto - Piracicaba/SP	Sala 03
1002	37649	Auxiliar Administrativo	PAULO HENRIQUE PIRES DE ABREU	45.596.082-	30/04/1984	E.M. Enequina Lourenço Vieira - Rua Maria Isabel da Silva Mattos, nº 331 - Jardim Planalto - Piracicaba/SP	Sala 03
1003	37122	Motorista	PAULO HENRIQUE POSITO	18478944-8	08/03/1965	E.M. Profº Benedito de Andrade - Av. Luis Ralph Benatti, nº 1004 - B. Mário Dedini - Piracicaba/SP	Sala 06
1004	37434	Auxiliar Administrativo	PAULO MACEDO GONÇALVES	1368333	20/06/1981	E.M. Enequina Lourenço Vieira - Rua Maria Isabel da Silva Mattos, nº 331 - Jardim Planalto - Piracicaba/SP	Sala 03
1005	37259	Eletricista	PAULO RICARDO VIEIRA	461698832	15/01/1990	E.M. Profº Benedito de Andrade - Av. Luis Ralph Benatti, nº 1004 - B. Mário Dedini - Piracicaba/SP	Sala 03
1006	36979	Arte Finalista	PAULO ROBERTO IGNACIO CARDOSO	435529523	18/03/1987	E.M. Profº Benedito de Andrade - Av. Luis Ralph Benatti, nº 1004 - B. Mário Dedini - Piracicaba/SP	Sala 02
1007	38325	Auxiliar Administrativo	PAULO ROBERTO DORTA	43495505x	31/12/1986	E.M. Enequina Lourenço Vieira - Rua Maria Isabel da Silva Mattos, nº 331 - Jardim Planalto - Piracicaba/SP	Sala 03
1008	36820	Motorista	PAULO SÉRGIO DE CARVALHO	18135043-9	23/10/1969	E.M. Profº Benedito de Andrade - Av. Luis Ralph Benatti, nº 1004 - B. Mário Dedini - Piracicaba/SP	Sala 06
1009	37033	Auxiliar Administrativo	PEDRO DA PENHA JUSTINO	16972454-2	08/05/1963	E.M. Enequina Lourenço Vieira - Rua Maria Isabel da Silva Mattos, nº 331 - Jardim Planalto - Piracicaba/SP	Sala 03
1010	37282	Eletricista	PEDRO HENRIQUE SANTOS	mg13381097	16/01/1985	E.M. Profº Benedito de Andrade - Av. Luis Ralph Benatti, nº 1004 - B. Mário Dedini - Piracicaba/SP	Sala 03
1011	37746	Motorista	PEDRO LUIZ SEVERINO	19926097	29/06/1971	E.M. Profº Benedito de Andrade - Av. Luis Ralph Benatti, nº 1004 - B. Mário Dedini - Piracicaba/SP	Sala 06
1012	37594	Auxiliar Administrativo	PETERSON ALFREDO DOS SANTOS	443393047	12/08/1985	E.M. Enequina Lourenço Vieira - Rua Maria Isabel da Silva Mattos, nº 331 - Jardim Planalto - Piracicaba/SP	Sala 03
1013	37976	Arte Finalista	POLYANA CRISTOFOLETTI CUSTODIO	400399428	21/05/1988	E.M. Profº Benedito de Andrade - Av. Luis Ralph Benatti, nº 1004 - B. Mário Dedini - Piracicaba/SP	Sala 02
1014	36890	Auxiliar Administrativo	PRICILA OLIVEIRA STURION	489479479	27/02/1993	E.M. Enequina Lourenço Vieira - Rua Maria Isabel da Silva Mattos, nº 331 - Jardim Planalto - Piracicaba/SP	Sala 03
1015	37951	Auxiliar Administrativo	PRISCILA AIDAN BEGO	477884799	12/01/1991	E.M. Enequina Lourenço Vieira - Rua Maria Isabel da Silva Mattos, nº 331 - Jardim Planalto - Piracicaba/SP	Sala 03
1016	37452	Auxiliar Administrativo	PRISCILA ANTUNES SEBASTIÃO	41407869-x	01/04/1988	E.M. Enequina Lourenço Vieira - Rua Maria Isabel da Silva Mattos, nº 331 - Jardim Planalto - Piracicaba/SP	Sala 03
1017	37985	Auxiliar Administrativo	PRISCILA APARECIDA PEREIRA BARBOSA	456499246	30/09/1986	E.M. Enequina Lourenço Vieira - Rua Maria Isabel da Silva Mattos, nº 331 - Jardim Planalto - Piracicaba/SP	Sala 03
1018	37603	Auxiliar Administrativo	PRISCILA SOARES SAMPAIO DE LARA	424610073	31/07/1983	E.M. Enequina Lourenço Vieira - Rua Maria Isabel da Silva Mattos, nº 331 - Jardim Planalto - Piracicaba/SP	Sala 03
1019	37617	Auxiliar Administrativo	RAFAEL ALVES AVANSI	400575127	03/04/1982	E.M. Enequina Lourenço Vieira - Rua Maria Isabel da Silva Mattos, nº 331 - Jardim Planalto - Piracicaba/SP	Sala 03
1020	37230	Eletricista	RAFAEL APARECIDO GARCIA	455488241	02/10/1985	E.M. Profº Benedito de Andrade - Av. Luis Ralph Benatti, nº 1004 - B. Mário Dedini - Piracicaba/SP	Sala 03
1021	38004	Auxiliar Administrativo	RAFAEL BARBELA GUTIERREZ	299859794	11/09/1982	E.M. Enequina Lourenço Vieira - Rua Maria Isabel da Silva Mattos, nº 331 - Jardim Planalto - Piracicaba/SP	Sala 03
1022	37151	Auxiliar Administrativo	RAFAEL COTRIM	412208672	26/08/1985	E.M. Enequina Lourenço Vieira - Rua Maria Isabel da Silva Mattos, nº 331 - Jardim Planalto - Piracicaba/SP	Sala 03
1023	38074	Auxiliar Administrativo	RAFAEL DOS SANTOS SOUZA	46737384-X	05/09/1989	E.M. Enequina Lourenço Vieira - Rua Maria Isabel da Silva Mattos, nº 331 - Jardim Planalto - Piracicaba/SP	Sala 03
1024	36637	Auxiliar Administrativo	RAFAEL ERLER	40023600-X	07/07/1985	E.M. Enequina Lourenço Vieira - Rua Maria Isabel da Silva Mattos, nº 331 - Jardim Planalto - Piracicaba/SP	Sala 03
1025	37306	Motorista	RAFAEL GUIMARAES DO NASCIMENTO	8429606	02/01/1981	E.M. Profº Benedito de Andrade - Av. Luis Ralph Benatti, nº 1004 - B. Mário Dedini - Piracicaba/SP	Sala 06
1026	38105	Auxiliar Administrativo	RAFAEL LUIS FURLAN	449539451	27/04/1989	E.M. Enequina Lourenço Vieira - Rua Maria Isabel da Silva Mattos, nº 331 - Jardim Planalto - Piracicaba/SP	Sala 03
1027	37733	Auxiliar Administrativo	RAFAEL MONTEIRO DA SILVA	418840672	11/07/1983	E.M. Enequina Lourenço Vieira - Rua Maria Isabel da Silva Mattos, nº 331 - Jardim Planalto - Piracicaba/SP	Sala 03
1028	38306	Auxiliar Administrativo	RAFAEL NICOLAU DE BARROS	40907902-9	10/12/1984	E.M. Enequina Lourenço Vieira - Rua Maria Isabel da Silva Mattos, nº 331 - Jardim Planalto - Piracicaba/SP	Sala 03
1029	36673	Eletricista	RAFAEL PANDOLFO SERAFIM	421386496	15/09/1993	E.M. Profº Benedito de Andrade - Av. Luis Ralph Benatti, nº 1004 - B. Mário Dedini - Piracicaba/SP	Sala 03
1030	36554	Arte Finalista	RAFAEL RODRIGUES DA SILVA	337103367	29/11/1980	E.M. Profº Benedito de Andrade - Av. Luis Ralph Benatti, nº 1004 - B. Mário Dedini - Piracicaba/SP	Sala 02
1031	38275	Auxiliar Administrativo	RAFAELA BISSOLI	44922998-1	12/01/1989	E.M. Enequina Lourenço Vieira - Rua Maria Isabel da Silva Mattos, nº 331 - Jardim Planalto - Piracicaba/SP	Sala 04
1032	36966	Auxiliar Administrativo	RAFAELA BOMBO DELIBERALI	47119.552-2	20/11/1990	E.M. Enequina Lourenço Vieira - Rua Maria Isabel da Silva Mattos, nº 331 - Jardim Planalto - Piracicaba/SP	Sala 04
1033	37148	Auxiliar Administrativo	RAFAELA CORRER DOS SANTOS	461678688	17/10/1989	E.M. Enequina Lourenço Vieira - Rua Maria Isabel da Silva Mattos, nº 331 - Jardim Planalto - Piracicaba/SP	Sala 04
1034	36702	Auxiliar Administrativo	RAFAELA CRISTINA DA SILVA BARBOSA	409042080	21/03/1994	E.M. Enequina Lourenço Vieira - Rua Maria Isabel da Silva Mattos, nº 331 - Jardim Planalto - Piracicaba/SP	Sala 04
1035	37150	Auxiliar Administrativo	RAFAELA DA SILVA	479722031	08/11/1991	E.M. Enequina Lourenço Vieira - Rua Maria Isabel da Silva Mattos, nº 331 - Jardim Planalto - Piracicaba/SP	Sala 04
1036	37240	Arte Finalista	RALPH KOURY GIUSTI	43966410-x	18/06/1986	E.M. Profº Benedito de Andrade - Av. Luis Ralph Benatti, nº 1004 - B. Mário Dedini - Piracicaba/SP	Sala 02
1037	36494	Auxiliar Administrativo	RAPHAEL CONES DE SOUZA RAMACIOTTI	361375402	07/03/1992	E.M. Enequina Lourenço Vieira - Rua Maria Isabel da Silva Mattos, nº 331 - Jardim Planalto - Piracicaba/SP	Sala 04
1038	36816	Auxiliar Administrativo	RAPHAELA DA SILVA NAVARRO	483311856	25/08/1992	E.M. Enequina Lourenço Vieira - Rua Maria Isabel da Silva Mattos, nº 331 - Jardim Planalto - Piracicaba/SP	Sala 04
1039	37784	Auxiliar Administrativo	RAPHAELA Eburneo MARTINS RUBIO	427.038.649	29/09/1986	E.M. Enequina Lourenço Vieira - Rua Maria Isabel da Silva Mattos, nº 331 - Jardim Planalto - Piracicaba/SP	Sala 04
1040	37609	Auxiliar Administrativo	RAQUEL ARAUJO REIS	1408403897	27/05/1987	E.M. Enequina Lourenço Vieira - Rua Maria Isabel da Silva Mattos, nº 331 - Jardim Planalto - Piracicaba/SP	Sala 04
1041	37436	Técnico de Enfermagem do Trabalho	RAQUEL CRISTINA DE MORAES	416887053	19/05/1983	E.M. Profº Benedito de Andrade - Av. Luis Ralph Benatti, nº 1004 - B. Mário Dedini - Piracicaba/SP	Sala 10
1042	38132	Auxiliar Administrativo	RAQUEL DA SILVA SANTOS	456.151.369	08/07/1986	E.M. Enequina Lourenço Vieira - Rua Maria Isabel da Silva Mattos, nº 331 - Jardim Planalto - Piracicaba/SP	Sala 04
1043	37567	Auxiliar Administrativo	RAQUEL DE PAULA SCHIAVINATTO	400234130	21/06/1987	E.M. Enequina Lourenço Vieira - Rua Maria Isabel da Silva Mattos, nº 331 - Jardim Planalto - Piracicaba/SP	Sala 04
1044	37098	Auxiliar Administrativo	RAQUEL GERMANO LOPES	475724148	18/07/1991	E.M. Enequina Lourenço Vieira - Rua Maria Isabel da Silva Mattos, nº 331 - Jardim Planalto - Piracicaba/SP	Sala 04
1045	36495	Auxiliar Administrativo	REBECA CAMILA BUENO CORRÊA	412209834	18/07/1986	E.M. Enequina Lourenço Vieira - Rua Maria Isabel da Silva Mattos, nº 331 - Jardim Planalto - Piracicaba/SP	Sala 04
1046	37654	Auxiliar Administrativo	REBECCA CRUZ FEITOSA	49454259-7	13/02/1990	E.M. Enequina Lourenço Vieira - Rua Maria Isabel da Silva Mattos, nº 331 - Jardim Planalto - Piracicaba/SP	Sala 04
1047	37984	Técnico de Contabilidade	REGIANA PINTO DA FONSECA OLIVEIRA	244315784	14/09/1979	E.M. Profº Benedito de Andrade - Av. Luis Ralph Benatti, nº 1004 - B. Mário Dedini - Piracicaba/SP	Sala 09
1048	37139	Auxiliar Administrativo	REGIANE COTRIM	45747323x	08/05/1989	E.M. Enequina Lourenço Vieira - Rua Maria Isabel da Silva Mattos, nº 331 - Jardim Planalto - Piracicaba/SP	Sala 04
1049	37761	Auxiliar Administrativo	REGIANE ERIKA FORTI	400399430	10/12/1987	E.M. Enequina Lourenço Vieira - Rua Maria Isabel da Silva Mattos, nº 331 - Jardim Planalto - Piracicaba/SP	Sala 04
1050	37942	Auxiliar Administrativo	REGILANE RODRIGUES DE JESUS	334785170	06/05/1981	E.M. Enequina Lourenço Vieira - Rua Maria Isabel da Silva Mattos, nº 331 - Jardim Planalto - Piracicaba/SP	Sala 04
1051	37136	Auxiliar Administrativo	REGINA MARIA DE ALBUQUERQUE PENTEADO	93613088	06/02/1957	E.M. Enequina Lourenço Vieira - Rua Maria Isabel da Silva Mattos, nº 331 - Jardim Planalto - Piracicaba/SP	Sala 04
1052	38187	Auxiliar Administrativo	REGINA RUTH VIKOR	13957328	11/09/1960	E.M. Enequina Lourenço Vieira - Rua Maria Isabel da Silva Mattos, nº 331 - Jardim Planalto - Piracicaba/SP	Sala 04
1053	37614	Auxiliar Administrativo	REGINA SANTOS DE SOUZA DONI	22866102-x	11/11/1972	E.M. Enequina Lourenço Vieira - Rua Maria Isabel da Silva Mattos, nº 331 - Jardim Planalto - Piracicaba/SP	Sala 04
1054	38128	Técnico de Contabilidade	REGINALDO HENRIQUE FORTI	400398023	28/05/1982	E.M. Profº Benedito de Andrade - Av. Luis Ralph Benatti, nº 1004 - B. Mário Dedini - Piracicaba/SP	Sala 09
1055	37867	Motorista	REGINALDO MANOEL DE JESUS	36540621-3	18/01/1967	E.M. Profº Benedito de Andrade - Av. Luis Ralph Benatti, nº 1004 - B. Mário Dedini - Piracicaba/SP	Sala 06
1056	37669	Motorista	REGIS CRISTIANO DOS SANTOS	328298402	05/12/1979	E.M. Profº Benedito de Andrade - Av. Luis Ralph Benatti, nº 1004 - B. Mário Dedini - Piracicaba/SP	Sala 06
1057	37278	Auxiliar Administrativo	REIDER SILVA FÁVERO	4202855470	24/04/1990	E.M. Enequina Lourenço Vieira - Rua Maria Isabel da Silva Mattos, nº 331 - Jardim Planalto - Piracicaba/SP	Sala 04
1058	37829	Eletricista	REINALDO DI GIACOMO FIDELIS	17669270	29/08/1965	E.M. Profº Benedito de Andrade - Av. Luis Ralph Benatti, nº 1004 - B. Mário Dedini - Piracicaba/SP	Sala 03
1059	36584	Motorista	REINALDO GODOI	26344983=x	29/07/1972	E.M. Profº Benedito de Andrade - Av. Luis Ralph Benatti, nº 1004 - B. Mário Dedini - Piracicaba/SP	Sala 06
1060	36512	Auxiliar Administrativo	REINALDO JUNIOR MARTIM	489045510	24/02/1993	E.M. Enequina Lourenço Vieira - Rua Maria Isabel da Silva Mattos, nº 331 - Jardim Planalto - Piracicaba/SP	Sala 04
1061	37749	Auxiliar Administrativo	RENAN AUGUSTO DE SENA LARA	482818037	06/07/1992	E.M. Enequina Lourenço Vieira - Rua Maria Isabel da Silva Mattos, nº 331 - Jardim Planalto - Piracicaba/SP	Sala 04
1062	37629	Auxiliar Administrativo	RENAN ORLEY ROCANCOURT	20681268	06/11/1986	E.M. Enequina Lourenço Vieira - Rua Maria Isabel da Silva Mattos, nº 331 - Jardim Planalto - Piracicaba/SP	Sala 04
1063	37177	Auxiliar Administrativo	RENATA ALVES PAIS DA SILVA	46861863-6	30/04/1990	E.M. Enequina Lourenço Vieira - Rua Maria Isabel da Silva Mattos, nº 331 - Jardim Planalto - Piracicaba/SP	Sala 04
1064	37578	Auxiliar Administrativo	RENATA CANTARELLI BOTTENE	6841867x	25/03/1955	E.M. Enequina Lourenço Vieira - Rua Maria Isabel da Silva Mattos, nº 331 - Jardim Planalto - Piracicaba/SP	Sala 04
1065	37519	Auxiliar Administrativo	RENATA CATERINE GAMBARO CLETO DA SILVA	49218589-x	24/09/1993	E.M. Enequina Lourenço Vieira - Rua Maria Isabel da Silva Mattos, nº 331 - Jardim Planalto - Piracicaba/SP	Sala 04
1066	38211	Auxiliar Administrativo	RENATA CRISTINA SOARES SANTOS	487721494	07/04/1993	E.M. Enequina Lourenço Vieira - Rua Maria Isabel da Silva Mattos, nº 331 - Jardim Planalto - Piracicaba/SP	Sala 04
1067	37302	Auxiliar Administrativo	RENATA ELIS PINSON LUCIO	432292767	12/08/1984	E.M. Enequina Lourenço Vieira - Rua Maria Isabel da Silva Mattos, nº 331 - Jardim Planalto - Piracicaba/SP	Sala 04
1068	36742	Auxiliar Administrativo	RENATA GRAZIELE LEMES DE ASSIS	350601446	17/03/1985	E.M. Enequina Lourenço Vieira - Rua Maria Isabel da Silva Mattos, nº 331 - Jardim Planalto - Piracicaba/SP	Sala 04
1069	37953	Auxiliar Administrativo	RENATA SILVA DE SOUZA	479553464	05/12/1991	E.M. Enequina Lourenço Vieira - Rua Maria Isabel da Silva Mattos, nº 331 - Jardim Planalto - Piracicaba/SP	Sala 05
1070	37735	Arte Finalista	RENATO FILLET SPOTO	434792020	12/04/1986	E.M. Profº Benedito de Andrade - Av. Luis Ralph Benatti, nº 1004 - B. Mário Dedini - Piracicaba/SP	Sala 02
1071	38192	Auxiliar Administrativo	RENATO PETEAN MARINO	440303539	16/04/1985	E.M. Enequina Lourenço Vieira - Rua Maria Isabel da Silva Mattos, nº 331 - Jardim Planalto - Piracicaba/SP	Sala 05
1072	37919	Auxiliar Administrativo	RENATO PIOTTO	44677			



1082 37970	Arte Finalista	RILK ROGER LIMA	1315401061	30/03/1986	E.M. Profº Benedito de Andrade - Av. Luis Ralph Benatti, nº 1004 - B. Mário Dedini - Piracicaba/SP	Sala 02
1083 37417	Auxiliar Administrativo	RITA DE CÁSSIA GODOI	475837010	26/07/1991	E.M. Enequina Lourenço Vieira - Rua Maria Isabel da Silva Mattos, nº 331 - Jardim Planalto - Piracicaba/SP	Sala 05
1084 38100	Auxiliar Administrativo	ROBERTA CRUVINEL PORLEY	264241149	14/10/1979	E.M. Enequina Lourenço Vieira - Rua Maria Isabel da Silva Mattos, nº 331 - Jardim Planalto - Piracicaba/SP	Sala 05
1085 37041	Auxiliar Administrativo	ROBERTA ROSA MARTINES	301508707	19/11/1980	E.M. Enequina Lourenço Vieira - Rua Maria Isabel da Silva Mattos, nº 331 - Jardim Planalto - Piracicaba/SP	Sala 05
1086 36834	Auxiliar Administrativo	ROBERTO ALTAFIN	11221724	02/02/1967	E.M. Enequina Lourenço Vieira - Rua Maria Isabel da Silva Mattos, nº 331 - Jardim Planalto - Piracicaba/SP	Sala 05
1087 36496	Auxiliar Administrativo	ROBERTO CAZALATINA DE MATTOS	297158430	04/03/1986	E.M. Enequina Lourenço Vieira - Rua Maria Isabel da Silva Mattos, nº 331 - Jardim Planalto - Piracicaba/SP	Sala 05
1088 37752	Auxiliar Administrativo	ROBERTO HENRIQUE AMARAL DA SILVA	422988364	16/01/1985	E.M. Enequina Lourenço Vieira - Rua Maria Isabel da Silva Mattos, nº 331 - Jardim Planalto - Piracicaba/SP	Sala 05
1089 36688	Auxiliar Administrativo	ROBERTO LEANDRO DA SILVA	30150179	12/08/1977	E.M. Enequina Lourenço Vieira - Rua Maria Isabel da Silva Mattos, nº 331 - Jardim Planalto - Piracicaba/SP	Sala 05
1090 38045	Auxiliar Administrativo	ROBERTO WAGNER DIAS FERRAZ	14299925-8	13/01/1966	E.M. Enequina Lourenço Vieira - Rua Maria Isabel da Silva Mattos, nº 331 - Jardim Planalto - Piracicaba/SP	Sala 05
1091 37688	Auxiliar Administrativo	ROBINSON SAULO DE TARSO MENDES PEREIRA	14894719-0	05/03/1962	E.M. Enequina Lourenço Vieira - Rua Maria Isabel da Silva Mattos, nº 331 - Jardim Planalto - Piracicaba/SP	Sala 05
1092 38203	Motorista	ROBSON APARECIDO GONÇALVES	28481328-x	02/03/1981	E.M. Profº Benedito de Andrade - Av. Luis Ralph Benatti, nº 1004 - B. Mário Dedini - Piracicaba/SP	Sala 06
1093 36855	Arte Finalista	RODOLFO GROPPPO	43484333-7	17/02/1986	E.M. Profº Benedito de Andrade - Av. Luis Ralph Benatti, nº 1004 - B. Mário Dedini - Piracicaba/SP	Sala 02
1094 36969	Auxiliar Administrativo	RODOLPHO HOFF JÚNIOR	10410365-6	05/07/1962	E.M. Enequina Lourenço Vieira - Rua Maria Isabel da Silva Mattos, nº 331 - Jardim Planalto - Piracicaba/SP	Sala 05
1095 37047	Auxiliar Administrativo	RODRIGO BATISTA JANUARIO	58859885	13/01/1975	E.M. Enequina Lourenço Vieira - Rua Maria Isabel da Silva Mattos, nº 331 - Jardim Planalto - Piracicaba/SP	Sala 05
1096 37636	Motorista	RODRIGO DE JESUS	33318307.1	02/04/1979	E.M. Profº Benedito de Andrade - Av. Luis Ralph Benatti, nº 1004 - B. Mário Dedini - Piracicaba/SP	Sala 07
1097 37051	Auxiliar Administrativo	RODRIGO EZEQUIEL DE OLIVEIRA	343807245	03/02/1984	E.M. Enequina Lourenço Vieira - Rua Maria Isabel da Silva Mattos, nº 331 - Jardim Planalto - Piracicaba/SP	Sala 05
1098 38084	Auxiliar Administrativo	RODRIGO RODRIGUES DE ALMEIDA	344711559	02/03/1984	E.M. Enequina Lourenço Vieira - Rua Maria Isabel da Silva Mattos, nº 331 - Jardim Planalto - Piracicaba/SP	Sala 05
1099 36506	Auxiliar Administrativo	ROGERIA KIKUCHI DO NASCIMENTO	56916946	03/01/1975	E.M. Enequina Lourenço Vieira - Rua Maria Isabel da Silva Mattos, nº 331 - Jardim Planalto - Piracicaba/SP	Sala 05
1100 38007	Auxiliar Administrativo	ROGERIO APARECIDO DE LIMA	454389401	30/06/1983	E.M. Enequina Lourenço Vieira - Rua Maria Isabel da Silva Mattos, nº 331 - Jardim Planalto - Piracicaba/SP	Sala 05
1101 37650	Auxiliar Administrativo	ROMULO BARBIERI TAGLIASSACHI	333735183	12/10/1984	E.M. Enequina Lourenço Vieira - Rua Maria Isabel da Silva Mattos, nº 331 - Jardim Planalto - Piracicaba/SP	Sala 05
1102 38336	Motorista	RONALDO FELIX VIANA DA ROCHA	470816090	09/02/1987	E.M. Profº Benedito de Andrade - Av. Luis Ralph Benatti, nº 1004 - B. Mário Dedini - Piracicaba/SP	Sala 07
1103 36757	Auxiliar Administrativo	RONALDO FERNANDO VIEIRA PINTO FILHO	422894291	02/09/1993	E.M. Enequina Lourenço Vieira - Rua Maria Isabel da Silva Mattos, nº 331 - Jardim Planalto - Piracicaba/SP	Sala 05
1104 38058	Motorista	RONALDO PEREIRA DE MORAES	28738555	27/02/1975	E.M. Profº Benedito de Andrade - Av. Luis Ralph Benatti, nº 1004 - B. Mário Dedini - Piracicaba/SP	Sala 07
1105 37437	Auxiliar Administrativo	RONI APARECIDO FERREIRA	414545618	01/09/1983	E.M. Enequina Lourenço Vieira - Rua Maria Isabel da Silva Mattos, nº 331 - Jardim Planalto - Piracicaba/SP	Sala 05
1106 36659	Eletricista	RONIÉRIO LIMA DE SOUSA	35059641-4	11/01/1981	E.M. Profº Benedito de Andrade - Av. Luis Ralph Benatti, nº 1004 - B. Mário Dedini - Piracicaba/SP	Sala 03
1107 37222	Auxiliar Administrativo	ROSA MARIA JONAS	105115241	26/05/1958	E.M. Enequina Lourenço Vieira - Rua Maria Isabel da Silva Mattos, nº 331 - Jardim Planalto - Piracicaba/SP	Sala 05
1108 38314	Auxiliar Administrativo	ROSA PATRICIA DE MORAES ZEIN	406200683	10/01/1984	E.M. Enequina Lourenço Vieira - Rua Maria Isabel da Silva Mattos, nº 331 - Jardim Planalto - Piracicaba/SP	Sala 05
1109 36677	Eletricista	ROSALVO CASTORINO	32031006-1	02/10/1978	E.M. Profº Benedito de Andrade - Av. Luis Ralph Benatti, nº 1004 - B. Mário Dedini - Piracicaba/SP	Sala 03
1110 37718	Auxiliar Administrativo	ROSANA ANDRADE DOS SANTOS	405421710	18/11/1984	E.M. Enequina Lourenço Vieira - Rua Maria Isabel da Silva Mattos, nº 331 - Jardim Planalto - Piracicaba/SP	Sala 05
1111 36844	Auxiliar Administrativo	ROSANA APARECIDA CARDOSO	465257677	24/07/1987	E.M. Enequina Lourenço Vieira - Rua Maria Isabel da Silva Mattos, nº 331 - Jardim Planalto - Piracicaba/SP	Sala 05
1112 37017	Auxiliar Administrativo	ROSANA CORREA BARBOSA FORTI	16.513470-7	25/09/1966	E.M. Enequina Lourenço Vieira - Rua Maria Isabel da Silva Mattos, nº 331 - Jardim Planalto - Piracicaba/SP	Sala 06
1113 37128	Auxiliar Administrativo	ROSANA SCHEROLI	303856233	03/02/1978	E.M. Enequina Lourenço Vieira - Rua Maria Isabel da Silva Mattos, nº 331 - Jardim Planalto - Piracicaba/SP	Sala 06
1114 37090	Auxiliar Administrativo	ROSÂNGELA APARECIDA BERTONCELLO	18745798	19/06/1966	E.M. Enequina Lourenço Vieira - Rua Maria Isabel da Silva Mattos, nº 331 - Jardim Planalto - Piracicaba/SP	Sala 06
1115 36680	Auxiliar Administrativo	ROSELAINA CRISTINA TEODORO DE ALMEIDA	402.464.734	02/12/1983	E.M. Enequina Lourenço Vieira - Rua Maria Isabel da Silva Mattos, nº 331 - Jardim Planalto - Piracicaba/SP	Sala 06
1116 37977	Auxiliar Administrativo	ROSELAINA RAMALHO CARÇA	23290227-6	14/06/1974	E.M. Enequina Lourenço Vieira - Rua Maria Isabel da Silva Mattos, nº 331 - Jardim Planalto - Piracicaba/SP	Sala 06
1117 36689	Auxiliar Administrativo	ROSELAINA RODRIGUES DA SILVA	463874456	12/02/1990	E.M. Enequina Lourenço Vieira - Rua Maria Isabel da Silva Mattos, nº 331 - Jardim Planalto - Piracicaba/SP	Sala 06
1118 38001	Técnico de Contabilidade	ROSELI CRISTINA SILVA DE ALMEIDA SA	20421418x	22/08/1972	E.M. Profº Benedito de Andrade - Av. Luis Ralph Benatti, nº 1004 - B. Mário Dedini - Piracicaba/SP	Sala 09
1119 38215	Motorista	ROSELI DE FATIMA FONSECA	10722089-1	09/11/1957	E.M. Profº Benedito de Andrade - Av. Luis Ralph Benatti, nº 1004 - B. Mário Dedini - Piracicaba/SP	Sala 07
1120 36904	Auxiliar Administrativo	ROSEMEIRE APARECIDA BISPO DA SILVA	28352148x	14/03/1976	E.M. Enequina Lourenço Vieira - Rua Maria Isabel da Silva Mattos, nº 331 - Jardim Planalto - Piracicaba/SP	Sala 06
1121 37110	Auxiliar Administrativo	ROSILENE ALVES MOREIRA	26344684-0	30/05/1974	E.M. Enequina Lourenço Vieira - Rua Maria Isabel da Silva Mattos, nº 331 - Jardim Planalto - Piracicaba/SP	Sala 06
1122 37104	Auxiliar Administrativo	ROSINEI APARECIDA BLANCO DE SOUZA	242300212	14/11/1972	E.M. Enequina Lourenço Vieira - Rua Maria Isabel da Silva Mattos, nº 331 - Jardim Planalto - Piracicaba/SP	Sala 06
1123 37408	Auxiliar Administrativo	ROSIRIS DOS SANTOS GONÇALVES	267495304	02/10/1974	E.M. Enequina Lourenço Vieira - Rua Maria Isabel da Silva Mattos, nº 331 - Jardim Planalto - Piracicaba/SP	Sala 06
1124 37476	Auxiliar Administrativo	RUDNEI PEREIRA DOS SANTOS JUNIOR	41.773154-1	06/08/1993	E.M. Enequina Lourenço Vieira - Rua Maria Isabel da Silva Mattos, nº 331 - Jardim Planalto - Piracicaba/SP	Sala 06
1125 37908	Auxiliar Administrativo	RUTE DE ALMEIDA FERREIRA	409604227	15/10/1993	E.M. Enequina Lourenço Vieira - Rua Maria Isabel da Silva Mattos, nº 331 - Jardim Planalto - Piracicaba/SP	Sala 06
1126 37323	Auxiliar Administrativo	RUTH FERNANDA BARROSO DE SOUZA	474.074.857	24/05/1991	E.M. Enequina Lourenço Vieira - Rua Maria Isabel da Silva Mattos, nº 331 - Jardim Planalto - Piracicaba/SP	Sala 06
1127 37857	Auxiliar Administrativo	SABRINA BARGIELA SEGUEZZI ALMEIDA	434375871	28/01/1988	E.M. Enequina Lourenço Vieira - Rua Maria Isabel da Silva Mattos, nº 331 - Jardim Planalto - Piracicaba/SP	Sala 06
1128 38191	Auxiliar Administrativo	SAMANTA CRISTINA SOAVE	29143061-2	17/05/1980	E.M. Enequina Lourenço Vieira - Rua Maria Isabel da Silva Mattos, nº 331 - Jardim Planalto - Piracicaba/SP	Sala 06
1129 36939	Auxiliar Administrativo	SAMANTHA JANAINA DEMARCHI	488664354	19/12/1992	E.M. Enequina Lourenço Vieira - Rua Maria Isabel da Silva Mattos, nº 331 - Jardim Planalto - Piracicaba/SP	Sala 06
1130 38144	Auxiliar Administrativo	SAMIRA ROMERA MAIA TONIN	408577113	20/08/1982	E.M. Enequina Lourenço Vieira - Rua Maria Isabel da Silva Mattos, nº 331 - Jardim Planalto - Piracicaba/SP	Sala 06
1131 37568	Auxiliar Administrativo	SAMIRA VIDAL SALIM	33988177	30/06/1988	E.M. Enequina Lourenço Vieira - Rua Maria Isabel da Silva Mattos, nº 331 - Jardim Planalto - Piracicaba/SP	Sala 06
1132 38036	Auxiliar Administrativo	SAMUEL FERNANDES DANTAS	343991445	27/12/1984	E.M. Enequina Lourenço Vieira - Rua Maria Isabel da Silva Mattos, nº 331 - Jardim Planalto - Piracicaba/SP	Sala 06
1133 36998	Iluminador de Artes	SAMUEL FERNANDES DO NASCIMENTO	401258683	22/10/1986	E.M. Profº Benedito de Andrade - Av. Luis Ralph Benatti, nº 1004 - B. Mário Dedini - Piracicaba/SP	Sala 07
1134 37803	Auxiliar Administrativo	SAMUEL SANTOS SANCHES	489717536	20/07/1993	E.M. Enequina Lourenço Vieira - Rua Maria Isabel da Silva Mattos, nº 331 - Jardim Planalto - Piracicaba/SP	Sala 06
1135 38272	Arte Finalista	SANDRA APARECIDA SOUZA NOVAES	267498792	17/09/1976	E.M. Profº Benedito de Andrade - Av. Luis Ralph Benatti, nº 1004 - B. Mário Dedini - Piracicaba/SP	Sala 02
1136 36724	Auxiliar Administrativo	SANDRA LUCIA TORMENTE	234260543	06/08/1972	E.M. Enequina Lourenço Vieira - Rua Maria Isabel da Silva Mattos, nº 331 - Jardim Planalto - Piracicaba/SP	Sala 06
1137 37371	Técnico de Enfermagem do Trabalho	SANDRA REGINA PENATTI MIRALDO	95383494	28/07/1960	E.M. Profº Benedito de Andrade - Av. Luis Ralph Benatti, nº 1004 - B. Mário Dedini - Piracicaba/SP	Sala 10
1138 37986	Arte Finalista	SANDRO LUIS OLIVEIRA	252858682	31/08/1975	E.M. Profº Benedito de Andrade - Av. Luis Ralph Benatti, nº 1004 - B. Mário Dedini - Piracicaba/SP	Sala 02
1139 38296	Auxiliar Administrativo	SARA THAMIREZ DA SILVA	48947685-5	07/12/1992	E.M. Enequina Lourenço Vieira - Rua Maria Isabel da Silva Mattos, nº 331 - Jardim Planalto - Piracicaba/SP	Sala 06
1140 36989	Auxiliar Administrativo	SARABONIN	461738363	20/11/1989	E.M. Enequina Lourenço Vieira - Rua Maria Isabel da Silva Mattos, nº 331 - Jardim Planalto - Piracicaba/SP	Sala 06
1141 37469	Auxiliar Administrativo	SAULO BARBOSA MORETTI	470978983	21/01/1991	E.M. Enequina Lourenço Vieira - Rua Maria Isabel da Silva Mattos, nº 331 - Jardim Planalto - Piracicaba/SP	Sala 06
1142 37917	Auxiliar Administrativo	SEBASTIANA CORDEIRO RODRIGUES	17209304	02/08/1965	E.M. Enequina Lourenço Vieira - Rua Maria Isabel da Silva Mattos, nº 331 - Jardim Planalto - Piracicaba/SP	Sala 06
1143 37489	Motorista	SEBASTIÃO COELHO DOS SANTOS	290682678	19/08/1973	E.M. Profº Benedito de Andrade - Av. Luis Ralph Benatti, nº 1004 - B. Mário Dedini - Piracicaba/SP	Sala 07
1144 37876	Eletricista	SERGIO ALVES DA CRUZ	10512364	05/02/1960	E.M. Profº Benedito de Andrade - Av. Luis Ralph Benatti, nº 1004 - B. Mário Dedini - Piracicaba/SP	Sala 03
1145 38352	Motorista	SERGIO PEREIRA MARTINS	42296433-5	15/10/1979	E.M. Profº Benedito de Andrade - Av. Luis Ralph Benatti, nº 1004 - B. Mário Dedini - Piracicaba/SP	Sala 07
1146 36593	Técnico de Contabilidade	SERGIO RICARDO DE SOUZA	286179131	03/06/1976	E.M. Profº Benedito de Andrade - Av. Luis Ralph Benatti, nº 1004 - B. Mário Dedini - Piracicaba/SP	Sala 09
1147 37884	Arte Finalista	SÉRGIO RICARDO FURLANETO	288944185	25/02/1978	E.M. Profº Benedito de Andrade - Av. Luis Ralph Benatti, nº 1004 - B. Mário Dedini - Piracicaba/SP	Sala 02
1148 37121	Auxiliar Administrativo	SHEILA FRANCISCO	28625377X	25/07/1978	E.M. Enequina Lourenço Vieira - Rua Maria Isabel da Silva Mattos, nº 331 - Jardim Planalto - Piracicaba/SP	Sala 06
1149 37214	Auxiliar Administrativo	SHEILA MAYARA MATILDES DE OLIVEIRA PEREIRA	540139476	19/11/1990	E.M. Enequina Lourenço Vieira - Rua Maria Isabel da Silva Mattos, nº 331 - Jardim Planalto - Piracicaba/SP	Sala 06
1150 37156	Auxiliar Administrativo	SIDNEA CALIXTO GOMITRE	267473497	12/11/1975	E.M. Enequina Lourenço Vieira - Rua Maria Isabel da Silva Mattos, nº 331 - Jardim Planalto - Piracicaba/SP	Sala 06
1151 37388	Auxiliar Administrativo	SILMARA CRISTINA BARBOSA ROSA	300529958	26/04/1980	E.M. Enequina Lourenço Vieira - Rua Maria Isabel da Silva Mattos, nº 331 - Jardim Planalto - Piracicaba/SP	Sala 06
1152 37969	Auxiliar Administrativo	SILVANA APARECIDA DA SILVA BUENO	17671716	19/09/1964	E.M. Enequina Lourenço Vieira - Rua Maria Isabel da Silva Mattos, nº 331 - Jardim Planalto - Piracicaba/SP	Sala 06
1153 36662	Técnico de Enfermagem do Trabalho	SILVANA BUENO DOS SANTOS CAMARGO	333408111	04/11/1979	E.M. Profº Benedito de Andrade - Av. Luis Ralph Benatti, nº 1004 - B. Mário Dedini - Piracicaba/SP	Sala 10
1154 38246	Auxiliar Administrativo	SILVANA MARIA ALBANO	28618839-9	15/06/1965	E.M. Enequina Lourenço Vieira - Rua Maria Isabel da Silva Mattos, nº 331 - Jardim Planalto - Piracicaba/SP	Sala 07
1155 37722	Auxiliar Administrativo	SILVANA PIRES WANDSCHEER	223739157	18/06/1971	E.M. Enequina Lourenço Vieira - Rua Maria Isabel da Silva Mattos, nº 331 - Jardim Planalto - Piracicaba/SP	Sala 07
1156 38276	Auxiliar Administrativo	SILVIA ANTONIA GIMENES	18135179	02/09/1968	E.M. Enequina Lourenço Vieira - Rua Maria Isabel da Silva Mattos, nº 331 - Jardim Planalto - Piracicaba/SP	Sala 07
1157 37709	Auxiliar Administrativo	SILVIA DE AQUINO SILVA	19442107	03/08/1967	E.M. Enequina Lourenço Vieira - Rua Maria Isabel da Silva Mattos, nº 331 - Jardim Planalto - Piracicaba/SP	Sala 07
1158 37305	Auxiliar Administrativo	SILVIA REGINA BOSQUEIRO BRAGIL	15778628-6	25/08/1964	E.M. Enequina Lourenço Vieira - Rua Maria Isabel da Silva Mattos, nº 331 - Jardim Planalto - Piracicaba/SP	Sala 07
1159 37816	Auxiliar Administrativo	SILVILEEN LOPES MORAL	490327023	20/06/1993	E.M. Enequina Lourenço Vieira - Rua Maria Isabel da Silva Mattos, nº 331 - Jardim Planalto - Piracicaba/SP	Sala 07
1160 37445	Auxiliar Administrativo	SILVINHA DEGASPERI	301507880	13/08/1979	E.M. Enequina Lourenço Vieira - Rua Maria Isabel da Silva Mattos, nº 331 - Jardim Planalto - Piracicaba/SP	Sala 07
1161 36874	Auxiliar Administrativo	SIMONE CRISTIANE ROZZINO	302593809	26/05/1979	E.M. Enequina Lourenço Vieira - Rua Maria Isabel da Silva Mattos, nº 331 - Jardim Planalto - Piracicaba/SP	Sala 07
1162 36935	Auxiliar Administrativo	SIMONE CRISTINA ARRUDA MARTINS	436161163	19/08/1987	E.M. Enequina Lourenço Vieira - Rua Maria Isabel da Silva Mattos, nº 331 - Jardim Planalto - Piracicaba/SP	Sala 07
1163 37532	Auxiliar Administrativo	SIMONE PEDRETI	16452442	28/03/1971	E.M. Enequina Lourenço Vieira - Rua Maria Isabel da Silva Mattos, nº 331 - Jardim Planalto - Piracicaba/SP	Sala 07
1164 38256	Auxiliar Administrativo	SIRLENE RODRIGUES ALMEIDA DA SILVA	328289061	27/05/1979	E.M. Enequina Lourenço Vieira - Rua Maria Isabel da Silva Mattos, nº 331 - Jardim Planalto - Piracicaba/SP	Sala 07
1165 38266	Auxiliar Administrativo	SOLANGE APARECIDA DE SOUZA ROSA	149404001	06/10/1961	E.M. Enequina Lourenço Vieira - Rua Maria Isabel da Silva Mattos, nº 331 - Jardim Planalto - Piracicaba/SP	Sala 07
1166 37029	Auxiliar Administrativo	SOLANGE APARECIDA FERREIRA	452670354	19/04/1987	E.M. Enequina Lourenço Vieira - Rua Maria Isabel da Silva Mattos, nº 331 - Jardim Planalto - Piracicaba/SP	Sala 07
1167 37195	Auxiliar Administrativo	SOLANGE CRISTINA GUERRINI SÉGA	4899912606	19/10/1993	E.M. Enequina Lourenço Vieira - Rua Maria Isabel da Silva Mattos, nº 331 - Jardim Planalto - Piracicaba/SP	Sala 07
1168 38030	Auxiliar Administrativo	SOLANGE GARBIS GAVIRA	140280881	16/01/1961	E.M. Enequina Lourenço Vieira - Rua Maria Isabel da Silva Mattos, nº 331 - Jardim Planalto - Piracicaba/SP	Sala 07
1169 36710	Auxiliar Administrativo	SOLANGE MARIELE MARTINS DA SILVA	490553710	20/04/1993	E.M. Enequina Lourenço Vieira - Rua Maria Isabel da Silva Mattos, nº 331 - Jardim Planalto - Piracicaba/SP	Sala 07
1170 36839	Auxiliar Administrativo	SOLANGE PEDROZO	16144558	16/05/1963	E.M. Enequina Lourenço Vieira - Rua Maria Isabel da Silva Mattos, nº 331 - Jardim Planalto - Piracicaba/SP	Sala 07
1171 36543	Técnico de Enfermagem do Trabalho	SONIA APARECIDA FERREIRA DE ALMEIDA	m499004	17/05/1967	E.M. Profº Benedito de Andrade - Av. Luis Ralph Benatti, nº 1004 - B. Mário Dedini - Piracicaba/SP	Sala 10
1172 38278	Auxiliar Administrativo	SÔNIA DA SILVA SANTOS	30915650-6	06/08/1980	E.M. Enequina Lourenço Vieira - Rua Maria Isabel da Silva Mattos, nº 331 - Jardim Planalto - Piracicaba/SP	Sala 07
1173 37001	Auxiliar Administrativo	SONIA MARIA DA COSTA ALVES DA PAIXAO	19377415-x	09/05/1968	E.M. Enequina Lourenço Vieira - Rua Maria Isabel da Silva Mattos, nº 331 - Jardim Planalto - Piracicaba/SP	Sala 07
1174 37499	Auxiliar Administrativo	SOPHIA PINHEIRO SILVA	479302819	24/09/1991	E.M. Enequina Lourenço Vieira - Rua Maria Isabel da Silva Mattos, nº 331 - Jardim Planalto - Piracicaba/SP	Sala 07
1175 37423	Auxiliar Administrativo	SUELEN TAPIA FELICIANO	489542426	21/12/1992	E.M. Enequina Lourenço Vieira - Rua Maria Isabel da Silva Mattos, nº 331 - Jardim Planalto - Piracicaba/SP	Sala 07
1176 37982	Auxiliar Administrativo	SUELI APARECIDA ALVES DE LIMA RETAMERO	17192143	08/07/1963	E.M. Enequina Lourenço Vieira - Rua Maria Isabel da Silva Mattos, nº 331 - Jardim Planalto - Piracicaba/SP	Sala 07
1177 37190	Auxiliar Administrativo					



Table with columns for employee number, name, position, salary, and date. Lists various municipal employees and their details.

Piracicaba, 23 de novembro de 2011.

Prefeitura Municipal de PIRACICABA
PUBLICONSULT Assessoria e Consultoria Pública Ltda



SECRETARIA MUNICIPAL DE FINANÇAS

Departamento de Administração Financeira

Em atendimento a Lei Federal 9452 de 20 de março de 1997 informamos que os recursos recebidos da união, foram os seguintes:

CONVÊNIOS REPASSADOS PELO MINISTÉRIO DA SAÚDE

ATENÇÃO BÁSICA
DATA VALOR RECEBIDO
21/nov/11 337.450,00

MÉDIA E ALTA COMPLEXIDADE
DATA VALOR RECEBIDO
23/nov/11 460.276,87

ATENÇÃO BÁSICA
DATA VALOR RECEBIDO
23/nov/11 40.655,60

ASSISTENCIA FARMACEUTICA
DATAVALOR RECEBIDO
23/nov/11 156.758,28

CONVÊNIOS REPASSADOS PELO MINISTÉRIO DA EDUCAÇÃO

TRANSFERENCIAS DE RECURSOS DO FUNDEB
DATA RECURSOS
22/nov/11 965.404,95

FNDE - QUOTA MUNICIPAL SALARIO-EDUCACAO
DATA VALOR RECEBIDO
22/nov/11 889.960,30

CONVÊNIOS REPASSADOS PELO MINISTÉRIO DO
DESENVOLVIMENTO
SOCIAL E COMBATE A FOME

PISO FIXO DE MEDIA COMPLEXIDADE
DATA VALOR RECEBIDO
24/nov/11 10.300,00

PISO TRANSIÇÃO DE MEDIA COMPLEXIDADE
DATA VALOR RECEBIDO
24/nov/11 22.185,00

PSE PISO VARIÁVEL DE MEDIA COMPLEXIDADE
DATA VALOR RECEBIDO
24/nov/11 3.500,00

PROCURADORIA GERAL

Aditamento ao Contrato – Contratada: CONSTRUTORA E PAVIMENTADORA CONCIVI LTDA. (SEMOB/EDUCAÇÃO) DO CONTRATO ORIGINAL
Proc. Admin.: nº 64.145/2010.
Licitação: Edital de Concorrência nº 15/2010.
Objeto: Execução de obras para construção de Escola Municipal de Educação Infantil – EMEI, Bairro Jaraguá, com fornecimento de materiais, mão-de-obra e equipamentos.
Valor: R\$ 2.336.935,30 (dois milhões, trezentos e trinta e seis mil, novecentos e trinta e cinco reais e trinta centavos).
Prazo: 240 (duzentos e quarenta) dias.
Data: 01/09/2010.

DO ADITAMENTO – VALOR
Valor: R\$ 67.799,82 (sessenta e sete mil, setecentos e noventa e nove reais e oitenta e dois centavos).
Data: 01/11/2011.

SECRETARIA MUNICIPAL DE SAÚDE

A Prefeitura Municipal de Piracicaba vem por meio deste, notificar a empresa Dimaster Comércio de Produtos Hospitalares Ltda, de que foi arquivado o Processo Administrativo por infração contratual referente ao pregão eletrônico 187/2010.

Piracicaba, 24 de novembro de 2011.

Fernando Ernesto Cardenas
Secretário Municipal de Saúde

A Prefeitura Municipal de Piracicaba vem por meio deste, notificar a empresa Comercial Cirúrgica Rioclarense Ltda, de que foi arquivado o Processo Administrativo por infração contratual referente ao pregão eletrônico 190/2010.

Piracicaba, 24 de novembro de 2011.

Fernando Ernesto Cardenas
Secretário Municipal de Saúde

COMISSÃO PERMANENTE DE ABERTURA E JULGAMENTO DE LICITAÇÕES

RELAÇÃO DE PROPOSTAS APRESENTADAS NA CONCORRÊNCIA Nº 29/2011
Outorga de concessão de uso, a título oneroso, de terrenos localizados nos Cemitérios Públicos Municipais

Licitante	Item	Valor	1ª Opção	2ª Opção	3ª Opção	
			Item	Valor	Item	Valor
Adilson Luiz Lacovontuoni	149	R\$ 20.000,00	70	R\$ 20.000,00	21	R\$ 12.000,00
Agenor Alberto Menegalli	149	R\$ 13.515,00	3	R\$ 87.171,00	131	R\$ 8.117,00
Alcides Donisete Mischiatti	45	R\$ 6.500,00	58	R\$ 6.400,00	117	R\$ 6.400,00
Ana Beatriz Anti	13	R\$ 6.000,00	47	R\$ 6.000,00	84	R\$ 6.000,00
Antonia Ieda Madeira dos Santos	123	R\$ 5.333,00	158	R\$ 5.000,00	3	R\$ 5.000,00
Antonia Osiliadora Garbim	99	R\$ 4.000,00	51	R\$ 4.000,00	137	R\$ 4.000,00
Antonio Carlos dos Reis	13	R\$ 5.000,00	4	R\$ 4.000,00	5	R\$ 4.000,00
Antonio Facco	21	R\$ 10.100,00	22	R\$ 8.200,00	75	R\$ 10.050,00
Antonio José Segal	3	R\$ 10.050,00	21	R\$ 10.050,00	22	R\$ 8.000,00
Antonio Rodrigues Gomes Filho	117	R\$ 11.495,00	75	R\$ 10.590,00	58	R\$ 10.389,00
Arlindo Rodrigues	9	R\$ 8.000,00	43	R\$ 7.000,00		
Armando Ducatti Filho	117	R\$ 60.000,00	13	R\$ 60.000,00		
Augusto Corrente Filho	97	R\$ 15.000,00	75	R\$ 12.000,00	45	R\$ 10.000,00
Benedita de Fátima Almeida Leite	61	R\$ 4.200,00	86	R\$ 4.100,00	79	R\$ 4.100,00
Benedito João Nalin	148	R\$ 8.003,00	137	R\$ 8.003,00	23	R\$ 8.003,00
Benedito Waldemar	115	R\$ 4.831,99	120	R\$ 4.839,00	107	R\$ 5.202,00
Benjamin Tavares de Melo	40	R\$ 5.020,20	12	R\$ 5.020,00	24	R\$ 5.020,20
Benoni Grisotto	45	R\$ 8.000,00	24	R\$ 7.500,00	46	R\$ 7.500,00
Carlos Nelson Pagotto	121	R\$ 8.000,00	159	R\$ 8.000,00	97	R\$ 8.000,00
Carolina Bottosso de Moura	124	R\$ 5.500,00	139	R\$ 5.500,00	45	R\$ 5.500,00
Catarina Ivone Mandro Stella	1	R\$ 5.200,00	84	R\$ 6.200,00	46	R\$ 5.800,00
Célia Maria Borges Bistaco	21	R\$ 18.625,00	24	R\$ 16.319,00	22	R\$ 14.219,00
Claudete de Souza	1	R\$ 4.500,00	4	R\$ 4.300,00	14	R\$ 4.250,00
Concilia Salmazzi de Toledo	92	R\$ 6.555,00	74	R\$ 6.855,00	21	R\$ 7.655,00
Cristiane de Souza Rocha	10	R\$ 4.300,00	11	R\$ 4.150,00	12	R\$ 4.250,00
Dirley Almeida Canto Filho	155	R\$ 5.595,00	126	R\$ 5.586,00	123	R\$ 5.576,00
Diva Pereira Marciano	47	R\$ 5.100,00	3	R\$ 5.400,00	1	R\$ 4.500,00
Duiglio Tozzi	5	R\$ 7.000,00	4	R\$ 7.000,00	26	R\$ 7.000,00
Eliana Aparecida Schammass	15	R\$ 6.100,00	14	R\$ 5.500,00	13	R\$ 6.100,00
Eliana Rosso Costa	76	R\$ 11.250,00	126	R\$ 11.250,00	150	R\$ 11.250,00
Eliete Nunes Fernandes da Silva Secamilli	126	R\$ 5.301,00				
Emerson Luis Amaral Martins	63	R\$ 4.000,00	40	R\$ 4.000,00	28	R\$ 4.000,00
Erphides Soares	123	R\$ 7.000,00	75	R\$ 7.000,00	103	R\$ 7.000,00
Estela Galvani Fuzatto	24	R\$ 11.000,00	45	R\$ 10.500,00	58	R\$ 10.500,00
Fátima Cristina Ramalho Rozário	55	R\$ 5.385,00	110	R\$ 5.315,00	144	R\$ 4.625,00
Florivaldo de Almeida Leme	56	R\$ 5.500,00	52	R\$ 6.500,00	63	R\$ 6.500,00
Francisco Ibanes	20	R\$ 8.050,00	18	R\$ 7.050,00	19	R\$ 7.030,00
Fulvio Basso	149	R\$ 9.300,00	21	R\$ 5.400,00	23	R\$ 5.400,00
Hermínia Benatto Gobbo	25	R\$ 11.200,00	139	R\$ 10.500,00	121	R\$ 10.500,00
Inês Ibanes Godoi	48	R\$ 8.050,00	50	R\$ 7.050,00	49	R\$ 7.030,00
Jeceli Joana Travalini Pinto	58	R\$ 8.110,50	45	R\$ 8.003,00	55	R\$ 7.505,00
João Dirceu Magrini	22	R\$ 5.700,00	21	R\$ 5.600,00	9	R\$ 5.500,00
João Roberto Ferraz de Campos	24	R\$ 5.800,00	93	R\$ 6.000,00	131	R\$ 6.500,00
João Venturini	45	R\$ 7.200,00	64	R\$ 5.500,00	65	R\$ 5.450,00
José Agenor Lopes Cançado	81	R\$ 9.100,00	29	R\$ 8.500,00	2	R\$ 5.800,00
José Chabregas	125	R\$ 4.200,00	137	R\$ 4.200,00	144	R\$ 4.200,00
José Darci Fuzatto	121	R\$ 11.000,00	49	R\$ 10.500,00	9	R\$ 10.500,00
José Edson Bettiol	147	R\$ 8.003,00	41	R\$ 8.003,00	137	R\$ 8.003,00
José Moacir Bunho	9	R\$ 5.650,00	117	R\$ 5.550,00	116	R\$ 4.500,00
Júlio Makoto Assari	148	R\$ 5.003,00	147	R\$ 5.002,00	146	R\$ 5.001,00
Laura Valério Mandro	31	R\$ 5.800,00	33	R\$ 6.000,00	24	R\$ 5.500,00
Luis Marcos Peroni	22	R\$ 10.000,00	47	R\$ 10.000,00	75	R\$ 8.000,00
Mafalda Pivetta Anhão	13	R\$ 5.200,00				
Manoel Sebastião Roque Dini	152	R\$ 4.315,75	151	R\$ 4.315,75		
Marcos Shingo Matsui	132	R\$ 7.012,00	135	R\$ 7.012,00	103	R\$ 7.012,00
Marcos Tadeu do Amaral	60	R\$ 7.400,00	92	R\$ 7.400,00	117	R\$ 7.400,00
Maria Aparecida Fessel Segal	22	R\$ 11.789,00	45	R\$ 10.789,00	58	R\$ 10.789,00
Maria Aurora Foltran Rasera	46	R\$ 7.000,00	117	R\$ 6.500,00	9	R\$ 6.000,00
Maria da Conceição R. Chaddad	22	R\$ 12.000,00	12	R\$ 12.000,00		
Maria de Lourdes Corrêa Soares	126	R\$ 8.100,00	21	R\$ 8.100,00	75	R\$ 8.100,00
Maria Inês Ricarte Geraldi	149	R\$ 9.000,00				
Maria Iraides Martini Vendramin	92	R\$ 7.111,11	74	R\$ 7.321,12	3	R\$ 7.777,00
Maria Irma Santiago Marcondes	71	R\$ 10.100,00	70	R\$ 10.100,00		
Maria Lidia Galvani dos Santos	110	R\$ 6.000,00	97	R\$ 6.000,00	24	R\$ 6.000,00
Marilza Gustinelli Danelon	149	R\$ 12.139,77	24	R\$ 7.177,13	45	R\$ 7.159,85
Mário Edison Bertoncini	1	R\$ 12.000,00	2	R\$ 11.000,00	3	R\$ 10.800,00
Mário João Michelin	1	R\$ 6.000,00	2	R\$ 6.000,00	3	R\$ 5.000,00
Mário Lúcio Rodrigues da Cunha	3	R\$ 20.960,00	21	R\$ 20.960,00	24	R\$ 20.960,00
Mário Oswaldo Cappelletti	149	R\$ 20.100,00	52	R\$ 10.550,00	53	R\$ 10.550,00
Maskatsu Chone	150	R\$ 8.650,00	105	R\$ 10.100,00	111	R\$ 8.100,00
Mateus Magro Maroun	92	R\$ 13.011,00	84	R\$ 8.011,00	78	R\$ 8.011,00
Mauro Ricardo Maestro	117	R\$ 6.611,00	45	R\$ 6.711,00	58	R\$ 7.711,00
Miguel Angelo Lombardi Sansigolo	47	R\$ 12.500,00	22	R\$ 12.500,00	24	R\$ 12.500,00
Miguel Célio Hyppólito	45	R\$ 6.200,00	55	R\$ 6.200,00	92	R\$ 6.200,00
Natal Antonio Vello	150	R\$ 6.251,99	58	R\$ 6.251,99	78	R\$ 6.251,99
Octavio Helene Júnior	9	R\$ 7.000,00	45	R\$ 6.500,00	24	R\$ 6.500,00
Oswaldo Betim	60	R\$ 5.100,00	11	R\$ 5.100,00	42	R\$ 5.100,00
Oswalda Nanni	75	R\$ 7.000,00	24	R\$ 7.000,00	45	R\$ 7.000,00
Paschoal Menegalli	58	R\$ 8.000,00	121	R\$ 8.000,00	97	R\$ 8.000,00
Pasqua Magrini Pinheiro de Macedo	13	R\$ 10.050,00	105	R\$ 7.520,00	83	R\$ 7.150,00
Pedro Vicente Ometto Maurano	149	R\$ 24.000,00	124	R\$ 15.000,00		
Renan Cogo da Silva	22	R\$ 14.000,00	21	R\$ 10.000,00	24	R\$ 10.000,00
Renata de Cássia Toledo	55	R\$ 6.555,00	46	R\$ 6.855,00	13	R\$ 7.655,00
Robinson Luis Tuon	58	R\$ 10.350,00	45	R\$ 10.350,00	24	R\$ 10.350,00
Rosângela Bettiol Gadotti	147	R\$ 8.003,00	148	R\$ 8.003,00	41	R\$ 8.003,00
Roseli Azeredo Molon	160	R\$ 12.688,80	159	R\$ 11.688,20	150	R\$ 10.688,20
Rosélis Gomes de Oliveira Toledo	149	R\$ 10.750,00	21	R\$ 10.222,00	22	R\$ 10.223,00
Rosemeire Aparecida Roverotto Benetton	92	R\$ 12.000,00	158	R\$ 11.000,00	160	R\$ 11.000,00
Sérgio José Dias Pacheco	45	R\$ 5.330,00	117	R\$ 6.231,00	58	R\$ 8.131,00
Sidnei Pagotto	60	R\$ 4.600,00	164	R\$ 4.500,00	160	R\$ 5.700,00
Sueli Canetto Victo	55	R\$ 5.498,00	155	R\$ 5.209,00	46	R\$ 5.380,00
Teresa Célia Schmidt	149	R\$ 15.000,00	9	R\$ 8.000,00	160	R\$ 8.000,00
Theresinha Carraro Naval	48	R\$ 11.000,00	98	R\$ 10.000,00	84	R\$ 10.000,00
Ulisses Granatto	13	R\$ 6.000,00	46	R\$ 6.000,00	21	R\$ 6.000,00
Umberto Augusto Baccetti	75	R\$ 11.101,00	92	R\$ 11.101,00	74	R\$ 11.101,00
Valdir Amaral Martins Júnior	112	R\$ 4.000,00	5	R\$ 4.000,00	100	R\$ 4.000,00
Vicente Antonio Naval	49	R\$ 11.000,00	50	R\$ 10.000,00	20	R\$ 10.000,00
Walter Sérgio Pinto Pereira	149	R\$ 23.112,15	130	R\$ 17.201,12	150	R\$ 20.211,09
Yolanda Nair Boscaroli de Oliveira	134	R\$ 5.134,00	26	R\$ 5.026,00	65	R\$ 5.065,00



ATA DE CLASSIFICAÇÃO DOS ENVELOPES DE Nº 02 – PROPOSTA DA CONCORRÊNCIA Nº 29/11.

Aos **vinte e quatro** dias do mês de **novembro** de **dois mil e onze**, na Sala de Abertura de Licitações - 1º andar do Prédio do Centro Cívico Cultural e Educacional "Florivaldo Coelho Prates", reuniu-se a Comissão Permanente de Abertura e Julgamento de Licitações, nomeada pelo Decreto Municipal nº 13.960/11, por seus membros que esta subscrevem para os trabalhos de classificação dos envelopes de nº **02 – Proposta**, apresentados ao presente certame licitatório, na modalidade **Concorrência nº 29/11, Processo nº 112.355/2011**, que visa a **outorga de concessão de uso, a título oneroso, de terrenos localizados nos Cemitérios Públicos Municipais**. Após análise dos documentos apresentados nos Envelopes de nº **02 – Propostas**, foram **CLASSIFICADOS** conforme lista anexa e, tendo havido **EMPATE** no item 147 fica marcada sessão pública do **SORTEIO** nos termos do item 8.2 do Edital para o dia **29/novembro/2011** entre os participantes Sr. José Edson Bettiol e Srª Rosângela Bettiol Gadotti na Sala de Abertura de Licitações - 1º andar do Prédio do Centro Cívico Cultural e Educacional "Florivaldo Coelho Prates" às **14:00 horas**. Neste ato, **DELIBERA** a presente Comissão por **SUSPENDER** os trabalhos até a sessão de desempate para posterior **CLASSIFICAÇÃO DEFINITIVA** da 1ª opção e seguintes. Nada mais havendo a tratar, encerram-se os trabalhos. Do que eu, **Fabi-ana Aparecida Martins da Silva**, secretária, lavrei a presente Ata, que lida e achada conforme, vai devidamente assinada por todos os presentes. Publique-se.

Piracicaba, **24 de novembro de 2011**.

Maria Angelina Chiquito Alanis
Presidente

Valéria Pavan Ignácio Jantin Membro	Fabiana Ap. Martins da Silva Membro
Cíntia Carla Namizaki Padoan Membro	Adriana Cristina Alcarde Zotelli Membro
Renato Alves de Oliveira Membro	

1ª Opção Licitante	Item	Valor
Mário Edison Bertoncini	1	R\$ 12.000,00
Mário Lúcio Rodrigues da Cunha	3	R\$ 20.960,00
Duiglio Tozzi	5	R\$ 7.000,00
Arlindo Rodrigues	9	R\$ 8.000,00
Cristiane de Souza Rocha	10	R\$ 4.300,00
Pasqua Magrini Pinheiro de Macedo	13	R\$ 10.050,00
Eliana Aparecida Schammass	15	R\$ 6.100,00
Francisco Ibanes	20	R\$ 8.050,00
Célia Maria Borges Bistaco	21	R\$ 18.625,00
Renan Cogo da Silva	22	R\$ 14.000,00
Estela Galvani Fuzatto	24	R\$ 11.000,00
Herminia Benatto Gobbo	25	R\$ 11.200,00
Laura Valério Mandro	31	R\$ 5.800,00
Benjamin Tavares de Melo	40	R\$ 5.020,20
Benoni Grisotto	45	R\$ 8.000,00
Maria Aurora Foltran Rasera	46	R\$ 7.000,00
Miguel Angelo Lombardi Sansigolo	47	R\$ 12.500,00
Theresinha Carraro Naval	48	R\$ 11.000,00
Vicente Antonio Naval	49	R\$ 11.000,00
Renata de Cássia Toledo	55	R\$ 6.555,00
Florivaldo de Almeida Leme	56	R\$ 5.500,00
Robinson Luis Tuon	58	R\$ 10.350,00
Marcos Tadeu do Amaral	60	R\$ 7.400,00
Benedita de Fátima Almeida Leite	61	R\$ 4.200,00
Emerson Luis Amaral Martins	63	R\$ 4.000,00
Maria Irma Santiago Marcondes	71	R\$ 10.100,00
Umberto Augusto Baccetti	75	R\$ 11.101,00
Eliana Rosso Costa	76	R\$ 11.250,00
José Agenor Lopes Cançado	81	R\$ 9.100,00
Mateus Magro Maroun	92	R\$ 13.011,00
Augusto Corrente Filho	97	R\$ 15.000,00
Antonia Osiliadora Garbim	99	R\$ 4.000,00
Maria Lidia Galvani dos Santos	110	R\$ 6.000,00
Valdir Amaral Martins Júnior	112	R\$ 4.000,00
Benedito Waldemar	115	R\$ 4.831,99
Armando Ducatti Filho	117	R\$ 60.000,00
José Darci Fuzatto	121	R\$ 11.000,00
Erphides Soares	123	R\$ 7.000,00
Carolina Bottosso de Moura	124	R\$ 5.500,00
José Chabregas	125	R\$ 4.200,00
Maria de Lourdes Corrêa Soares	126	R\$ 8.100,00
Marcos Shingo Matsui	132	R\$ 7.012,00
Yolanda Nair Boscardiel de Oliveira	134	R\$ 5.134,00
Benedito João Nalin	148	R\$ 8.003,00
Pedro Vicente Ometto Maurano	149	R\$ 24.000,00
Maskatsu Chone	150	R\$ 8.650,00
Manoel Sebastião Roque Dini	152	R\$ 4.315,75
Dirley Almeida Canto Filho	155	R\$ 5.595,00
Roseli Azeredo Molon	160	R\$ 12.688,80

Empate		
José Edson Bettiol	147	R\$ 8.003,00
Rosângela Bettiol Gadotti	147	R\$ 8.003,00

**COMISSÃO PERMANENTE
PROCESSANTE E DE
SINDICÂNCIA**

HOMOLOGAÇÃO - Barjas Negri, Prefeito do Município de Piracicaba, no uso de suas atribuições, homologa a conclusão da Comissão Permanente Processante e de Sindicância no seguinte Processo:

Processo nº.: 13.050/2011

Assunto: Abertura de Sindicância visando apurar irregularidades e responsabilidades em furto de Playground do Parque Infantil da EM "José Antonio de Oliveira", conforme Boletim de Ocorrência nº 1626/2010 – 6º DP.

Conclusão: A Comissão, CONCLUI, por unanimidade, pelo ARQUIVAMENTO do presente procedimento, tendo em vista que não há indícios de envolvimento de servidores públicos municipais no furto, nem tampouco foi possível identificar sua autoria.

MARCELO MAGRO MAROUN
Presidente da C.P.P.S.

HOMOLOGAÇÃO - Barjas Negri, Prefeito do Município de Piracicaba, no uso de suas atribuições, homologa a conclusão da Comissão Permanente Processante e de Sindicância no seguinte Processo:

Processo nº.: 13.051/2011

Assunto: Abertura de Sindicância visando apurar irregularidades e responsabilidades em furto de materiais do CRAS Mário Dedini, conforme Boletim de Ocorrência nº 2377/2010 – 4º DP.

Conclusão: A Comissão, CONCLUI, por unanimidade, pelo ARQUIVAMENTO do presente procedimento, tendo em vista que não há indícios de envolvimento de servidores públicos municipais no furto, nem tampouco foi possível identificar sua autoria.

MARCELO MAGRO MAROUN
Presidente da C.P.P.S.

HOMOLOGAÇÃO - Barjas Negri, Prefeito do Município de Piracicaba, no uso de suas atribuições, homologa a conclusão da Comissão Permanente Processante e de Sindicância no seguinte Processo:

Processo nº.: 13.053/2011

Assunto: Abertura de Sindicância visando apurar irregularidades e responsabilidades em furto de materiais elétricos da SEMTRE, conforme Boletim de Ocorrência nº 2441/2010 – 1º DP.

Conclusão: A Comissão, CONCLUI, por unanimidade, pelo ARQUIVAMENTO dos presentes autos, tendo em vista não haver qualquer irregularidade ou responsabilidade a ser imputada a servidor público municipal, nem ao menos indícios de autoria do furto.

MARCELO MAGRO MAROUN
Presidente da C.P.P.S.

HOMOLOGAÇÃO - Barjas Negri, Prefeito do Município de Piracicaba, no uso de suas atribuições, homologa a conclusão da Comissão Permanente Processante e de Sindicância no seguinte Processo:

Processo nº.: 64.806/2011

Assunto: Abertura de Sindicância visando apurar irregularidades e responsabilidades em furto ocorrido na Central de Obras (SEMA), conforme Boletim de Ocorrência nº 138/2011 – 7º DP.

Conclusão: A Comissão, CONCLUI, por unanimidade, pelo ARQUIVAMENTO, tendo em vista a impossibilidade de aferir a autoria do furto em questão e, também pelo fato de não existirem indícios de que algum servidor público tenha sido negligente a ponto de facilitar a ocorrência do crime em questão.

FRANCISCO APARECIDO RAHAL FARHAT
Presidente da C.P.P.S.

HOMOLOGAÇÃO - Barjas Negri, Prefeito do Município de Piracicaba, no uso de suas atribuições, homologa a conclusão da Comissão Permanente Processante e de Sindicância no seguinte Processo:

Processo nº.: 103.459/2011

Assunto: Abertura de Sindicância visando apurar irregularidades e responsabilidades em furto ocorrido no CRAS Mário Dedini, conforme Boletim de Ocorrência nº 1649/2011 – 4º DP.

Conclusão: A Comissão, CONCLUI, por unanimidade, pelo ARQUIVAMENTO do processo de sindicância, já que não restou demonstrado a participação de servidores públicos municipais no furto em questão.

FRANCISCO APARECIDO RAHAL FARHAT
Presidente da C.P.P.S.

HOMOLOGAÇÃO - Barjas Negri, Prefeito do Município de Piracicaba, no uso de suas atribuições, homologa a conclusão da Comissão Permanente Processante e de Sindicância no seguinte Processo:

Processo nº.: 103.462/2011

Assunto: Abertura de Sindicância visando apurar irregularidades e responsabilidades em furto no CRAS Mário Dedini, conforme Boletim de Ocorrência nº 1381/2011 – 4º DP.

Conclusão: A Comissão, CONCLUI, por unanimidade, pelo ARQUIVAMENTO do processo de sindicância, já que não restou demonstrado a participação de servidores públicos municipais no furto em questão.

FRANCISCO APARECIDO RAHAL FARHAT
Presidente da C.P.P.S.

**SERVIÇO MUNICIPAL
DE ÁGUA E ESGOTO**

SETOR DE PROTOCOLO, ARQUIVO E DIVULGAÇÃO
Expediente do dia 23 Novembro 2.011

Protocolados e Encaminhados

Protocolos	Interessados
004462/2011	JD. RESIDENCIAL CAMBUY
004463/2011	JARDIM ITAICY III
004464/2011	JARDIM ITAICY III
004465/2011	MRV ENGENHARIA
004466/2011	PAULO CESAR BERTONCELLOS
004467/2011	AFASMAC - LAR ESC. COR. DE MARIA NOSSA MÃE
004468/2011	AFASMAC - LAR ESCOLA COR. DE MARIA NOSSA MÃE
004469/2011	AFASMAC - LAR ESCOLA CORAÇÃO DE MARIA NOSSA MÃE
004470/2011	AFASMAC - LAR ESCOLA CORAÇÃO DE MARIA NOSSA MÃE
004471/2011	IGREJA EV JERUSALEM MINIS TERRA RICA
004472/2011	SECRETARIA MUNICIPAL DE GOVERNO
004473/2011	IGREJA DO NAZARENO - JD ELITE
004474/2011	IGREJA DO NAZARENO - JD ELITE
004475/2011	CYBELAR COMERCIO E INDUSTRIA LTDA
004476/2011	CYBELAR COMERCIO E INDUSTRIA LTDA
004477/2011	IGREJA DO NAZARENO
004478/2011	PARÓQUIA SANT'ANA
004479/2011	ANGELI & FERREIRA INDUSTRIAL, COMÉRCIO E PRESTAÇÃO DE SERVIÇOS
004480/2011	POLICIA MILITAR DO ESTADO DE SÃO PAULO
004481/2011	2ª VARA CÍVEL DA COMARCA DE PIRACICABA
004482/2011	NÚCLEO PROMOCIONAL ROBERT KOCH
004483/2011	SINDICATO DOS TRABALHADORES MUNICIPAIS
004484/2011	TANIA OLAYA
004485/2011	CONGREGAÇÃO CRISTA NO BRASIL

Despachos

Protocolos	Processo	Interessado
003647/2011	001276/2008	JARDIM SANTA CLARA: "Deferido".
003725/2011	002423/2011	SEMOB: "Deferido em Parte".
003833/2011	002964/2010	METRO 4 CONSTRUTORA E: "Deferido". INCORPORADORA LTDA.
003882/2011	002526/2011	J.J.S INCORPORADOR LTDA.: "Deferido".
003887/2011	002531/2011	ANDRÉ SOUZA TRIMER E OUTROS: "Deferido".
004104/2011	002688/2011	CENTRO DE REABILITAÇÃO: "Deferido". PIRACICABA
004113/2011	MARIA BEATRIZ DEDINI RICCIARDI: "Deferido".	
004153/2010	002695/2010	PRIMEIRO DISTRITO POLICIAL DE: "Deferido". PIRACICABA
004277/2011	000184/2011	ENGEPAV: "Deferido".
004278/2011	000185/2011	ENGEPAV: "Deferido".
004285/2011	002829/2011	SEBASTIÃO COELHO DOS SANTOS: "Indeferido".
004304/2011	002845/2011	DIVISÃO DE RECURSOS LOGÍSTICOS: "Concluído".
004307/2011	002848/2011	PEDRO BALLESTERO JUNIOR: "Indeferido".

AVISO DE LICITAÇÃO

PREGÃO PRESENCIAL N.º 172/2011 – PROCESSO N.º 2818/2011
OBJETO: Contratação de empresa para fornecimento de materiais para limpeza, descartáveis e higiene pessoal, destinados ao estoque do almoxarifado do SEMAE.

Início da sessão pública para entrega e abertura dos envelopes: 12/12/2011 às 09h, na Sala de Licitações do SEMAE, situada na Rua XV de Novembro, 2.200 – Piracicaba/SP.

Consulta/Aquisição gratuita do edital: www.semaepiracicaba.org.br ou ainda no Setor de Protocolo, situado no endereço acima, de 2ª a 6ª feira, das 9 às 16 horas mediante recolhimento de R\$ 10,00 (dez) reais – Informações: fone (19) 3403-9614/9623 e fax (19) 3426-9234/2660.

PREGÃO PRESENCIAL N.º 173/2011 – PROCESSO N.º 2838/2011
OBJETO: Registro de preços para contratação de empresa para a prestação de serviços de recuperação de rodas de caminhões, máquinas e minibus, de propriedade do SEMAE, pelo período de 12 (doze meses).

Início da sessão pública para entrega e abertura dos envelopes: 12/12/2011 às 14h, na Sala de Licitações do SEMAE, situada na Rua XV de Novembro, 2.200 – Piracicaba/SP.

Consulta/Aquisição gratuita do edital: www.semaepiracicaba.org.br ou ainda no Setor de Protocolo, situado no endereço acima, de 2ª a 6ª feira, das 9 às 16 horas mediante recolhimento de R\$ 10,00 (dez) reais – Informações: fone (19) 3403-9614/9623 e fax (19) 3426-9234/2660.

Piracicaba, 23 de novembro de 2011

Vlamir Augusto Schiavuzzo
Presidente do SEMAE



CONTRATO N.º 98/2011
PREGÃO N.º 63/2011 - PROCESSO N.º 681/2011

O SEMAE torna público que nos autos do processo em epígrafe firmou contrato cujas condições, em resumo, são:

Contratada: BERACA SABARÁ QUÍMICOS E INGREDIENTES S.A.
Objeto: fornecimento de 80 (oitenta) toneladas de Cloro Gás
Valor total: R\$ 422.400,00 (quatrocentos e vinte e dois mil e quatrocentos reais).
Dotação 53 – Código Orçamentário 33903000 e Programa de Trabalho 323230.1751200362.005, do exercício de 2011.
Empenho n.º 2331/2011.
Assinatura: 21/11/2011.

COMDEF

RESOLUÇÃO 02/2011
RETIFICAÇÃO

O CONSELHO MUNICIPAL DE PROTEÇÃO, DIREITOS E DESENVOLVIMENTO DA PESSOA COM DEFICIÊNCIA no uso de suas atribuições que lhe foi conferida pela Lei nº.6.246 de 03 de junho de 2008. Resolve:

Artigo. 1º Tornar pública a composição dos novos Conselheiros eleitos na IV Conferência Municipal dos Direitos da Pessoa com Deficiência, realizada no dia 27/10/11, conforme regimento interno, para a gestão 11/13.

Poder Público:

A) Secretaria Municipal de Esporte, Lazer e Atividades Motoras
Titular: Clévis Francisco Lorenzi Spada
Suplente: Ariane Ap. Ribeiro de Andrade Pizzol

B) Secretaria Municipal Educação
Titular: Adriana Camolesi Ravanelli
Suplente: Wander Viana Santos

C) Secretaria Municipal de Trânsito e Transportes
Titular: Fernanda Cristina de Godoy Rizzo
Suplente: Flávio Camilo Jorge

C) Secretaria Municipal de Desenvolvimento Social
Titular: Célia Maria da Silva
Suplente: Edvânia Maria Theodoro
D) Procuradoria
Titular: Daniele Geleite Camolesi
Suplente: José Roberto Gaiad

E) Secretaria Municipal de Saúde
Titular: Dr. Rubens Cenci Motta
Suplente: Marina Denardi Azevedo Arruda

F) Instituto de Pesquisas e Planejamento de Piracicaba
Titular: Luiz Nelsom Scarpari
Suplente: Maria Beatriz S.D.Souza

Sociedade Civil:
Titulares:

Entidade Auma: Priscilla Fernanda Rocha
Entidade Avistar: Rita de Cássia Zanetti Vieira
Entidade Passo a Passo: Vânia Gobbo Moral

Suplente:

Entidade Síndrome de Dow: Fernando Ferraz Domingues

Cidadão

Pamella Longatti - titular
Fátima Ambrosina Toledo Panaia – suplente

Pessoa com deficiência

Titular:
Maria do Socorro,
Caroline Vieira da Sugahara,
Maria Aparecida de Paula Galvão

Suplente:
José Salvador
Maria Helena Penteado

Artigo.2º - Esta resolução entra em vigor na data de sua publicação

Piracicaba, 16 de Novembro de 2011.

Fernando Ferraz Domingues
Coordenador COMDEF

LICENÇAS

LICENÇA DE OPERAÇÃO

ISABEL CRISTINA PRESTES DE OLIVEIRA ME, torna público que recebeu da SEDEMA – Secretaria Municipal de Defesa do Meio Ambiente de Piracicaba a Licença Prévia, Instalação e Operação Nº 2011 - 140396 para atividade de fabricação de Produtos Diversos, localizada a Rua Hildebrando Magalhães, 135 – Jardim Pacaembú.

PODER LEGISLATIVO

HOMOLOGAÇÃO

Torno público para conhecimento dos interessados, que nesta data, HOMOLOGO para todos os efeitos legais, o Pregão Presencial n.º 55/2011 (Aquisição de armários, bancadas, tampos de apoio e prateleiras para o refeitório do prédio anexo) em favor da empresa: Dellon Móveis Planejados Ltda-ME, totalizando a importância de R\$ 12.995,00 (doze mil novecentos e noventa e cinco reais).

Piracicaba, 24 de novembro de 2011.

João Manoel dos Santos
Presidente

HOMOLOGAÇÃO

Torno público para conhecimento dos interessados, que nesta data, HOMOLOGO para todos os efeitos legais, o Pregão Presencial n.º 54/2011 (Fornecimento parcelado de produtos alimentícios enlatados) em favor das empresas: Comercial Concorrent Ltda-EPP (vencedora nos itens 1,2,3,5,6,7,8), totalizando a importância de R\$ 2.967,40 (dois mil novecentos e sessenta e sete reais e quarenta centavos) e L.A.Bandeira & Cia Ltda-EPP (vencedora nos itens 4,9,10,11), totalizando a importância de R\$2.758,50 (dois mil setecentos e cinquenta e oito reais e cinquenta centavos).

Piracicaba, 24 de novembro de 2011.

João Manoel dos Santos
Presidente

SEMA

Continuação

COMUNICADO

Comunicamos que por solicitação da Unidade Requisitante foram excluídos as exigências de apresentação de Certificado de Boas Práticas de Armazenamento e Distribuição do licitante e Credencial do Laboratório quando tratar-se de distribuidora, nos Editais de Pregão Eletrônico abaixo especificados.

Sendo assim, ficam ALTERADAS as datas para abertura e disputa do pregões, conforme segue:

- Pregão eletrônico 123/2011 – REGISTRO DE PREÇOS para fornecimento parcelado de levodopa e levotiroxina, durante o exercício de 2012, - abertura e disputa dia 14/12/2011 às 08:00 e 09:00 hs., respectivamente
- Pregão eletrônico 131/2011 - fornecimento parcelado de medicamentos para atender mandados judiciais, durante o exercício de 2012 - abertura e disputa dia 12/12/2011 às 08:00 e 09:00 hs., respectivamente
- Pregão eletrônico 132/2011 - fornecimento parcelado de medicamentos, durante o exercício de 2012, - abertura e disputa dia 12/12/2011 às 8:00 e 9:00 hs., respectivamente
- Pregão eletrônico 133/2011 - fornecimento parcelado de analgésicos e anti-inflamatórios injetáveis, durante o exercício de - abertura e disputa dia 12/12/2011 às 14:00 e 14:30 hs., respectivamente
- Pregão eletrônico 135/2011 - fornecimento parcelado de medicamentos para o Programa da Asma, para o exercício de 2012- abertura e disputa dia 13/12/2011 às 8:00 e 9:00 hs., respectivamente
- Pregão eletrônico 137/2011 - fornecimento parcelado de medicamentos líquidos para o exercício de 2012- abertura e disputa dia 13/12/2011 às 8:00 e 9:00 hs., respectivamente
- Pregão eletrônico 138/2011 - fornecimento parcelado de medicamentos injetáveis para o exercício de 2012- - abertura e disputa dia 13/12/2011 às 14:00 e 14:30 hs., respectivamente
- Pregão eletrônico 139/2011 - fornecimento parcelado de medicamentos psicotrópicos injetáveis para o exercício de 2012 - abertura e disputa dia 13/12/2011 às 14:00 e 14:30 hs., respectivamente
- Pregão eletrônico 140/2011 - fornecimento parcelado de medicamentos fitoterápicos, durante o exercício de 2012 - abertura e disputa dia 14/12/2011 às 08:00 e 09:00 hs., respectivamente
- Pregão eletrônico 143/2011 - fornecimento parcelado de medicamentos comprimidos para o exercício de 2012 - abertura e disputa dia 14/12/2011 às 14:00 e 14:30 hs., respectivamente
- Pregão eletrônico 144/2011 - fornecimento parcelado de hipoglicemiantes, durante o exercício de 2012 - abertura e disputa dia 14/12/2011 às 14:00 e 14:30 hs., respectivamente
- Pregão eletrônico 145/2011 - fornecimento parcelado de anti-hipertensivos, durante o exercício de 2012 - abertura e disputa dia 15/12/2011 às 08:00 e 09:00 hs., respectivamente
- Pregão eletrônico 146/2011 - fornecimento parcelado de anestésicos, vitaminas e eletrólitos, durante o exercício de 2012- - abertura e disputa dia 15/12/2011 às 08:00 e 09:00 hs., respectivamente
- Pregão eletrônico 147/2011 - fornecimento parcelado de insulinas, durante o exercício de 2012 - abertura e disputa dia 15/12/2011 às 14:00 e 14:30 hs., respectivamente
- Pregão eletrônico 148 /2011 - fornecimento parcelado de anti-hipertensivos, durante o exercício de 2012 - abertura e disputa dia 15/12/2011 às 14:00 e 14:30 hs., respectivamente
- Pregão eletrônico 150/2011 - fornecimento parcelado de medicamentos psicotrópicos para o exercício de 2012- abertura e disputa dia 16/12/2011 às 08:00 e 09:00 hs., respectivamente
- Pregão eletrônico 155/2011 - fornecimento parcelado de antifúngicos, antivirais e antibióticos, durante o exercício de 2012, - abertura e disputa dia 16/12/2011 às 08:00 e 09:00 hs., respectivamente
- Pregão eletrônico 158/2011 - aquisição de medicamentos –mantida abertura e disputa para o dia 07/12/2011 às 08:00 e 09:00 hs, respectivamente

Piracicaba, 23 de novembro de 2011

Newton Yasuo Furucho
Secretário Municipal de Administração

FUNDAÇÃO MUNICIPAL DE ENSINO DE PIRACICABA

TERMO DE HOMOLOGAÇÃO E ADJUDICAÇÃO
PROCESSO: Nº379/2011.
CARTA CONVITE: Nº007/2011.

OBJETO: Aquisição de livros diversos para a Biblioteca da FUMEP.

Fica **HOMOLOGADO** o procedimento licitatório acima descrito, conforme o parecer da Comissão Especial de Abertura e Julgamento de Licitação nomeada pelo Ato nº 019/2011, ficando o objeto licitado **ADJUDICADO** em favor das empresas: Licitante PTI – Publicações Técnicas Internacionais LTDA nos itens 39,40, 60, 62, 89, 94, 96 e 154, no total de R\$4.096,00 (quatro mil e noventa e seis reais), pela Licitante B.P. Comércio de Livros LTDA – EPP nos itens 02, 05, 09, 12, 14, 17, 20, 23, 28, 29, 31, 32, 33, 42, 48, 49, 50, 51, 52, 53, 54, 55, 56, 57, 58, 59, 61, 64, 65, 66, 68, 73, 75, 76, 77, 78, 79, 80, 81, 82, 84, 87, 88, 90, 92, 93, 95, 97, 100, 101, 102, 104, 105, 106, 107, 108, 109, 114, 115, 119, 120, 121, 122, 127, 128, 129, 130, 131, 139, 140, 141, 142, 143, 144, 145, 146, 147, 148, 149, 150, 151, 152, 155, 166, 167, 169, 170, 171, 176, 178, 182, 192, 195, 196, 197, 199, 200, 201, 204, 205, 206, 207, 208, 209, 211, 214 e 215, no total de R\$27.951,48 (vinte e sete mil, novecentos e cinquenta e um reais e quarenta e oito centavos) e pela Licitante RAMALIVROS Distribuidora LTDA nos itens 01, 03, 04, 06, 07, 08, 10, 13, 15, 16, 18, 19, 21, 22, 24, 25, 26, 30, 34, 35, 36, 37, 38, 41, 43, 44, 45, 46, 47, 63, 67, 69, 70, 71, 72, 74, 83, 86, 91, 110, 111, 113, 117, 118, 123, 124, 125, 126, 134, 135, 136, 137, 138, 156, 159, 165, 168, 173, 174, 177, 184, 185, 189, 190, 191, 193, 194, 198, 202, 203, 212 e 213, no total de R\$23.769,97 (vinte e três mil, setecentos e sessenta e nove reais e noventa e sete centavos).

Piracicaba, 23 de novembro de 2011

ANTONIO CARLOS COPATTO
DIRETOR EXECUTIVO

DIÁRIO OFICIAL

Administração

Barjas Negri - Prefeito
Sérgio Dias Pacheco - Vice-prefeito

Jornalista responsável

João Jacinto de Souza - MTB 21.054

Diagramação

Centro de Informática
Rua Antonio Correa Barbosa, 2233
Fone: (19) 3403-1031
E-mail: diariooficial@piracicaba.sp.gov.br

Impressão

Gráfica Municipal de Piracicaba
Rua Prudente de Moraes, 930
Fones/Fax: (19) 3422-7103 e 3433-0194

Tiragem: 570 unidades

Diário Oficial OnLine: www.piracicaba.sp.gov.br

Diário Oficial na internet

acesse:
www.piracicaba.sp.gov.br